



DZIENNIK URZĘDOWY

WOJEWÓDZTWA POMORSKIEGO

Gdańsk, dnia piątek, 19 maja 2017 r.

Poz. 1899

ZARZĄDZENIE REGIONALNEGO DYREKTORA OCHRONY ŚRODOWISKA W GDAŃSKU

z dnia 12 kwietnia 2017 r.

w sprawie zezwolenia na czynności podlegające zakazom w stosunku do bobra europejskiego *Castor fiber*

Na podstawie art. 56a ust.1 ustawy z dnia 16 kwietnia 2004 r. o ochronie przyrody (Dz. U. z 2016 r. poz. 2134 ze zm.¹⁾) zarządza się, co następuje:

§ 1. Zezwala się na okres 5 lat na czynności podlegające zakazom w stosunku do bobra europejskiego *Castor fiber*, zwanego dalej „bobrem”, polegające na niszczeniu, usuwaniu lub uszkodzaniu tam bobrowych, zwane dalej „czynnościami”.

§ 2. 1. Zezwala się na czynności podlegające zakazom w stosunku do bobra, określone w § 1 na odcinkach rzek zlokalizowanych na terenie województwa pomorskiego, w powiatach: nowodworskim, sztumskim, malborskim, bytowskim, wejherowskim i tczewskim, administrowanych przez Regionalny Zarząd Gospodarki Wodnej w Gdańsku, zwany dalej „Regionalnym Zarządem”.

2. Zezwolenie, o którym mowa w ust. 1 dotyczy niszczenia i usuwania tam w miejscach, w których tamy mogą powodować zagrożenie powodziowe, a także znaczące szkody w mieniu.

3. Zezwolenie nie dotyczy odcinków cieków położonych na terenach objętych siecią obszarów Natura 2000, w których bóbr jest przedmiotem ochrony oraz rezerwatów przyrody.

4. Wykaz odcinków cieków administrowanych przez Regionalny Zarząd, na których zezwala się na czynności podlegające zakazom określa załącznik nr 1 do zarządzenia.

5. Mapy poglądowe wskazujące odcinki cieków, na których zezwala się na czynności podlegające zakazom, stanowią załącznik nr 2 do zarządzenia.

§ 3. 1. Czynności objęte zezwoleniem polegają na ręcznym lub mechanicznym usunięciu tamy wybudowanej przez bobra w celu udrożnienia cieku, z zastrzeżeniem, że:

- a) sprzęt mechaniczny nie może poruszać się w korycie cieku,
- b) wykonanie prac nie może wpływać na stan lub potencjał wód w rozumieniu ustawy z dnia 18 lipca 2001 r. Prawo wodne (Dz.U. z 2015 r. poz. 469 ze zm.)

2. Wykonywanie czynności dozwolone jest przez całą dobę, w terminie od 1 marca do 15 kwietnia oraz od 1 sierpnia do 30 listopada.

§ 4. 1. Podmiotem wykonującym czynności, o których mowa w § 1, jest Regionalny Zarząd.

2. Podmiot, o którym mowa w ust. 1 może wykonać czynności przy pomocy innych podmiotów.

¹⁾ zmiany ustawy wynikają z Dz. U. z 2015 r. poz. 1936, z 2016 r. poz. 2249 i 2260.

3. Zarówno Regionalny Zarząd, jak i każdy podmiot realizujący na jego zlecenie czynności określone w § 3, winien posiadać wiedzę z zakresu biologii bobra oraz doświadczenie i potencjał techniczny niezbędny do ich wykonania.

§ 5. 1. W terminie do dnia 10 stycznia każdego roku Regionalny Zarząd obowiązany jest do złożenia Regionalnemu Dyrektorowi Ochrony Środowiska w Gdańsku pisemnej informacji o wykonaniu czynności określonych w zarządzeniu w roku poprzednim.

2. Informacja, o której mowa w ust. 1, powinna zawierać następujące dane:

- 1) termin wykonania czynności, o których mowa w § 1, z podaniem daty i pory doby,
- 2) wskazanie lokalizacji i liczby tam - z podaniem nazwy cieku oraz kilometrażu cieku, na którym zlokalizowana była tama, a także sposobu niszczenia i rodzaju użytych w tym celu materiałów i narzędzi.

§ 6. Zarządzenie wchodzi w życie po upływie 14 dni od dnia ogłoszenia.

Regionalny Dyrektor
Ochrony Środowiska
w Gdańsku

Danuta Makowska

Załączniki do zarządzenia
Regionalnego Dyrektora Ochrony Środowiska w Gdańsku
z dnia 12 kwietnia 2017 r.

Załącznik nr 1

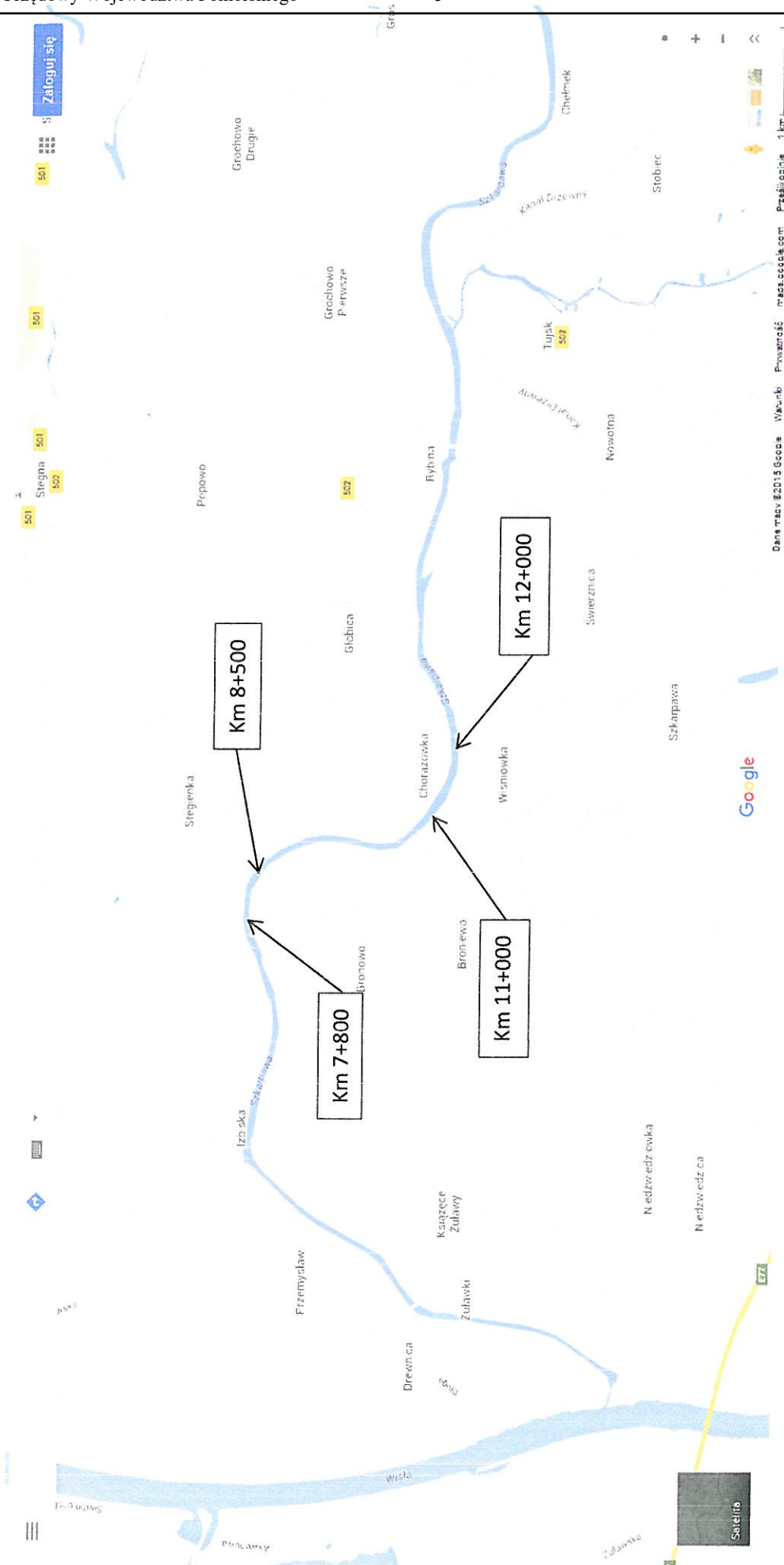
Wykaz odcinków cieków administrowanych przez Regionalny Zarząd, na których zezwala się na czynności podlegające zakazom

L.p.	Nazwa ciek	Kilometraż	Położenie administracyjne
1	Szkarpawa	7+800 ÷ 8+500	gmina Stegna, powiat nowodworski
2	Szkarpawa	11+000 ÷ 12+000	gmina Stegna, powiat nowodworski
3	Tyna Górna	35+000 ÷ 37+000	gmina Stary Targ, powiat sztumski
4	Nogat	0+400 ÷ 1+500	gmina Sztum, powiat sztumski
5	Nogat	14+000 ÷ 16+000	gmina Malbork, powiat malborski
6	Nogat	24+000 ÷ 25+000	gmina Malbork, powiat malborski
7	Nogat	31+000 ÷ 32+500	gmina Nowy Staw, powiat malborski
8	Nogat	38+600 ÷ 39+000	gmina Nowy Staw, powiat malborski
9	Łeba	15+510 ÷ 47+760	gmina Główny, powiat słupski; gmina Wicko, Nowa Wieś Łęborska, powiat łęborski
10	Łeba	54+400 ÷ 56+030	gmina Łębork, powiat łęborski
11	Łeba	59+350 ÷ 79+710	gmina Łębork, powiat łęborski; gmina Łęczyce, powiat wejherowski
12	Łeba	81+450 ÷ 85+200	gmina Łęczyce, powiat wejherowski
13	Kamienica	22+240 ÷ 27+100	gmina Tuchomie, powiat bytowski
14	Dzierzgoń	55+500 ÷ 56+500	gmina Dzierzgoń, powiat sztumski
15	Motława	39+330 ÷ 41+980	gmina Tczew, powiat tczewski

Załącznik nr 2

Mapy poglądowe wskazujące odcinki cieków, na których zezwala się na czynności podlegające zakazom

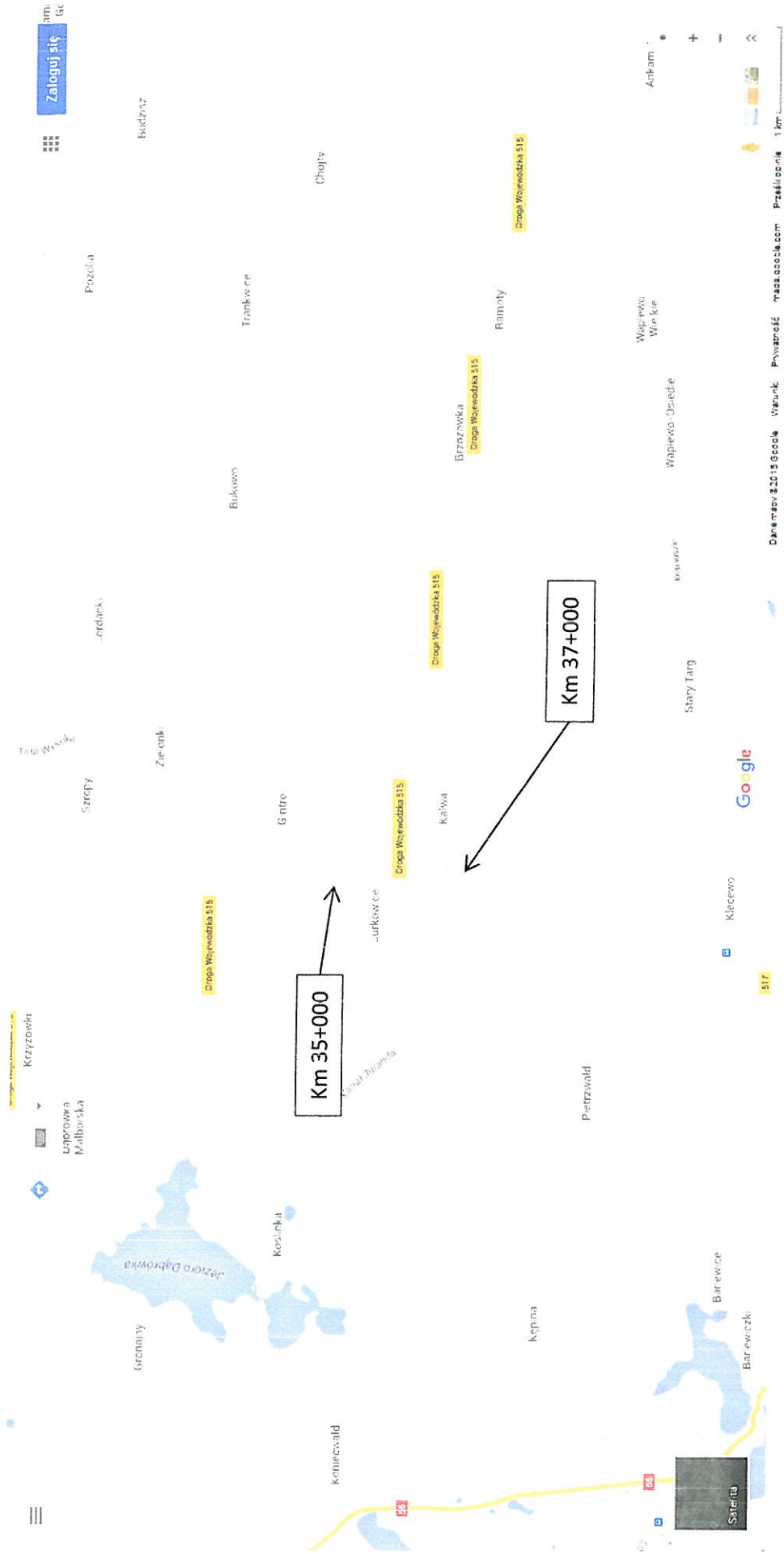
Rzeka Szkarpawa km 7+800 ÷ 8+500, km 11+000 ÷ 12+000



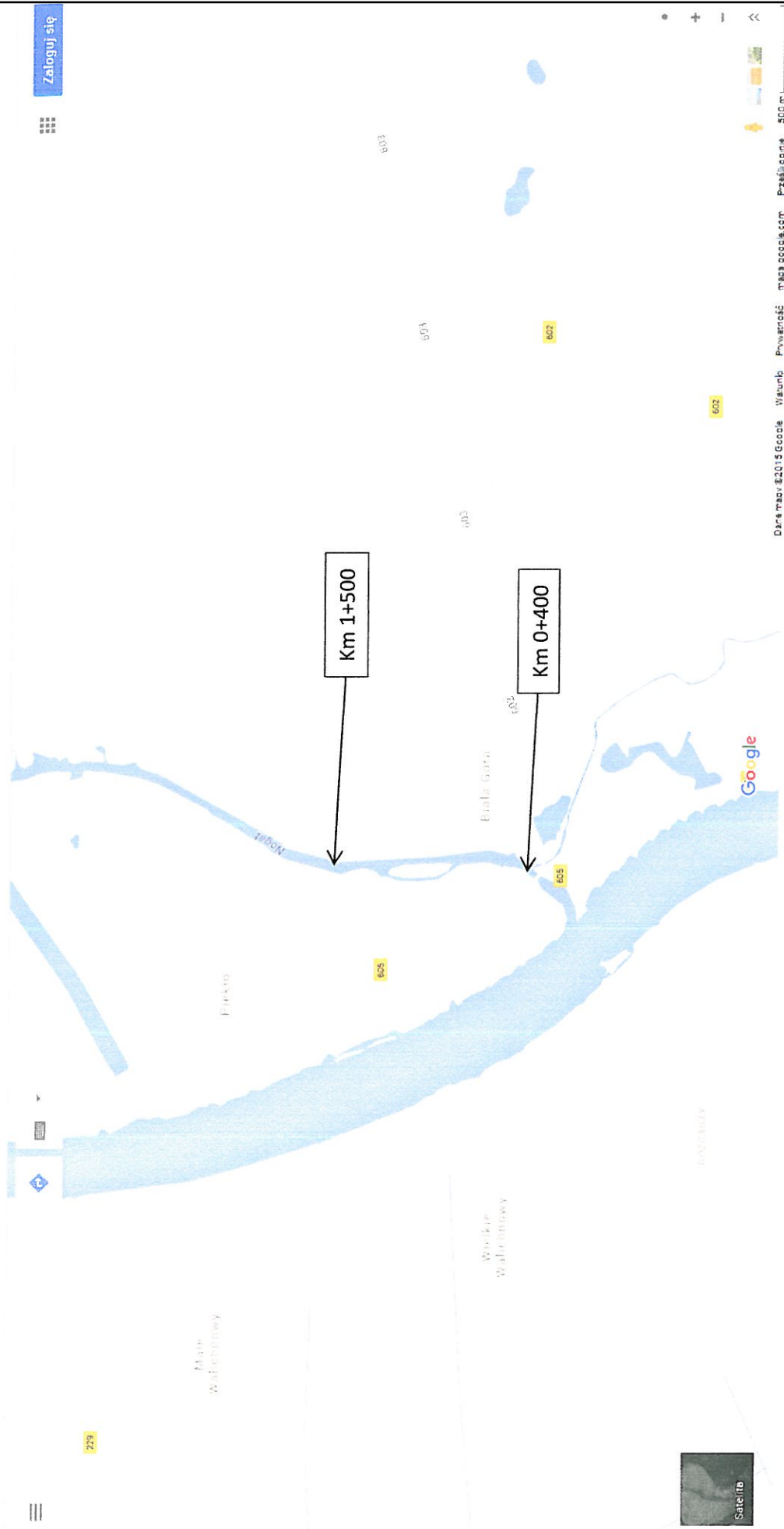
Data: mar 2015 6:00am Wzrost: 100% Prędkość: 1 km



Rzeka Tyna Górna km 35+000 ÷ 37+000



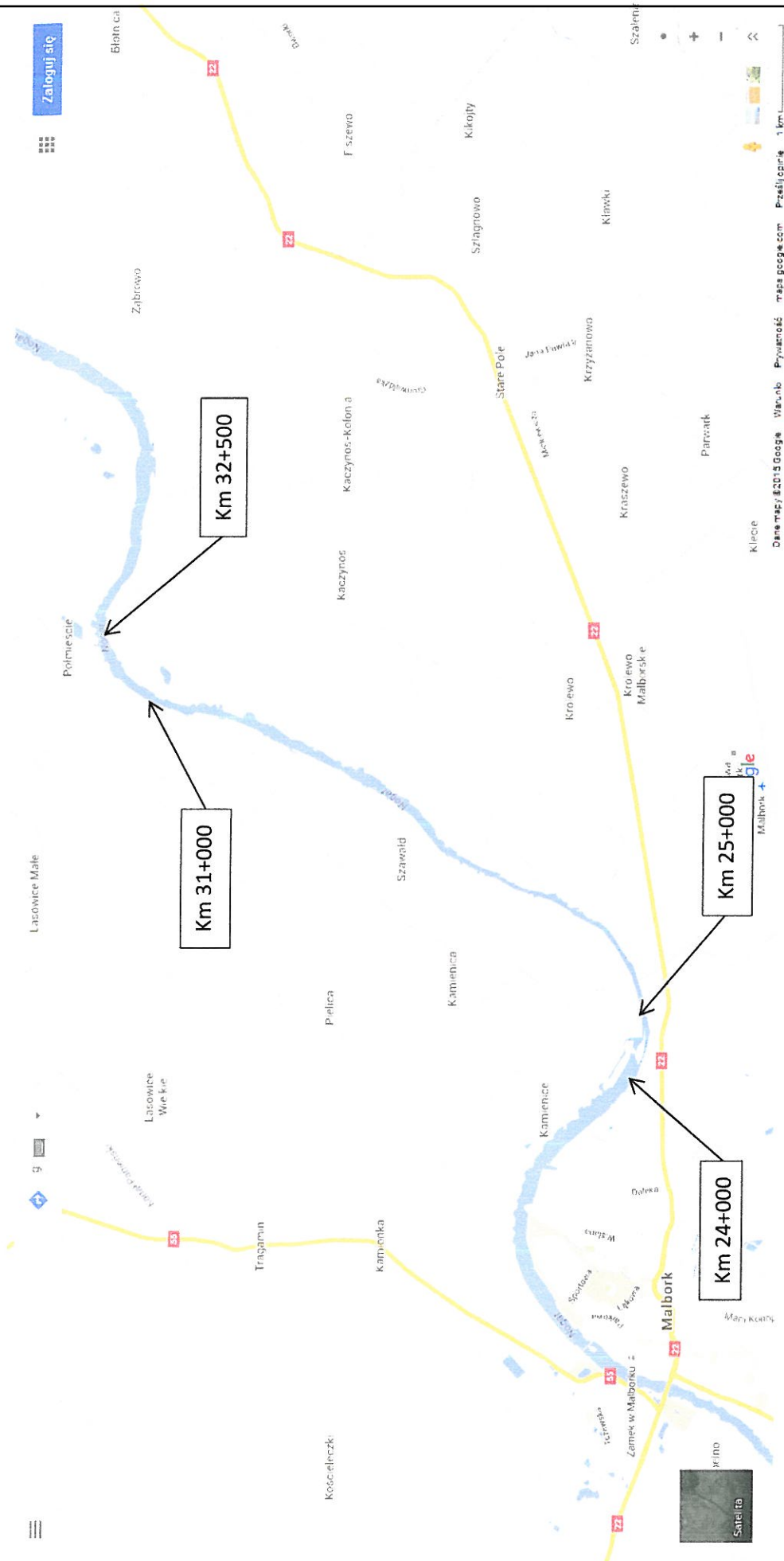
Rzeka Nogat km 0+400 ÷ 1+500



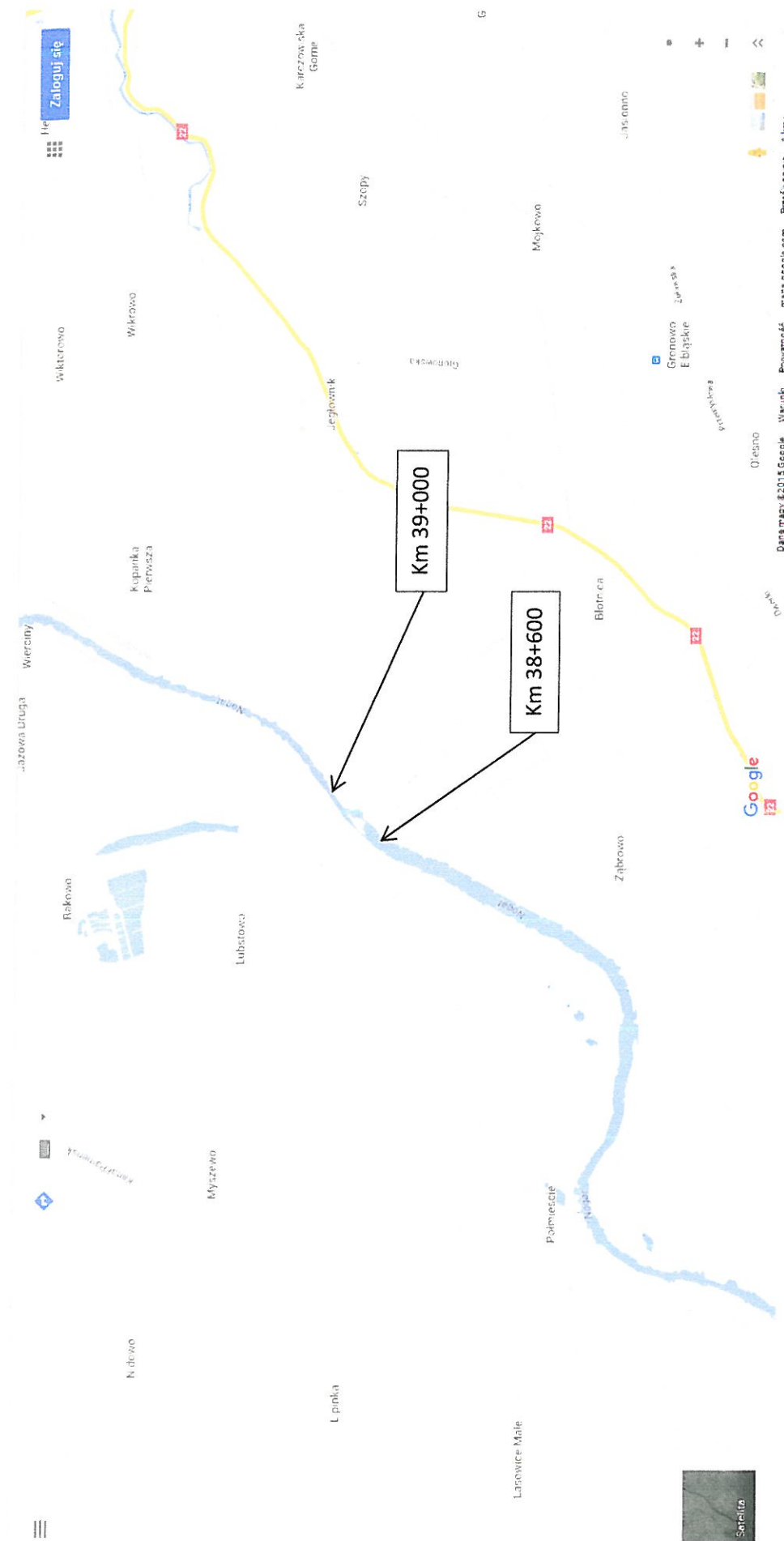
Rzeka Nogat km 14+000 ÷ 16+000



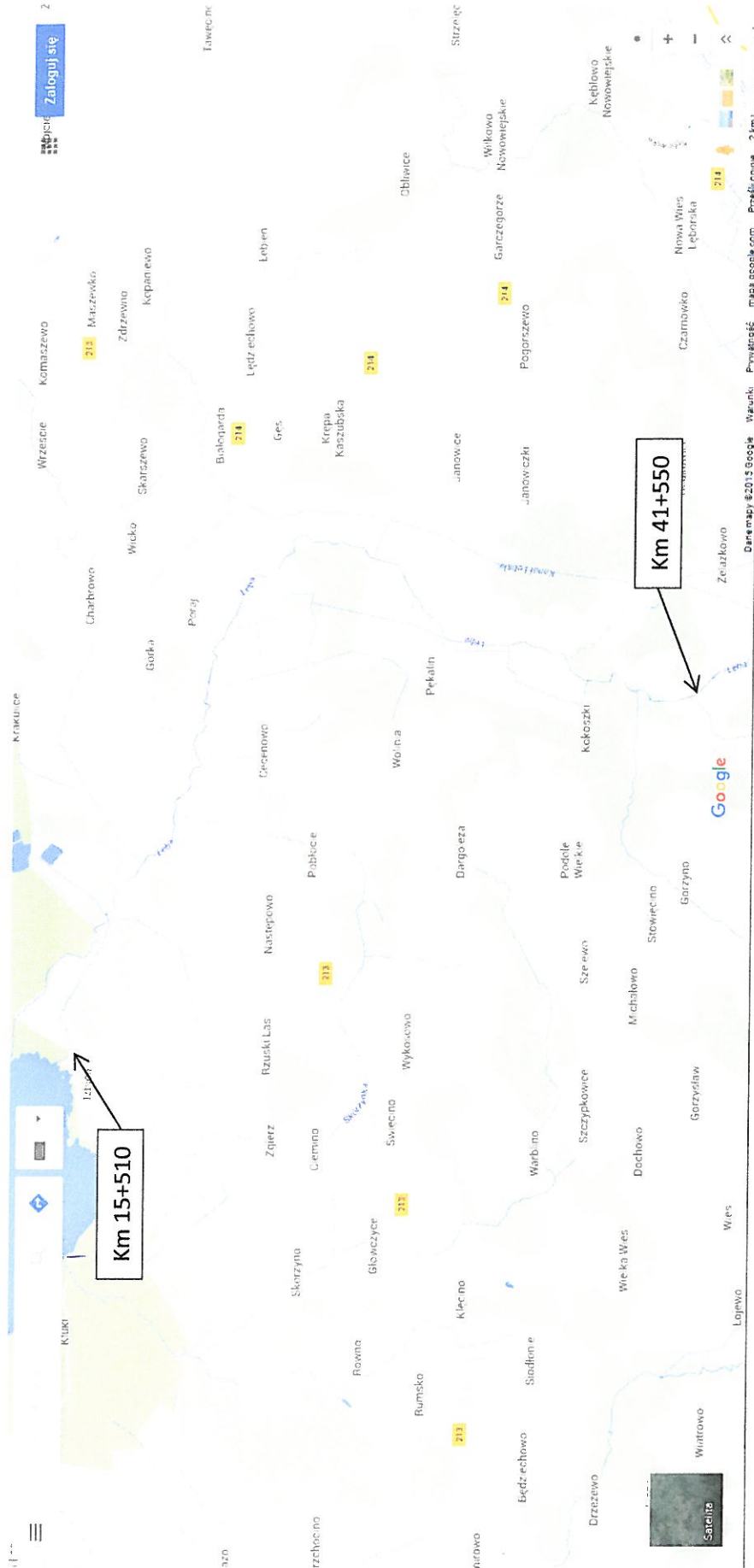
Rzeka Nogat km 24+000 ÷ 25+000, 31+000 ÷ 32+500



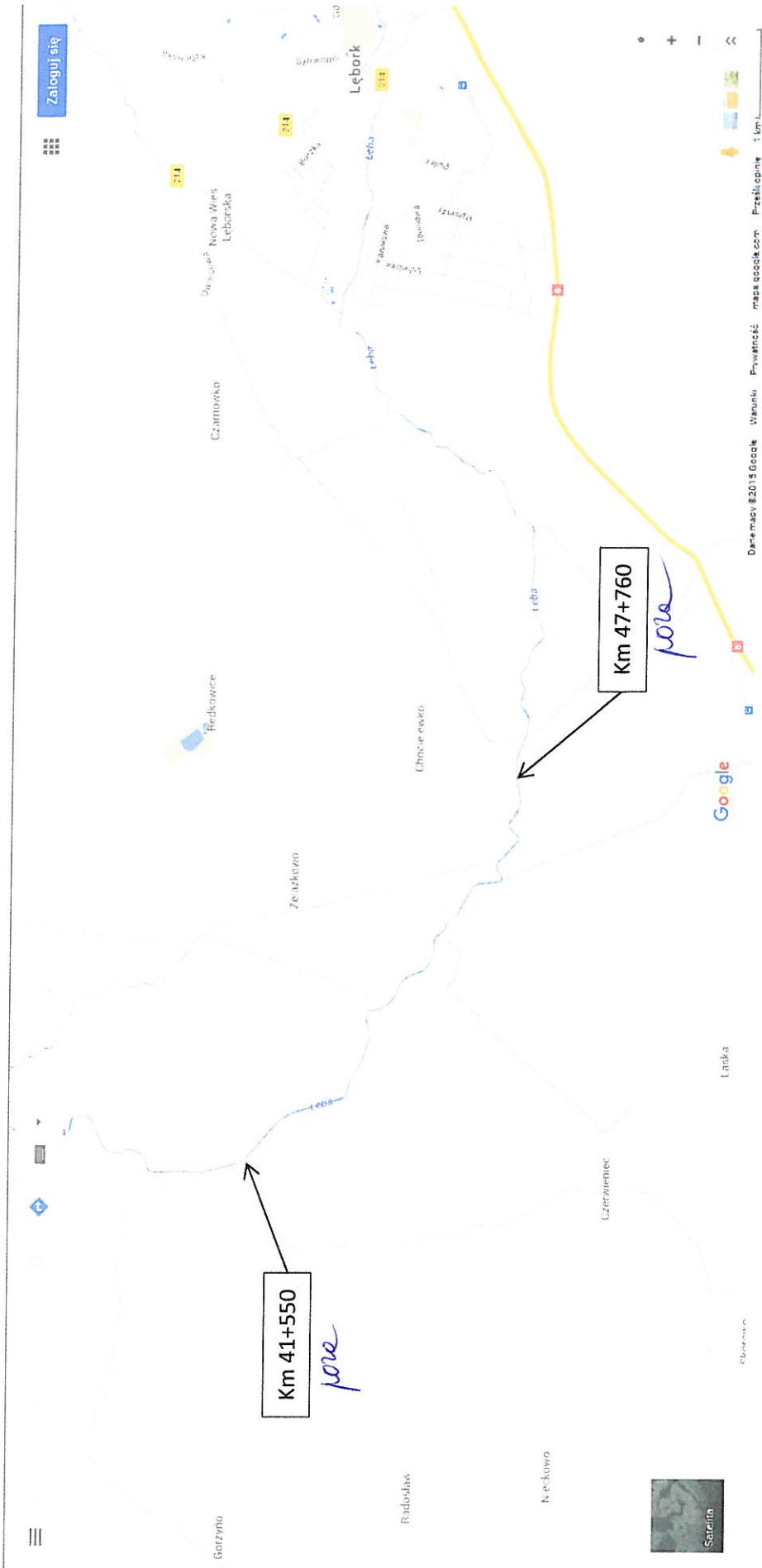
Rzeka Nogat km 38+600 ÷ 39+000



Rz. Łeba km 15+510 ÷ 41+550



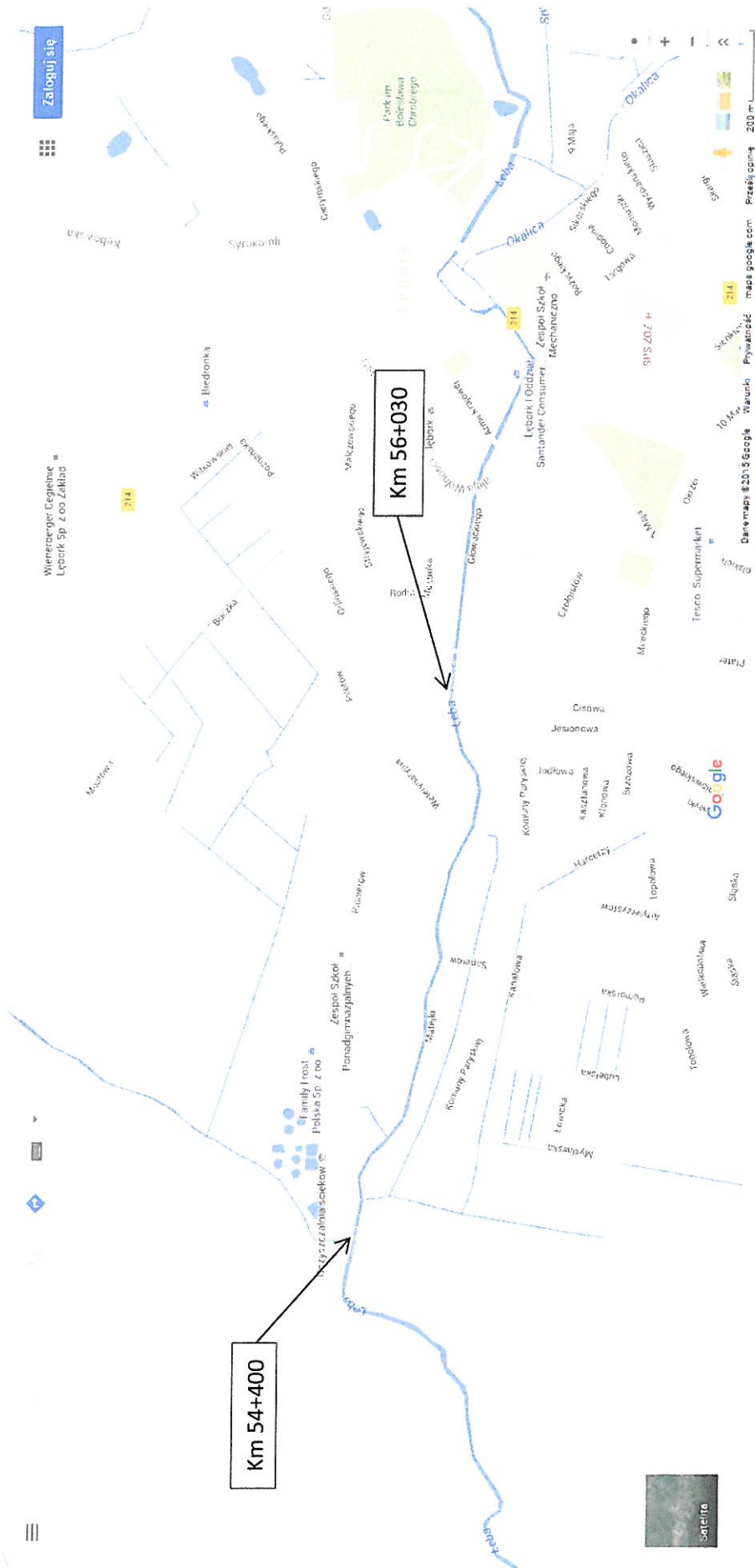
Rz. Łeba km 41+550 ÷ 47+760



Km 41+550
pole

Km 47+760
pole

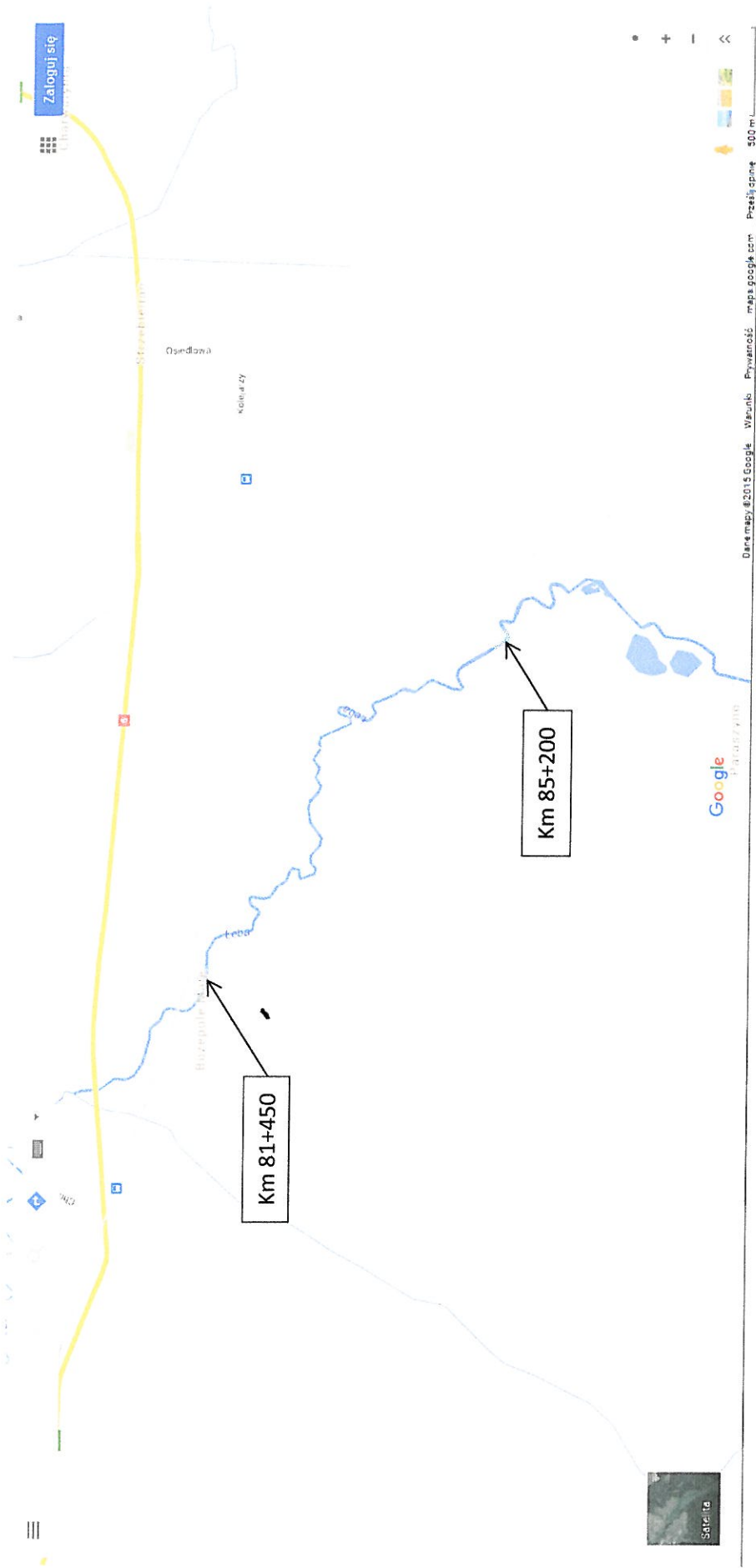
Rz. Łeba km 54+400 ÷ 56+030



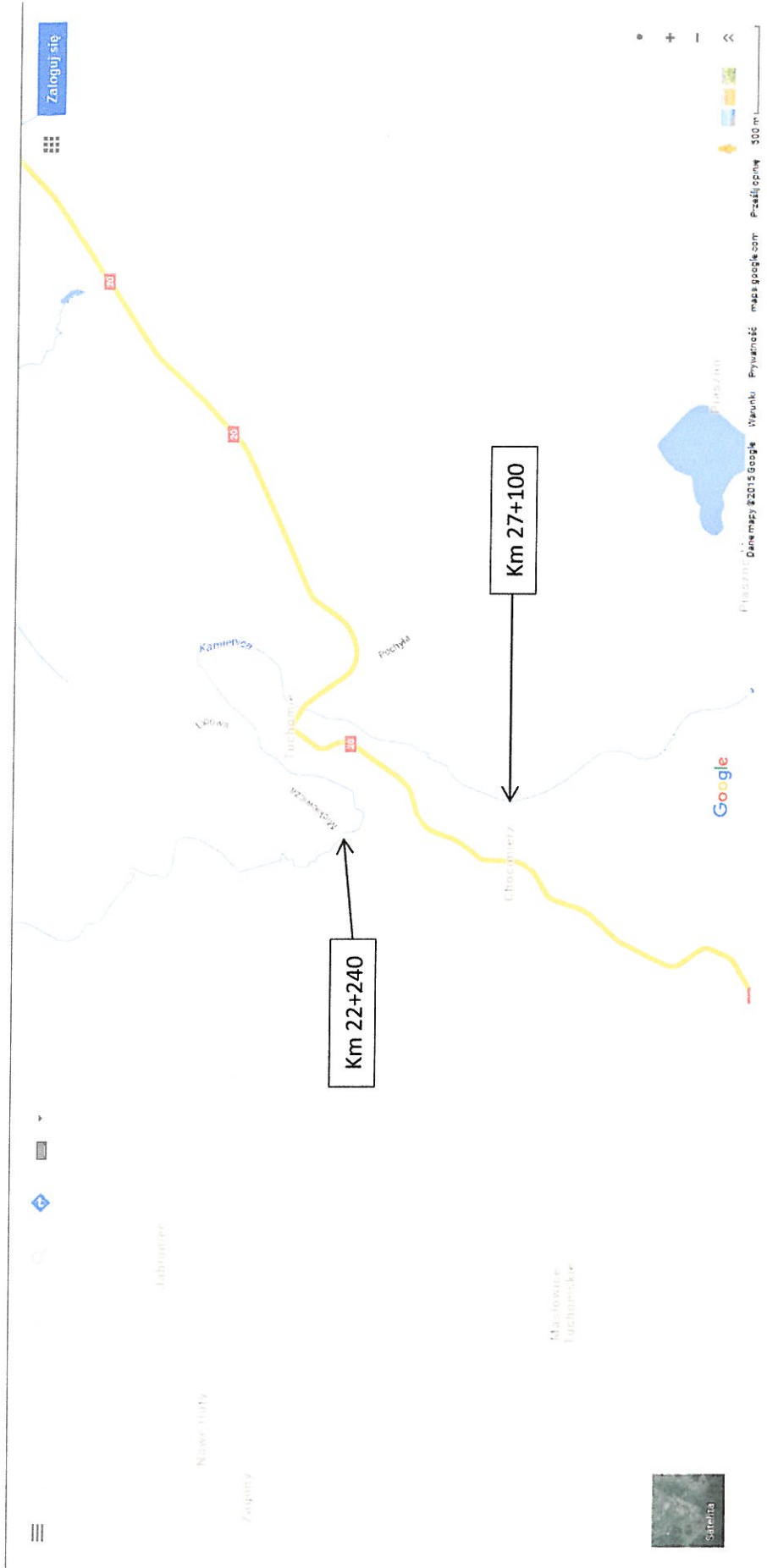
Rz. Łeba km 59+350 ÷ 79+710



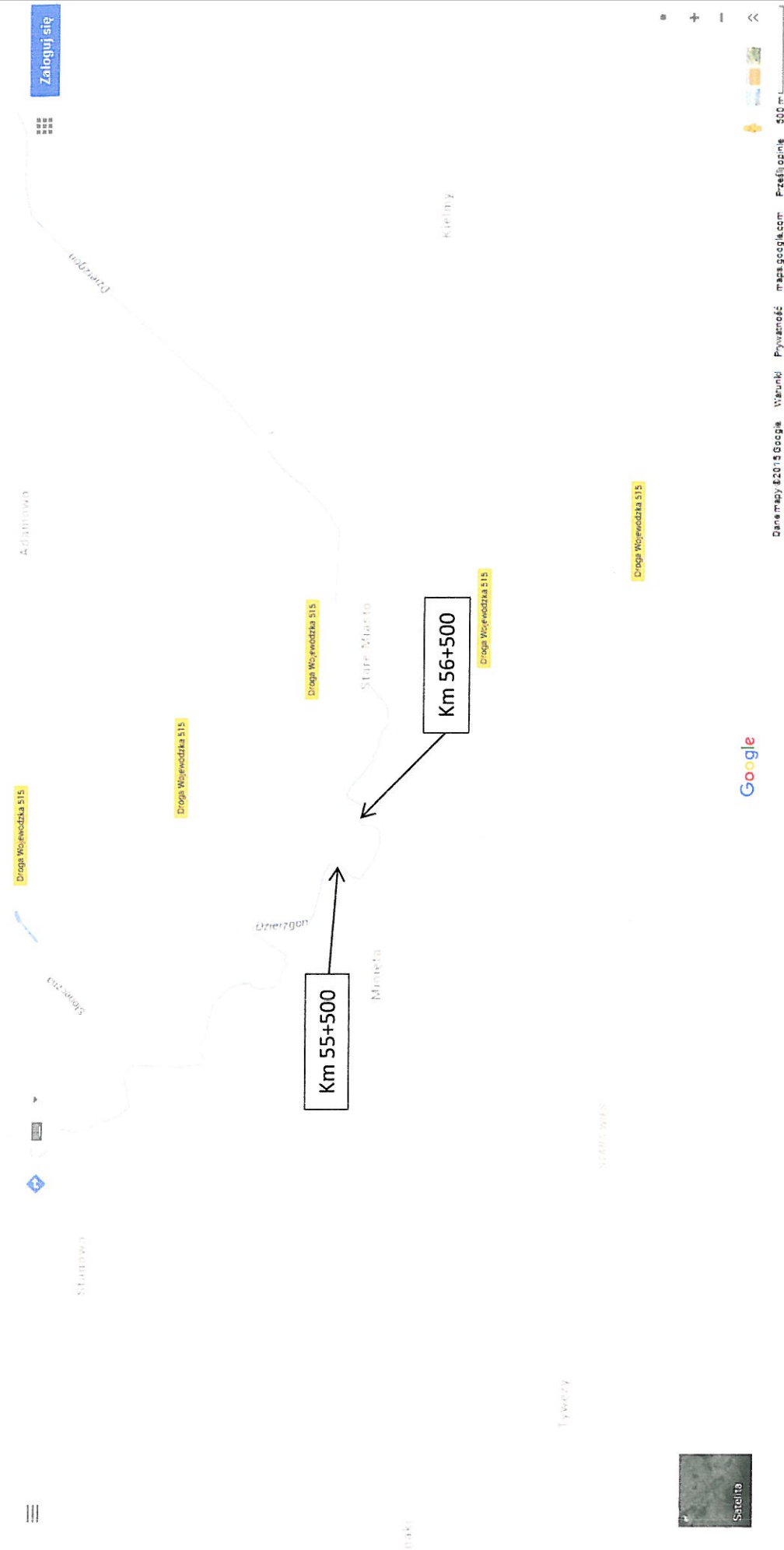
Rz. Łeba km 81+450 ÷ 85+200



Rz. Kamienica km 22+240 ÷ 27+100



Rzeka Dzierzgoń km 55+500 ÷ 56+500



Rz. Motława km 39+330 ÷ 41+980

