



DZIENNIK URZĘDOWY WOJEWÓDZTWA POMORSKIEGO

Gdańsk, dnia 15 grudnia 2011 r.

Nr 169

TREŚĆ:

Poz:

UCHWAŁY RAD MIAST

- 3758 — nr XVI/234/11 z dnia 25 sierpnia 2011 r. Rady Miasta Gdańska w sprawie uchwalenia miejscowego planu zagospodarowania przestrzennego Główne Miasto rejon Teatru Wybrzeże w mieście Gdańsku. 21541
- 3759 — nr XX/356/11 z dnia 24 listopada 2011 r. Rady Miasta Gdańska w sprawie określenia warunków i trybu składania deklaracji i informacji na podatek od nieruchomości za pomocą środków komunikacji elektronicznej..... 21546
- 3760 — nr XIII/257/11 z dnia 26 października 2011 r. Rady Miasta Gdyni zmieniająca uchwałę w sprawie ustalenia opłat za świadczenia udzielane przez przedszkola prowadzone przez Gminę Miasta Gdynia 21562
- 3761 — nr XIV/89/2011 z dnia 14 listopada 2011 r. Rady Miejskiej w Człuchowie w sprawie określenia wysokości stawek podatku od środków transportowych 21563
- 3762 — nr XV/102/11 z dnia 24 sierpnia 2011 r. Rady Miasta Kościerzyna w sprawie zmiany uchwały Nr LXVI/511/10 Rady Miasta Kościerzyna z dnia 3 listopada 2010 r. w sprawie uchwalenia miejscowego planu zagospodarowania przestrzennego terenu położonego w północnej części miasta między trakcją kolejową do Chojnic, a trakcją kolejową do Gdyni, oraz granicami miasta 21567
- 3763 — nr 103/VI/2011 z dnia 25 listopada 2011 r. Rady Miejskiej w Miastku w sprawie obniżenia średniej ceny skupu żyta dla celów obliczania podatku rolnego w Gminie Miastko. 21567
- 3764 — nr 104/VI/2011 z dnia 25 listopada 2011 r. Rady Miejskiej w Miastku w sprawie podatku od nieruchomości w Gminie Miastko. 21568
- 3765 — nr 105/VI/2011 z dnia 25 listopada 2011 r. Rady Miejskiej w Miastku w sprawie opłaty targowej w Gminie Miastko. 21569
- 3766 — nr 106/VI/2011 z dnia 25 listopada 2011 r. Rady Miejskiej w Miastku w sprawie podatku od środków transportowych w Gminie Miastko..... 21569
- 3767 — nr XI / 69 / 2011 z dnia 9 listopada 2011 r. Rady Miejskiej w Prabutach w sprawie obniżenia średniej ceny skupu żyta, będącego podstawą obliczania podatku rolnego na terenie Miasta i Gminy Prabuty na 2012 rok..... 21571
- 3768 — nr XI / 70 / 2011 z dnia 9 listopada 2011 r. Rady Miejskiej w Prabutach w sprawie określenia wysokości stawek podatku od nieruchomości..... 21571
- 3769 — nr XV/226/2011 z dnia 24 listopada 2011 r. Rady Miejskiej Rumi zmieniająca uchwałę w sprawie ustalenia opłat za świadczenia przedszkoli prowadzonych przez Gminę Miejską Rumia 21572
- 3770 — nr XIII/103/2011 z dnia 18 listopada 2011 r. Rady Miejskiej w Skarszewach w sprawie wysokości stawek podatku od nieruchomości na obszarze gminy Skarszewy 21572
- 3771 — nr XIII/104/2011 z dnia 18 listopada 2011 r. Rady Miejskiej w Skarszewach w sprawie stawek podatku od środków transportowych na obszarze gminy Skarszewy 21573

- 3772 — nr XIII/105/2011 z dnia 18 listopada 2011 r. Rady Miejskiej w Skarszewach w sprawie obniżenia cen skupu żyta przyjmowanej jako podstawa do obliczenia podatku rolnego za 2012 rok na obszarze Gminy Skarszewy w sprawie obniżenia cen skupu żyta przyjmowanej jako podstawa do obliczenia podatku rolnego za 2012 rok na obszarze Gminy Skarszewy 21576
- 3773 — nr XIII/106/2011 z dnia 18 listopada 2011 r. Rady Miejskiej w Skarszewach w sprawie określenia wzorów formularzy niezbędnych do wymiaru i poboru w zakresie podatku od nieruchomości, podatku rolnego i podatku leśnego 21576
- 3774 — nr XII/108/2011 z dnia 28 października 2011 r. Rady Miejskiej w Sztumie w sprawie ustalenia wysokości opłaty od posiadania psów, terminów i sposobu płatności opłaty oraz jej poboru 21600
- 3775 — nr XII/109/2011 z dnia 28 października 2011 r. Rady Miejskiej w Sztumie w sprawie ustalenia dziennych stawek opłaty targowej oraz zasad jej poboru.. 21602
- 3776 — nr XIV/107/2011 z dnia 24 listopada 2011 r. Rady Miejskiej w Tczewie w sprawie wzoru formularzy niezbędnych do wymiaru i poboru podatku od nieruchomości, rolnego i leśnego 21603

UCHWAŁY RAD GMIN

- 3777 — nr XIV/81/11 z dnia 24 listopada 2011 r. Rady Gminy Damnica w sprawie określenia wysokości stawek podatku od nieruchomości oraz zwolnienia od tego podatku w 2012r. 21603
- 3778 — nr XIV/82/11 z dnia 24 listopada 2011 r. Rady Gminy Damnica w sprawie określenia wysokości stawek podatku od środków transportowych oraz zwolnienia od tego podatku w 2012 roku 21604
- 3779 — nr XIV/83/11 z dnia 24 listopada 2011 r. Rady Gminy Damnica w sprawie obniżenia ceny skupu żyta jako podstawy wymiaru podatku rolnego na 2012r..... 21605
- 3780 — nr XII/62/11 z dnia 28 października 2011 r. Rady Gminy Kwidzyn w sprawie obniżenia średniej ceny skupu żyta przyjmowanej jako podstawa obliczania podatku rolnego na rok podatkowy 2012 na obszarze gminy Kwidzyn 21606
- 3781 — nr XII/63/11 z dnia 28 października 2011 r. Rady Gminy Kwidzyn w sprawie określenia wysokości stawek podatku od nieruchomości oraz zwolnień od tego podatku 21606
- 3782 — nr XII/64/11 z dnia 28 października 2011 r. Rady Gminy Kwidzyn w sprawie określenia wzorów formularzy informacji o nieruchomościach i obiektach budowlanych oraz deklaracji na podatek od nieruchomości 21607
- 3783 — nr XII/65/11 z dnia 28 października 2011 r. Rady Gminy Kwidzyn w sprawie określenia wzorów formularzy informacji o gruntach i deklaracji na podatek rolny..... 21613
- 3784 — nr XII/66/11 z dnia 28 października 2011 r. Rady Gminy Kwidzyn w sprawie określenia wysokości stawek podatku od środków transportowych 21620
- 3785 — nr XV/109/11 z dnia 27 października 2011 r. Rady Gminy Lichnowy w sprawie wysokości stawek podatku od nieruchomości na 2012 r..... 21623
- 3786 — nr XV/110/11 z dnia 27 października 2011 r. Rady Gminy Lichnowy w sprawie obniżenia średniej ceny skupu żyta na terenie gminy Lichnowy w 2012r. 21624
- 3787 — nr XVI/117/11 z dnia 14 listopada 2011 r. Rady Gminy Lichnowy w sprawie zmiany uchwały NR XV/109/11 Rady Gminy Lichnowy z dnia 27 października 2011 r. w sprawie wysokości stawek podatku od nieruchomości na 2012 r.... 21624
- 3788 — nr XI/66/2011 z dnia 23 listopada 2011 r. Rady Gminy Morzeszczyn w sprawie: podatku od nieruchomości na terenie gminy Morzeszczyn. 21625
- 3789 — nr XI/67/2011 z dnia 23 listopada 2011 r. Rady Gminy Morzeszczyn w sprawie: obniżenia średniej ceny skupu żyta dla celów podatku rolnego..... 21625

- 3790 — nr Nr XII/74/11 z dnia 30 listopada 2011 r. Rady Gminy Ryjewo w sprawie zmiany treści Uchwały Nr X/65/11 Rady Gminy Ryjewo z dnia 28 września 2011 r. w sprawie zmiany Uchwały Nr IV/26/11 Rady Gminy Ryjewo z dnia 23 lutego 2011 r. w sprawie poboru od osób fizycznych podatku rolnego, podatku leśnego i podatku od nieruchomości w drodze inkasa oraz określenia inkasentów i wysokości wynagrodzenia za inkaso..... 21626
- 3791 — nr XII/131/2011 z dnia 24 listopada 2011 r. Rady Gminy Starogard Gdański w sprawie określenia wzorów formularzy: * informacji w sprawie podatku od nieruchomości, rolnego i leśnego * deklaracji w sprawie podatku od nieruchomości, rolnego i leśnego * załącznika do informacji i deklaracji : dane o nieruchomościach (ZN-1A, ZR-1A, ZL-1A) * załącznika do informacji i deklaracji : dane o zwolnieniach podatkowych (ZN-1B, ZR-1B, ZL-1B) 21626
- 3792 — nr VII\50\11 z dnia 25 listopada 2011 r. Rady Gminy Stary Dzierzgoń w sprawie ustalenia wysokości dziennych stawek opłaty targowej..... 21649
- 3793 — nr VII\51\11 z dnia 25 listopada 2011 r. Rady Gminy Stary Dzierzgoń w sprawie określenia stawek podatku od nieruchomości..... 21649
- 3794 — nr VII\52\11 z dnia 25 listopada 2011 r. Rady Gminy Stary Dzierzgoń w sprawie obniżenia średniej ceny skupu żyta do celów podatku rolnego..... 21650
- 3795 — nr VII\53\11 z dnia 25 listopada 2011 r. Rady Gminy Stary Dzierzgoń w sprawie określenia wzorów formularzy do składania informacji i deklaracji przez podatników podatku od nieruchomości , podatku rolnego i podatku leśnego, obowiązujących na terenie gminy Stary Dzierzgoń..... 21650
- 3796 — nr VII\54\11 z dnia 25 listopada 2011 r. Rady Gminy Stary Dzierzgoń w sprawie ustalenia stawek podatku od środków transportowych..... 21669
- 3797 — nr XIII/115/2011 z dnia 17 listopada 2011 r. Rady Gminy Stegna w sprawie określenia wysokości stawek podatku od nieruchomości..... 21670
- 3798 — nr XIII/116/2011 z dnia 17 listopada 2011 r. Rady Gminy Stegna w sprawie określenia dziennych stawek opłaty targowej, sposobu jej poboru, inkasentów i określenia wysokości wynagrodzenia za inkaso..... 21671
- 3799 — nr XIII/118/2011 z dnia 17 listopada 2011 r. Rady Gminy Stegna w sprawie obniżenia ceny skupu żyta będącej podstawą obliczenia podatku rolnego na obszarze Gminy Stegna. 21671
- 3800 — nr XIII/119/2011 z dnia 17 listopada 2011 r. Rady Gminy Stegna w sprawie wprowadzenia zwolnień od podatku od nieruchomości 21672
- 3801 — nr XI/61/2011 z dnia 10 listopada 2011 r. Rady Gminy Studzienice w sprawie określenia wysokości stawek podatku od nieruchomości oraz zwolnień z tego podatku..... 21672
- 3802 — nr XI/62/2011 z dnia 10 listopada 2011 r. Rady Gminy Studzienice w sprawie ustalenia stawki opłaty miejscowej oraz sposobu jej poboru..... 21673
- 3803 — nr XI/67/2011 z dnia 10 listopada 2011 r. Rady Gminy Studzienice w sprawie określenia wzorów formularzy deklaracji na podatek od nieruchomości, informacji w sprawie podatku od nieruchomości , załącznika danych o nieruchomościach i załącznika danych o zwolnieniach podatkowych w podatku od nieruchomości 21674
- 3804 — nr XI/68/2011 z dnia 10 listopada 2011 r. Rady Gminy Studzienice w sprawie określenia wzorów formularzy deklaracji na podatek rolny, informacji w sprawie podatku rolnego, załącznika danych o nieruchomościach rolnych i załącznika danych o zwolnieniach i ulgach podatkowych w podatku rolnym. 21683
- 3805 — nr XI/69/2011 z dnia 10 listopada 2011 r. Rady Gminy Studzienice w sprawie określenia wzorów formularzy deklaracji na podatek leśny, informacji w sprawie podatku leśnego, załącznika danych o nieruchomościach leśnych i załącznika danych o zwolnieniach podatkowych w podatku leśnym..... 21694
- 3806 — nr XII.117.2011 z dnia 9 listopada 2011 r. Rady Gminy Ustka w sprawie podatku

	od nieruchomości, zwolnień od tego podatku na 2012 rok.....	21701
3807 —	nr XII.118.2011 z dnia 9 listopada 2011 r. Rady Gminy Ustka w sprawie zmiany Uchwały Nr XXX/318/2005 Rady Gminy Ustka z dnia 29 listopada 2005 roku w sprawie wzorów informacji oraz deklaracji do celów podatku od nieruchomości.	21701
3808 —	nr XII.119.2011 z dnia 9 listopada 2011 r. Rady Gminy Ustka w sprawie określenia rocznych stawek podatku od środków transportowych na 2012 rok.....	21708
3809 —	nr XII.120.2011 z dnia 9 listopada 2011 r. Rady Gminy Ustka w sprawie obniżenia średniej ceny skupu żyta przyjmowanej jako podstawa obliczenia podatku rolnego na obszarze gminy na 2012 rok.....	21708
3810 —	nr XII.121.2011 z dnia 9 listopada 2011 r. Rady Gminy Ustka w sprawie ustalenia stawek opłaty uzdrowskowej w Gminie Ustka, terminu płatności oraz sposobu jej poboru.	21709
3811 —	nr XII.122.2011 z dnia 9 listopada 2011 r. Rady Gminy Ustka w sprawie ustalenia stawek opłaty miejscowej w Gminie Ustka, terminu płatności oraz sposobu jej poboru.	21710
3812 —	nr XII.123.2011 z dnia 9 listopada 2011 r. Rady Gminy Ustka w sprawie opłaty targowej.....	21711
3813 —	nr XII.124.2011 z dnia 9 listopada 2011 r. Rady Gminy Ustka w sprawie wprowadzenia i ustalenia opłaty od posiadania psów na 2012 rok oraz poboru tej opłaty w drodze inkasa.	21712
3814 —	nr VIII/71/2011 z dnia 16 listopada 2011 r. RADY GMINY MIŁORADZ w sprawie określenia wysokości stawek podatku od nieruchomości oraz wprowadzenia zwolnień od tego podatku na 2012 rok.	21713
3815 —	nr VIII/72/2011 z dnia 16 listopada 2011 r. RADY GMINY MIŁORADZ w sprawie obniżenia ceny skupu żyta przyjmowanej jako podstawę do obliczenia podatku rolnego za 2012 rok na obszarze Gminy Miłoradz.	21714
3816 —	nr VIII/73/2011 z dnia 16 listopada 2011 r. RADY GMINY MIŁORADZ w sprawie określenia wysokości stawek podatku od środków transportowych oraz wprowadzenia zwolnień od tego podatku na 2012 rok.	21714
3817 —	nr VIII/74/2011 z dnia 16 listopada 2011 r. RADY GMINY MIŁORADZ w sprawie określenia stawki opłaty od posiadania psów na 2012 rok.	27716
ZARZĄDZENIA		
3818 —	nr 15/2011 z dnia 1 lipca 2011 r. Regionalnego Dyrektora Ochrony Środowiska w Gdańsku w sprawie ustanowienia planu ochrony dla rezerwatu przyrody „Bór Chrobotkowy”	21717
3819 —	nr 25/2011 z dnia 28 września 2011 r. Regionalnego Dyrektora Ochrony Środowiska w Gdańsku w sprawie rezerwatu przyrody „Jezioro Krasne”	21723
ZARZĄDZENIA ORGANÓW WYKONAWCZYCH GMIN		
3820 —	nr 1463/11 z dnia 20 października 2011 r. Prezydenta Miasta Gdańska zmieniające Zarządzenie Prezydenta Miasta Gdańska w sprawie ustalenia miesięcznej jednolitej stawki czynszu za najem 1m2 powierzchni użytkowej lokali mieszkalnych wchodzących w skład mieszkaniowego zasobu Gminy, stanowiących własność Miasta Gdańska oraz wynajmowanych przez Gminę Miasta Gdańska.....	21729
OBWIESZCZENIA KOMISARZA WYBORCZEGO		
3821 —	z dnia 7 grudnia 2011 r. Komisarza Wyborczego w Gdańsku w sprawie zmiany w składzie Sejmiku Województwa Pomorskiego	21734
SPRAWOZDANIA		
3822 —	nr 2/2011 z dnia 18 stycznia 2011 r. Starosty Lęborskiego Z DZIAŁALNOŚCI KOMISJI BEZPIECZEŃSTWA I PORZĄDKU POWIATU LĘBORSKIEGO W ROKU 2010.	21734

3758

UCHWAŁA Nr XVI/234/11
Rady Miasta Gdańska
z dnia 25 sierpnia 2011 r.

w sprawie uchwalenia miejscowego planu zagospodarowania przestrzennego Głównie Miasto rejon Teatru Wybrzeże w mieście Gdańsku.

Na podstawie art. 20 ustawy z dnia 27 marca 2003 r. o planowaniu i zagospodarowaniu przestrzennym (Dz. U. z 2003r. Nr 80, poz. 717, zm: z 2004 r. Nr 6, poz. 41, Nr 141, poz. 1492, z 2005 r. Nr 113, poz. 954, Nr 130, poz. 1087, z 2006 r. Nr 45, poz. 319, Nr 225, poz. 1635 z 2007 r. Nr 127 poz. 880, z 2008 Nr 199 poz. 1227, Nr 201 poz. 1237 Nr 220 poz. 1413, z 2010 Nr 24 poz. 124, Nr 75 poz. 474, Nr 106 poz. 675, Nr 119 poz. 804, Nr 130 poz. 871, Nr 149 poz. 996, Nr 155 poz. 1043, z 2011r Nr 32 poz. 159, art. 4 ust 2 ustawy z dnia 25 czerwca 2010 r. o zmianie ustawy o planowaniu i zagospodarowaniu przestrzennym, ustawy o Państwowej Inspekcji Sanitarnej oraz ustawy o ochronie zabytków i opiece nad zabytkami (Dz.U z 2010r Nr 130 poz. 871), art. 18 ust. 2 pkt 5 ustawy z dnia 8 marca 1990r. o samorządzie gminnym (tj. Dz. U. z 2001r. Nr 142, poz. 1591, z 2002 r. Nr 23, poz. 220, Nr 62, poz. 558, Nr 113, poz. 984, Nr 153, poz. 1271 i Nr 214, poz. 1806, z 2003 r. Nr 80, poz. 717 i Nr 162, poz. 1568 z 2004 r. Nr 102, poz. 1055, Nr 116, poz. 1203 i Nr 167, poz. 1759, z 2005 r. Nr 172, poz. 1441, Nr 175, poz. 1457 z 2006 r. Nr 17, poz. 128, Nr 181, poz. 1337 oraz z 2007r. Nr 48, poz. 327, Nr 138 poz. 974, Nr 173 poz. 1218, z 2008r. Nr 180 poz. 1111, Nr 223 poz. 1458, z 2009r. Nr 52 poz. 420, Nr 157 poz. 1241, z 2010r. Nr 28 poz. 142, Nr 28 poz. 146, Nr 106 poz. 675, Nr 40 poz. 230, z 2011r., Nr 117 poz. 679 uchwała się co następuje:

§ 1

Po stwierdzeniu zgodności z ustaleniami „Studium uwarunkowań i kierunków zagospodarowania przestrzennego miasta Gdańska” uchwała się miejscowy plan zagospodarowania przestrzennego Głównie Miasto rejon Teatru Wybrzeże w mieście Gdańsku (o numerze ewidencyjnym 1166) zwany dalej „planem”, obejmujący obszar o powierzchni ok. 0,24 ha, ograniczony:

- 1) od północy ulicą Św. Ducha;
- 2) od wschodu ulicą Teatralną;
- 3) od południa i zachodu terenem Targu Węglowego; jak na rysunku planu stanowiącym załącznik do niniejszej uchwały.

§ 2

Wyjaśnienie pojęć użytych w niniejszym planie:

- 1) teren - obszar wydzielony liniami rozgraniczającymi o jednakowych zasadach zagospodarowania, którego przeznaczenie zostało określone w § 3 i odpowiedniej karcie terenu, przeznaczony także pod drogi, sieci i urządzenia sieciowe infrastruktury technicznej (w tym stacje bazowe telefonii komórkowej) oraz zieleń;
- 2) powierzchnia całkowita budynku - suma powierzchni wszystkich kondygnacji budynku lub ich części o wysokości ponad 1,90 m, zamkniętych i przekrytych ze wszystkich stron, z wyjątkiem nadbudówek ponad dachem, takich jak maszynownia dźwigu, centrala wentylacyjna, klimatyzacyjna lub kotłownia, mierzonych po obrysie zewnętrznym budynku z włączeniem tynków i okładzin, na poziomie posadzki pomieszczeń; do powierzchni całkowitej nie wlicza się przykładowo powierzchni loggii, balkonów, galerii, tarasów;
- 3) mieszkanie integralnie związane z prowadzoną działal-

nością gospodarczą - mieszkanie: właściciela podmiotu gospodarczego, stróża lub technologa, o ile działalność wymaga całodobowego nadzoru technologicznego, na działce wspólnej z obiektem gospodarczym. Dopuszcza się najwyżej dwa mieszkania (w odrębnym budynku mieszkalnym lub w budynku wspólnym z prowadzoną działalnością gospodarczą), przy czym łączna powierzchnia użytkowa mieszkań nie może przekraczać łącznej powierzchni użytkowej wykorzystywanej na cele działalności gospodarczej;

- 4) typ zabudowy - zespół następujących cech zabudowy: usytuowanie budynku na działce, gabaryty budynku, rodzaj dachu (płaski, stromy);
- 5) wysokość zabudowy - wysokość mierzona od najniższej rzędnej rzutu pionowego obrysu ścian lub podpór najniższej kondygnacji nadziemnej na powierzchni terenu (odwzorowaną na podkładzie mapowym rysunku planu) do najwyższej kalenicy dachu lub najwyższego punktu na pokryciu kubatury budynku albo attyki; do wysokości zabudowy nie wlicza się urządzeń, instalacji i elementów technicznych, rekreacyjno-sportowych, reklamowych (o ile nie mają formy attyki), takich jak: anteny, maszty odgromnikowe, kominy, klimatyzatory, nadbudówki nad dachami (np. maszynownie dźwigów, centrale wentylacyjne, klimatyzacyjne, kotłownie), które postrzegane z poziomu podłogi parteru (z odległości od zabudowy nie mniejszych niż dwie i nie większych niż trzy jej wysokości) nie podwyższają optycznie zabudowy swoją masą; dopuszcza się mierzenie wysokości oddzielnie dla poszczególnych części budynków;
- 6) bryła budynku - zespół następujących cech budynku:
 - a) typ zabudowy,
 - b) kształt dachu: rodzaj dachu, liczba połaci, kierunek kalenicy, typ konstrukcyjny (mansardowy, naczółkowy, pulpitowy itp.), kąt nachylenia połaci, kolor i materiał pokrycia,
 - c) rozczłonkowanie: kształt rzutu budynku, zróżnicowanie wysokości budynku, cokół, ryzality, wnęki, wykusze, wieżyczki, lukarny, balkony;
- 7) maksymalna nieprzekraczalna linia zabudowy - linia ograniczająca obszar, na którym dopuszcza się wzniesienie budynków oraz - określonych w ustaleniach planu - budowli. Linia nie dotyczy: balkonów, wykuszy, loggii, gzymsów, okapów, podokienników, zadaszeń nad wejściami, ryzalitów, przedsionków, schodów zewnętrznych, pochylni, tarasów, części podziemnych obiektów budowlanych, o ile ustalenia planu nie stanowią inaczej;
- 8) obowiązująca linia zabudowy - maksymalna nieprzekraczalna linia zabudowy, na której musi być usytuowane przynajmniej 80% powierzchni elewacji budynku oraz - określonych w ustaleniach planu - budowli;
- 9) powierzchnia biologicznie czynna - teren biologicznie czynny, w rozumieniu rozporządzenia w sprawie warunków technicznych, jakim powinny odpowiadać budynki i ich usytuowanie;
- 10) zagospodarowanie tymczasowe - zagospodarowanie nowe, niezgodne z ustaleniami planu w zakresie przeznaczenia terenu lub określonych w nim warunków,

standardów i parametrów, które po terminie na jaki zostało dopuszczone powinno ulec likwidacji; obiekty tymczasowe zgodne z ustaleniami planu nie są zagospodarowaniem tymczasowym.

§ 3

Oznaczenia literowe lub literowo – cyfrowe dotyczące przeznaczenia terenów użyte w niniejszym planie:

1. Tereny zabudowy usługowej:

U33 tereny zabudowy usługowej komercyjne i publiczne:

a) z wyłączeniem:

- rzemiosła produkcyjnego,
- stacji paliw,
- warsztatów samochodowych blacharskich i lakierniczych,
- stacji obsługi samochodów ciężarowych i autobusów,

b) dopuszcza się:

- parkingi i garaże dla samochodów osobowych,
- salony samochodowe (z serwisem),
- małe hurtownie do 2000 m² powierzchni użytkowej,
- budynki zamieszkania zbiorowego,
- mieszkania integralnie związane z prowadzoną działalnością gospodarczą.

2. Tereny komunikacji:

KX tereny wydzielonych ciągów: pieszych, pieszo-jezdnym, pieszo-rowerowych, rowerowych, ulic o równoprawnym ruchu pieszym, rowerowym i kołowym.

Na ww. terenach transportu drogowego: KX dopuszcza się obiekty stanowiące tradycyjne wyposażenie ulic, np.: kioski z prasą, punkty sprzedaży biletów, budki telefoniczne, wiaty przystankowe, nośniki reklamowe, w tym również na lokalizacjach tymczasowych.

§ 4

Wody opadowe lub roztopowe pochodzące z zanieczyszczonych powierzchni szczelnych wymagają oczyszczenia zgodnie z przepisami odrębnymi.

§ 5

1. Ustala się podział obszaru objętego planem na dwa tereny oznaczone numerami trzycyfrowymi od 001 do 002.

2. Dla każdego z w/w terenów określa się ustalenia szczegółowe ujęte w kartach terenów.

§ 6

KARTA TERENU OZNACZONEGO SYMBOLEM 001-U33 MIEJSCOWEGO PLANU ZAGOSPODAROWANIA PRZESTRZENNEGO O NUMERZE EWIDENCYJNYM 1166

1. Numer terenu: 001.

2. Powierzchnia terenu: 0,22 ha.

3. Przeznaczenie terenu: U33 - teren zabudowy usługowej.

4. Funkcje wyłączone:

- 1) parkingi i garaże naziemne;
- 2) salony samochodowe (z serwisem);
- 3) obiekty handlowe o powierzchni sprzedaży powyżej 2000 m²;
- 4) małe hurtownie do 2000 m² powierzchni użytkowej;
- 5) budynki zamieszkania zbiorowego;
- 6) mieszkania integralnie związane z prowadzoną działalnością gospodarczą w miejscu jej prowadzenia.

5. Istniejące przeznaczenie lub sposób zagospodarowania uznany za zgodny z planem: nie ustala się.

6. Zasady ochrony i kształtowania ładru przestrzennego:

- 1) stosuje się zasady, o których mowa w ust. 7, 10, 12,14;
- 2) zakaz lokalizacji reklam za wyjątkiem szyldów o maksymalnej powierzchni 0,5 m² związanych z prowadzoną działalnością w miejscu jej prowadzenia;
- 3) zakaz lokalizacji budowli i urządzeń mających negatywny wpływ na krajobraz kulturowy historycznego układu urbanistycznego, o którym mowa w ust. 16 pkt 2;

7. Zasady kształtowania zabudowy i zagospodarowania terenu:

- 1) linie zabudowy: obowiązujące, przebiegające w obrysie istniejącej zabudowy;
- 2) wielkość powierzchni zabudowy w stosunku do powierzchni działki budowlanej objętej inwestycją: minimalna i maksymalna: jak w stanie istniejącym, z zastrzeżeniem ust. 10 pkt 3 lit. a;
- 3) minimalny procent powierzchni biologicznie czynnej: 0%;
- 4) intensywność zabudowy dla działki budowlanej objętej inwestycją: minimalna i maksymalna: jak w stanie istniejącym, z zastrzeżeniem ust. 10 pkt 3 lit. a i ust. 17;
- 5) wysokość zabudowy: minimalna i maksymalna: jak w stanie istniejącym, z zastrzeżeniem ust. 10 pkt 3 lit. a;
- 6) formy zabudowy: zabudowa śródmiejska;
- 7) kształt dachu: jak w stanie istniejącym, z zastrzeżeniem ust. 10 pkt 3 lit. a;
- 8) inne: na niezabudowanej części terenu w poziomie parteru od strony terenu 002 -KX ustala się przestrzeń publiczną, którą stanowi plac ogólnodostępny.

8. Zasady i warunki scalania i podziałunieruchomości: nie dotyczy.

9. Zasady dotyczące systemów komunikacji i infrastruktury technicznej:

- 1) dostępność drogowa: od ulicy Teatralnej (poza granicami planu), ulicy Św. Ducha (poza granicami planu), Targu Węglowego, terenu 002-KX oraz od parkingu w kondygnacji podziemnej 002-KX;
- 2) parkingi: wyłącznie w kondygnacji podziemnej, minimalna liczba miejsc postojowych: 0, z zastrzeżeniem ust. 17;
- 3) zaopatrzenie w wodę: z sieci wodociągowej;
- 4) odprowadzenie ścieków: do kanalizacji sanitarnej;
- 5) odprowadzenie wód opadowych: do kanalizacji deszczowej;
- 6) zaopatrzenie w energię elektryczną: z sieci elektroenergetycznej;
- 7) zaopatrzenie w gaz: z sieci gazowej;
- 8) zaopatrzenie w ciepło: z sieci ciepłowniczej lub niskoemisyjnych źródeł lokalnych;
- 9) gospodarka odpadami: odpady komunalne – po segregacji wywóz na składowisko miejskie, pozostałe – zgodnie z obowiązującymi przepisami;
- 10) planowane urządzenia i sieci magistralne: dopuszcza się.

10. Zasady ochrony dziedzictwa kulturowego, zabytków, krajobrazu kulturowego oraz dóbr kultury wspólczesnej:

- 1) strefy ochrony dóbr kultury: teren objęty strefą ochrony konserwatorskiej archeologicznej;
- 2) zasady kształtowania struktury przestrzennej: stosuje się zasady, o których mowa w ust. 6, pkt 2, 3;

- 3) zasady ochrony obiektów o wartościach kulturowych i dóbr kultury współczesnej:
 - a) budynek teatru, przy ul. Św.Ducha 2, oznaczony na rysunku planu - ochronie podlega bryła budynku i rodzaj materiału elewacyjnego,
 - b) wszelkie prace ziemne wymagające szeroko-przestrzennych i głębokich wykopów wymagają przeprowadzenia wyprzedzających ratowniczych badań archeologicznych, realizacja wykopów pod infrastrukturę wymaga nadzoru archeologicznego.
11. Zasady ochrony środowiska i przyrody: stosuje się zasady ogólne.
12. Zasady kształtowania przestrzeni publicznych: dotyczy przestrzeni publicznej, o której mowa w ust. 7 pkt 8,
 - 1) mała architektura: dopuszcza się;
 - 2) nośniki reklamowe: jak w ust. 6 pkt 2;
 - 3) tymczasowe obiekty usługowo-handlowe: zakaz lokalizacji;
 - 4) urządzenia techniczne: dopuszcza się, z zastrzeżeniem ust. 6 pkt 3;
 - 5) zieleni: dopuszcza się.
13. Sposoby i terminy tymczasowego zagospodarowania terenu: zakaz tymczasowego zagospodarowania.
14. Ustalenia dotyczące obszarów rehabilitacji istniejącej zabudowy i infrastruktury technicznej oraz obszarów wymagających przekształceń lub rekultywacji: teren objęty granicami obszaru rehabilitacji istniejącej zabudowy i infrastruktury technicznej:
 - 1) planowane działania:
 - a) rewaloryzacja istniejącego obiektu,
 - b) modernizacja i rozbudowa istniejącej infrastruktury technicznej;
 - 2) oczekiwane rezultaty:
 - a) zachowanie i wyeksponowanie tradycji historycznej miejsca,
 - b) poprawa wizerunku terenu,
 - c) poprawa parametrów użytkowych infrastruktury technicznej;
 - 3) parametry zabudowy i warunki zagospodarowania ujęte zostały w ust. 6, 7, 9, 10, 16.
15. Stawka procentowa: nie dotyczy.
16. Sposoby zagospodarowania terenów lub obiektów podlegających ochronie na podstawie odrębnych przepisów:
 - 1) teren położony w obrębie obszaru uznanego za pomnik historii jako Gdańsk – miasto w zasięgu obwarowań XVII wieku - zagospodarowanie zgodnie z przepisami odrębnymi;
 - 2) teren położony w obrębie obszaru wpisanego do rejestru zabytków jako historyczny układ urbanistyczny miasta Gdańska – zagospodarowanie zgodnie z przepisami odrębnymi.
17. Szczególne warunki zagospodarowania terenów oraz ograniczenia w ich użytkowaniu: dopuszcza się zwiększenie powierzchni istniejących kondygnacji podziemnych w granicach terenu -intensywność zwiększa się odpowiednio, natomiast zasięg rozbudowy należy ustalić po wykonaniu wyprzedzających badań archeologicznych i hydrogeologicznych.
18. Zalecenia i informacje nie będące podstawą wydawania decyzji administracyjnych: obiekty, o których mowa w ust. 17, mogą stanowić integralną część terenu, oznaczonego symbolem 002-KX.

§ 7

**KARTA TERENU
OZNACZONEGO SYMBOLEM 002-KX MIEJSCOWEGO
PLANU ZAGOSPODAROWANIA PRZESTRZENNEGO
O NUMERZE EWIDENCYJNYM 1166**

1. Numer terenu: 002.
2. Powierzchnia terenu: 0,02 ha.
3. Przeznaczenie terenu: KX - teren placu ogólnodostępnego, wydzielonego dla ruchu pieszego z parkingiem podziemnym i usługami zlokalizowanymi pod ziemią.
4. Funkcje wyłączone: nie ustala się.
5. Istniejące przeznaczenie lub sposób zagospodarowania uznany za zgodny z planem: nie ustala się.
6. Zasady ochrony i kształtowania ładu przestrzennego:
 - 1) stosuje się zasady, o których mowa w ust. 7,10,12,14;
 - 2) zakaz lokalizacji budowli i urządzeń mających negatywny wpływ na krajobraz kulturowy historycznego układu urbanistycznego, o którym mowa w ust. 16 pkt 2;
 - 3) wszelkie zainwestowanie, ekspozycja, o której mowa w ust. 12 pkt 1 lit. b, elementy parkingu podziemnego wprowadzone na powierzchnię placu, nie mogą naruszać integralności płaszczyzny i zakłócać użytkowania Targu Węglowego.
7. Zasady kształtowania zabudowy i zagospodarowania terenu:
 - 1) linie zabudowy: nie dotyczy;
 - 2) wielkość powierzchni zabudowy w stosunku do powierzchni terenu: nie dotyczy;
 - 3) minimalny procent powierzchni biologicznie czynnej: 0%;
 - 4) intensywność zabudowy: minimalna: nie ustala się, maksymalna: 2, z zastrzeżeniem ust. 9 pkt 2;
 - 5) wysokość zabudowy: nie dotyczy;
 - 6) formy zabudowy: nie dotyczy;
 - 7) kształt dachu: nie dotyczy;
8. Zasady i warunki scalania i podziału nieruchomości: nie dotyczy.
9. Zasady dotyczące systemów komunikacji i infrastruktury technicznej:
 - 1) dostępność drogową: od Targu Węglowego (poza granicami planu), ul. Teatralnej (poza granicami planu), od parkingu w kondygnacji podziemnej;
 - 2) parkingi: wyłącznie w kondygnacji podziemnej, minimalna liczba miejsc postojowych: 0, z zastrzeżeniem ust. 17 pkt 1;
 - 3) zaopatrzenie w wodę: z sieci wodociągowej;
 - 4) odprowadzenie ścieków: do kanalizacji sanitarnej;
 - 5) odprowadzenie wód: zagospodarowanie na terenie lub do kanalizacji deszczowej;
 - 6) zaopatrzenie w energię elektryczną: z sieci elektroenergetycznej;
 - 7) zaopatrzenie w gaz: nie dotyczy;
 - 8) zaopatrzenie w ciepło: z sieci ciepłowniczej lub niskoemisyjnych źródeł lokalnych;
 - 9) gospodarka odpadami: odpady komunalne - po segregacji na składowisko miejskie, pozostałe -zgodnie z obowiązującymi przepisami;
 - 10) planowane urządzenia i sieci magistralne: dopuszcza się.
10. Zasady ochrony dziedzictwa kulturowego, zabytków, krajobrazu kulturowego oraz dóbr kultury współczesnej:
 - 1) strefy ochrony dóbr kultury: teren objęty strefą ochrony konserwatorskiej archeologicznej;

- 2) zasady kształtowania struktury przestrzennej:
 - a) należy zachować historyczny układ przestrzenny placu,
 - b) nawierzchnię placu należy wykonać z elementów granitowych;
- 3) zasady ochrony istniejących obiektów:
 - a) wszelkie prace ziemne wymagające szeroko-przestrzennych i głębokich wykopów wymagają wyprzedzających ratowniczych badań archeologicznych, realizacja wykopów pod infrastrukturę wymaga nadzorów archeologicznych,
- b) wykonanie wszelkich budowli wymaga przeprowadzenia wyprzedzających badań hydrogeologicznych na podstawie założonego monitoringu wahań poziomu zwierciadła wód podziemnych pod warunkiem nie powodowania zagrożenia dla budowli istniejących.
11. Zasady ochrony środowiska i przyrody: stosuje się zasady ogólne.
12. Zasady kształtowania przestrzeni publicznych:
 - 1) mała architektura:
 - a) dopuszcza się, z zastrzeżeniem ust. 6 pkt 3,
 - b) ustala się konieczność odsłonięcia i ekspozycji zachowanych podziemnych wartościowych fragmentów budowli historycznych poprzez odpowiednie zagospodarowanie,
 - c) wszelkie balustrady należy wykonać przy użyciu ażurowych lub przeziernych materiałów;
 - 2) nośniki reklamowe:
 - a) zakaz lokalizacji nośników reklamowych,
 - b) dopuszcza się tradycyjne słupy ogłoszeniowe;
 - 3) tymczasowe obiekty usługowo-handlowe: dopuszcza się ogródki gastronomiczne związane z działalnością prowadzoną w terenie 001- U33, z zastrzeżeniem pkt 1 lit. c;
 - 4) urzędnictwa techniczne: dopuszcza się, z zastrzeżeniem ust. 6 pkt 2;
 - 5) zieleń: dopuszcza się;
 - 6) inne: dopuszcza się turystyczne tablice informacyjne bez możliwości instalowania na nich reklam.
13. Sposoby i terminy tymczasowego zagospodarowania terenu: zakaz tymczasowego zagospodarowania.
14. Ustalenia dotyczące obszarów rehabilitacji istniejącej zabudowy i infrastruktury technicznej oraz obszarów wymagających przekształceń lub rekultywacji: teren objęty granicami obszaru rehabilitacji istniejącej zabudowy i infrastruktury technicznej:
 - 1) planowane działania:
 - a) modernizacja i rozbudowa istniejącej infrastruktury technicznej,
 - b) realizacja przestrzeni publicznej o wysokich parametrach użytkowych;
 - 2) oczekiwane rezultaty:
 - a) zachowanie i wyeksponowanie tradycji historycznej miejsca,
 - b) uporządkowanie przestrzeni Targu Węglowego;
 - 3) parametry zabudowy i warunki zagospodarowania ujęte zostały w ust. 6, 7, 9, 10, 12.
15. Stawka procentowa: nie dotyczy.
16. Sposoby zagospodarowania terenów lub obiektów podlegających ochronie na podstawie odrębnych przepisów:
 - 1) teren położony w obrębie obszaru uznanego za pomnik historii jako Gdańsk – miasto w zasięgu obwarowań XVII wieku - zagospodarowanie zgodnie z przepisami odrębnymi;
 - 2) teren położony w obrębie obszaru wpisanego do rejestru zabytków jako historyczny układ urba-

nistyczny miasta Gdańska – zagospodarowanie zgodnie z przepisami odrębnymi.

17. Szczególne warunki zagospodarowania terenów oraz ograniczenia w ich użytkowaniu:
 - 1) teren stanowi integralną część terenu przyległego, oznaczonego w obowiązującym miejscowym planie zagospodarowania przestrzennego "ŚRÓDMIEŚCIE - Rejon Targu Węglowego w mieście Gdańsku (uchwała nr XXXVII/1242/05 Rady Miasta Gdańska z dnia 28 kwietnia 2005 r.) symbolem 002-KX - zasady zabudowy parkingu jak w ww. planie obowiązującym;
 - 2) dopuszcza się lokalizowanie ogródków gastronomicznych na terenie.
18. Zalecenia i informacje nie będące podstawą wydawania decyzji administracyjnych: zaleca się indywidualnie projektowane formy małej architektury.

§ 8

Załącznikami do niniejszej uchwały, stanowiącymi jej integralne części są:

- 1) część graficzna – rysunek miejscowego planu zagospodarowania przestrzennego Głównie Miasto rejon Teatru Wybrzeże w mieście Gdańsku w skali 1:1000 (załącznik nr 1);
- 2) rozstrzygnięcie o sposobie rozpatrzenia uwag do projektu planu (załącznik nr 2);
- 3) rozstrzygnięcie o sposobie realizacji, zapisanych w planie, inwestycji z zakresu infrastruktury technicznej, które należą do zadań własnych gminy oraz zasadach ich finansowania (załącznik nr 3).

§ 9

Zobowiązuje się Prezydenta Miasta Gdańska do:

- 1) przedstawienia Wojewodzie Pomorskiemu niniejszej uchwały wraz z dokumentacją planistyczną w celu oceny zgodności z prawem;
- 2) publikacji niniejszej uchwały na stronie internetowej Miasta Gdańska.

§ 10

Tracą moc we fragmencie objętym granicami niniejszego planu miejscowe plany zagospodarowania przestrzennego:

1. "ŚRÓDMIEŚCIE - REJON GŁÓWNEGO MIASTA w mieście Gdańsku zatwierdzony uchwałą nr XI/266/2003 Rady Miasta Gdańska z dnia 10 lipca 2003r.
2. "ŚRÓDMIEŚCIE - Rejon Targu Węglowego w mieście Gdańsku zatwierdzony uchwałą nr XXXVII/1242/05 Rady Miasta Gdańska z dnia 28 kwietnia 2005 r.

§ 11

Uchwała wchodzi w życie z upływem 30 dni od ogłoszenia jej w Dzienniku Urzędowym Województwa Pomorskiego z wyjątkiem § 9, który wchodzi w życie z dniem podjęcia uchwały.

Przewodniczący
Rady Miasta Gdańska
Bogdan Oleszek

Załącznik nr 2
do uchwały nr XVI/234/11
Rady Miasta Gdańska
z dnia 25 sierpnia 2011 r.

Załącznik nr 3
do uchwały nr XVI/234/11
Rady Miasta Gdańska
z dnia 25 sierpnia 2011 r.

Rozstrzygnięcia o sposobie rozpatrzenia uwag wniesionych do planu

Do projektu planu nie wniesiono uwag.

Rozstrzygnięcia o sposobie realizacji zapisanych w planie inwestycji z zakresu infrastruktury technicznej, które zależą do zadań własnych gminy oraz zasadach ich finansowania

W obszarze planu nie występują inwestycje z zakresu infrastruktury technicznej, które należą do zadań własnych gminy.

3759

UCHWAŁA Nr XX/356/11
Rady Miasta Gdańska
z dnia 24 listopada 2011 r.

w sprawie określenia warunków i trybu składania deklaracji i informacji na podatek od nieruchomości za pomocą środków komunikacji elektronicznej.

Na podstawie art. 18 ust. 2 pkt 8 ustawy z dnia 8 marca 1990r. o samorządzie gminnym (tekst jednolity: Dz. U. z 2001r. Nr 142, poz. 1591, zm. z 2002r.: Dz. U. Nr 23, poz. 220; Dz. U. Nr 62, poz. 558; Dz. U. Nr 113, poz. 984; Dz. U. Nr 153, poz. 1271; Dz. U. Nr 214, poz. 1806; zm. z 2003r.: Dz. U. Nr 80, poz. 717; Dz. U. Nr 162, poz. 1568; zm. z 2004r.: Dz. U. Nr 102, poz. 1055; Dz. U. Nr 116, poz. 1203; zm. z 2005r.: Dz. U. Nr 172, poz. 1441; Dz. U. Nr 175, poz. 1457; zm. z 2006r.: Dz. U. Nr 17, poz. 128; Dz. U. Nr 181, poz. 1337; zm. z 2007r.: Dz. U. Nr 48, poz. 327; Dz. U. Nr 138, poz. 974; Dz. U. Nr 173, poz. 1218; zm. z 2008r.: Dz. U. Nr 180, poz. 1111; Dz. U. Nr 223, poz. 1458; zm. z 2009r.: Dz. U. Nr 52, poz. 420; Dz. U. Nr 157, poz. 1241; zm. z 2010r.: Dz. U. Nr 28, poz. 142; Dz. U. Nr 28, poz. 146; Dz. U. Nr 40, poz. 230; Dz. U. Nr 106, poz. 675; zm. z 2011r.: Dz. U. Nr 21, poz. 113; Dz. U. Nr 117, poz. 679; Dz. U. Nr 134, poz. 777; Dz. U. Nr 217, poz. 1281), art. 6 ust. 14 ustawy z dnia 12 stycznia 1991r. o podatkach i opłatach lokalnych (tekst jednolity: Dz. U. z 2010r. Nr 95, poz. 613; zm. z 2010r.: Dz. U. Nr 96, poz. 620; Dz. U. Nr 225, poz. 1461; Dz. U. Nr 226, poz. 1475; zm. z 2011r.: Dz. U. Nr 102, poz. 584; Dz. U. Nr 112, poz. 654; Dz. U. Nr 171, poz. 1016) uchwała się, co następuje:

§ 1

Określa się następujące warunki i tryb składania deklaracji i informacji na podatek od nieruchomości za pomocą środków komunikacji elektronicznej:

1. Format elektroniczny informacji o nieruchomościach i obiektach budowlanych oraz deklaracji na podatek od nieruchomości określony jest w formacie danych XML.
2. Układ informacji i powiązań między danymi:
 - 1) w informacji w sprawie podatku od nieruchomości (IN-1) wraz z załącznikami ZN-1 i ZN-2 (określonymi w § 1 uchwały nr XIX/316/11 Rady Miasta Gdańska z dnia 27.10.2011 r.) w formacie XML - określa załącznik nr 1 do uchwały,
 - 2) w deklaracji na podatek od nieruchomości (DN-1)

wraz z załącznikami ZN-1 i ZN-2 (określonymi w § 1 uchwały nr XIX/316/11 Rady Miasta Gdańska z dnia 27.10.2011 r.) w formacie XML - określa załącznik nr 2 do uchwały.

§ 2

Dokumenty XML, o których mowa w § 1 ust. 2 zgodnie są z wzorami, publikowanymi w Centralnym Repozytorium Dokumentów MSWiA prowadzonym na platformie ePUAP, zgodnie z art. 19b ustawy z dnia 17 lutego 2005 r. o informatyzacji działalności podmiotów realizujących zadania publiczne (Dz. U. z 2005 r. Nr 64, poz. 565 ze zm.).

§ 3

Dokumenty XML, o których mowa w § 1 ust. 2 w postaci elektronicznej przesyłane są na Elektroniczną Skrzynkę Podawczą Urzędu Miejskiego w Gdańsku udostępnioną na elektronicznej Platformie Usług Administracji Publicznej (ePUAP).

§ 4

Dokumenty XML, o których mowa w § 1 ust. 2 są opatrywane bezpiecznym podpisem elektronicznym weryfikowanym za pomocą ważnego kwalifikowanego certyfikatu w rozumieniu Ustawy z dnia 18 września 2001 r. o podpisie elektronicznym (Dz. U. Nr 130 poz. 1450, ze zm.).

§ 5

Wykonanie uchwały powierza się Prezydentowi Miasta Gdańska.

§ 6

Uchwała wchodzi w życie po upływie 14 dni od dnia ogłoszenia w Dzienniku Urzędowym Województwa Pomorskiego.

Przewodniczący
Rady Miasta Gdańska
Bogdan Oleszek

Załącznik Nr 1 do Uchwały Nr XX/356/11
Rady Miasta Gdańska
z dnia 24 listopada 2011 r.

```
<?xml version="1.0" encoding="UTF-8"?>
<xs:schema xmlns:xs="http://www.w3.org/2001/XMLSchema"
  xmlns:meta="http://crd.gov.pl/xml/schematy/meta/2009/03/06/"
  xmlns:oso="http://crd.gov.pl/xml/schematy/osoba/2009/03/06/"
  xmlns:inst="http://crd.gov.pl/xml/schematy/instytucja/2009/03/06/"
  xmlns:adr="http://crd.gov.pl/xml/schematy/adres/2009/03/06/"
  xmlns:str="http://crd.gov.pl/xml/schematy/struktura/2009/03/06/"
  xmlns:ds="http://www.w3.org/2000/09/xmldsig#"
  xmlns:wnio="http://epuap.gov.pl/FeResourceServlet/wzor_lokalny/UMGDA/informacja-in1/"
  targetNamespace="http://epuap.gov.pl/FeResourceServlet/wzor_lokalny/UMGDA/informacja-in1/"
  elementFormDefault="qualified" attributeFormDefault="unqualified">
  <xs:import namespace="http://www.w3.org/XML/1998/namespace"
    schemaLocation="http://www.w3.org/2001/xml.xsd"/>
  <xs:import namespace="http://crd.gov.pl/xml/schematy/meta/2009/03/06/"
    schemaLocation="http://crd.gov.pl/xml/schematy/meta/2009/03/06/meta.xsd"/>
  <xs:import namespace="http://crd.gov.pl/xml/schematy/osoba/2009/03/06/"
    schemaLocation="http://crd.gov.pl/xml/schematy/osoba/2009/03/06/osoba.xsd"/>
  <xs:import namespace="http://crd.gov.pl/xml/schematy/instytucja/2009/03/06/"
    schemaLocation="http://crd.gov.pl/xml/schematy/instytucja/2009/03/06/instytucja.xsd"/>
  <xs:import namespace="http://crd.gov.pl/xml/schematy/adres/2009/03/06/"
    schemaLocation="http://crd.gov.pl/xml/schematy/adres/2009/03/06/adres.xsd"/>
  <xs:import namespace="http://crd.gov.pl/xml/schematy/struktura/2009/03/06/"
    schemaLocation="http://crd.gov.pl/xml/schematy/struktura/2009/03/06/struktura.xsd"/>
  <xs:import namespace="http://www.w3.org/2000/09/xmldsig#"
    schemaLocation="http://www.w3.org/TR/xmldsig-core/xmldsig-core-schema.xsd"/>
  <xs:import namespace="http://www.w3.org/2001/XMLSchema"
    schemaLocation="http://www.w3.org/2001/XMLSchema.xsd"/>
  <xs:complexType name="DokumentTyp">
    <xs:sequence>
      <xs:element name="OpisDokumentu" type="str:OpisDokumentuTyp"/>
      <xs:element name="DaneDokumentu" type="str:DaneDokumentuTyp"/>
      <xs:element name="TrescDokumentu" type="wnio:TrescDokumentuTyp"/>
      <xs:element ref="ds:Signature" minOccurs="0" maxOccurs="unbounded"/>
    </xs:sequence>
  </xs:complexType>
  <xs:element name="Dokument" type="wnio:DokumentTyp"/>
  <xs:complexType name="PrzedmiotyTyp">
    <xs:sequence>
      <xs:element name="Grunty">
        <xs:complexType>
          <xs:sequence>
            <xs:element name="PrzedmiotGrunt" minOccurs="0"
              maxOccurs="unbounded"/>
          </xs:sequence>
        </xs:complexType>
      </xs:element>
    </xs:sequence>
  </xs:complexType>
  <xs:element name="TytułPrawny"/>
  <xs:complexType name="Polozenie">
    <xs:sequence>
      <xs:element name="Polozenie"/>
      <xs:element name="NrObrebu"/>
      <xs:element name="NrDzialki"/>
      <xs:element name="NrKW"/>
    </xs:sequence>
  </xs:complexType>
  <xs:element name="Polozenie" type="Polozenie"/>
  <xs:element name="NrObrebu" type="NrObrebu"/>
  <xs:element name="NrDzialki" type="NrDzialki"/>
  <xs:element name="NrKW" type="NrKW"/>
  <xs:element name="TytułPrawny" type="TytułPrawny"/>
</xs:schema>
```

```

name="Powierzchnia"/>
</xs:sequence>
</xs:complexType>
</xs:element>
</xs:sequence>
</xs:complexType>
</xs:element>
<xs:element name="Budynki">
  <xs:complexType>
    <xs:sequence>
      <xs:element name="PrzedmiotBudynek" minOccurs="0"
maxOccurs="unbounded">
        <xs:complexType>
          <xs:sequence>
            <xs:element name="Polozenie"/>
            <xs:element name="NrObrebu"/>
            <xs:element name="NrDzialki"/>
            <xs:element name="NrKW"/>
            <xs:element
name="TytulPrawny"/>
            <xs:element
name="Powierzchnia"/>
          </xs:sequence>
        </xs:complexType>
      </xs:element>
    </xs:sequence>
  </xs:complexType>
</xs:element>
<xs:element name="Budowle">
  <xs:complexType>
    <xs:sequence>
      <xs:element name="PrzedmiotBudowla" minOccurs="0"
maxOccurs="unbounded">
        <xs:complexType>
          <xs:sequence>
            <xs:element name="Polozenie"/>
            <xs:element
name="NrEwidencyjny"/>
            <xs:element
name="TytulPrawny"/>
            <xs:element name="Nazwa"/>
            <xs:element
name="TytulPrawny"/>
            <xs:element name="Wartosc"/>
          </xs:sequence>
        </xs:complexType>
      </xs:element>
    </xs:sequence>
  </xs:complexType>
</xs:element>
</xs:sequence>
<xs:attribute name="razem"/>
</xs:complexType>
<xs:complexType name="TrescDokumentuTyp">
  <xs:complexContent>
    <xs:extension base="str:TrescDokumentuTyp">
      <xs:sequence>

```



```
<xs:element name="Wartosc" type="wnio:WartoscTyp"/>
<xs:element name="Informacja">
  <xs:complexType>
    <xs:sequence>
      <xs:element name="Rok"/>
      <xs:element name="Typ"/>
      <xs:element name="DataNabycia"/>
      <xs:element name="AktNotarialny"/>
      <xs:element name="DataZmiany"/>
      <xs:element name="Uzasadnienie"/>
      <xs:element name="RodzajPodmiotu"/>
      <xs:element name="Nieruchomosc">
        <xs:complexType>
          <xs:sequence>
            <xs:element
ref="adr:Ulica"/>
            <xs:element
name="Budynek"/>
            <xs:element
name="Lokal"/>
            <xs:element
name="NrKW"/>
            <xs:element
name="NrObrebu"/>
            <xs:element
name="NrDzialki"/>
          </xs:sequence>
        </xs:complexType>
      </xs:element>
      <xs:element name="Podatnicy">
        <xs:complexType>
          <xs:sequence>
            <xs:element
name="Osoba" maxOccurs="unbounded">
              <xs:complexType>
                <xs:complexContent>
                  <xs:extension base="wnio:OsobaTyp"/>
                </xs:complexContent>
              </xs:complexType>
            </xs:element>
          </xs:sequence>
        </xs:complexType>
      </xs:element>
      <xs:element name="Opodatkowanie"
type="wnio:OpodatkowanieTyp"/>
      <xs:element
name="PrzedmiotyOpodatkowania" type="wnio:PrzedmiotyTyp"/>
      <xs:element
name="PrzedmiotyZwolnienia" type="wnio:PrzedmiotyTyp"/>
      <xs:element name="Zwolnienia">
        <xs:complexType>
```

```
name="Zwolnienie" maxOccurs="unbounded">
    <xs:complexType>
        <xs:sequence>
            <xs:element name="Inne" minOccurs="0"/>
            <xs:element name="Grunty" minOccurs="0"/>
            <xs:element name="Budynki" minOccurs="0"/>
            <xs:element name="Budowle" minOccurs="0"/>
            <xs:element name="Kwota" minOccurs="0"/>
        </xs:sequence>
        <xs:attribute name="kod"/>
    </xs:complexType>
</xs:element>
</xs:sequence>
<xs:attribute
name="razemGruntyBezUchwal"/>
<xs:attribute
name="razemBudynkiBezUchwal"/>
<xs:attribute
name="razemBudowleBezUchwal"/>
<xs:attribute
name="razemKwotaBezUchwal"/>
<xs:attribute
name="razemGrunty"/>
<xs:attribute
name="razemBudynki"/>
<xs:attribute
name="razemBudowle"/>
<xs:attribute
name="razemKwota"/>
</xs:complexType>
</xs:element>
<xs:element name="OswiadczeniaOsob">
    <xs:complexType>
        <xs:sequence>
            <xs:element
name="Osoba">
    <xs:complexType>
        <xs:sequence>
            <xs:element name="Pelnomocnik"/>
        </xs:sequence>
```

```

</xs:complexType>
</xs:element>
</xs:sequence>
<xs:attribute
name="ZgodaNaKorespElek"/>
</xs:complexType>
</xs:element>
</xs:sequence>
</xs:complexType>
</xs:element>
</xs:sequence>
</xs:extension>
</xs:complexContent>
</xs:complexType>
<xs:complexType name="WartoscTyp">
<xs:sequence>
<xs:element name="RodzajWniosku" type="wnio:RodzajWnioskuTyp"/>
<xs:element name="TrescWniosku">
<xs:complexType>
<xs:sequence>
<xs:element name="NaglowekTresci"/>
<xs:element name="ZawartoscTresci"/>
</xs:sequence>
</xs:complexType>
</xs:element>
<xs:element ref="str:Zalaczniki"/>
<xs:element ref="wnio:ZalacznikiEx">
<xs:annotation>
<xs:documentation>Stanowi rozszerzenie str:Zalaczniki.
Niezbędne do rejestracji:
- potwierdzenia, o zgodności załączników z oryginałami
- potwierdzenia aktualności poszczególnych załączników
- informacji o typie (id, nazwa) załącznika</xs:documentation>
</xs:annotation>
</xs:element>
</xs:sequence>
</xs:complexType>
<xs:complexType name="RodzajWnioskuTyp">
<xs:sequence>
<xs:element name="DataDokumentu" type="meta:DataTyp" minOccurs="0"/>
<xs:element name="TytulDokumentu" type="xs:string" minOccurs="0"/>
<xs:element name="OpisRodzajuDokumentu" type="xs:string" minOccurs="0"/>
<xs:element name="MiejscowoscDokumentu" type="adr:MiejscowoscTyp"
minOccurs="0"/>
</xs:sequence>
</xs:complexType>
<xs:complexType name="ZalacznikiExTyp">
<xs:sequence>
<xs:element ref="wnio:Zalacznik" minOccurs="0" maxOccurs="unbounded"/>
</xs:sequence>
<xs:attribute name="zgodnoscZOryginalem" type="xs:boolean" default="false">
<xs:annotation>
<xs:documentation>Potwierdzenie zgodności załączników z oryginalnymi
dokumentami, jeśli załączony dokument nie jest oryginałem podpisanym cyfrowo</xs:documentation>
</xs:annotation>

```

```

        </xs:attribute>
    </xs:complexType>
    <xs:element name="Zalacznik" type="wnio:ZalacznikTyp"/>
    <xs:complexType name="ZalacznikTyp">
        <xs:all>
            <xs:element name="RodzajId" type="xs:string">
                <xs:annotation>
                    <xs:documentation>Identyfikator typu
załącznika</xs:documentation>
                </xs:annotation>
            </xs:element>
            <xs:element name="RodzajNazwa">
                <xs:annotation>
                    <xs:documentation>Nazwa typu załącznika</xs:documentation>
                </xs:annotation>
            </xs:element>
        </xs:all>
        <xs:attribute name="aktualny" type="xs:string">
            <xs:annotation>
                <xs:documentation>Potwierdzenie, że załączony dokument jest
aktualny</xs:documentation>
            </xs:annotation>
        </xs:attribute>
    </xs:complexType>
    <xs:element name="ZalacznikiEx" type="wnio:ZalacznikiExTyp"/>
    <xs:complexType name="OpodatkowanieTyp">
        <xs:sequence>
            <xs:element name="Grunty">
                <xs:complexType>
                    <xs:sequence>
                        <xs:element name="Grunt" minOccurs="0"
maxOccurs="unbounded">
                            <xs:complexType>
                                <xs:sequence>
                                    <xs:element
name="Powierzchnia"/>
                                </xs:sequence>
                                <xs:attribute name="kod"/>
                            </xs:complexType>
                        </xs:element>
                    </xs:sequence>
                </xs:complexType>
            </xs:element>
            <xs:element name="Budynki">
                <xs:complexType>
                    <xs:sequence>
                        <xs:element name="Budynek" minOccurs="0"
maxOccurs="unbounded">
                            <xs:complexType>
                                <xs:sequence>
                                    <xs:element
name="Powierzchnia"/>
                                </xs:sequence>
                                <xs:attribute name="kod"/>
                            </xs:complexType>
                        </xs:element>
                    </xs:sequence>
                </xs:complexType>
            </xs:element>
        </xs:sequence>
    </xs:complexType>

```

```

        </xs:sequence>
      </xs:complexType>
    </xs:element>
    <xs:element name="Budowle">
      <xs:complexType>
        <xs:sequence>
          <xs:element name="Budowla" minOccurs="0"
maxOccurs="unbounded">
            <xs:complexType>
              <xs:sequence>
                <xs:element name="Podstawa"/>
              </xs:sequence>
              <xs:attribute name="kod"/>
            </xs:complexType>
          </xs:element>
        </xs:sequence>
      </xs:complexType>
    </xs:element>
  </xs:sequence>
</xs:complexType>
<xs:complexType name="OsobaTyp">
  <xs:sequence>
    <xs:element name="Identyfikator">
      <xs:complexType>
        <xs:sequence>
          <xs:element name="PESEL" minOccurs="0"/>
          <xs:element name="NIP" minOccurs="0"/>
          <xs:element name="REGON" minOccurs="0"/>
        </xs:sequence>
      </xs:complexType>
    </xs:element>
    <xs:element name="Cechy" minOccurs="0">
      <xs:complexType>
        <xs:sequence>
          <xs:element name="PKD" minOccurs="0"/>
        </xs:sequence>
      </xs:complexType>
    </xs:element>
    <xs:element ref="oso:Imie"/>
    <xs:element ref="oso:ImieDrugie" minOccurs="0"/>
    <xs:element ref="oso:Nazwisko" maxOccurs="3"/>
    <xs:element ref="oso:ImieOjca"/>
    <xs:element ref="oso:ImieMatki"/>
    <xs:element name="DataUrodzenia"/>
    <xs:element name="Adres">
      <xs:complexType>
        <xs:sequence>
          <xs:element name="KodPocztowy" minOccurs="0"/>
          <xs:element ref="adr:Poczta" minOccurs="0"/>
          <xs:element ref="adr:Miejscowosc" minOccurs="0"/>
          <xs:element ref="adr:Ulica" minOccurs="0"/>
          <xs:element ref="adr:Budynek" minOccurs="0"/>
          <xs:element ref="adr:Lokal" minOccurs="0"/>
          <xs:element ref="adr:Kraj" minOccurs="0"/>
          <xs:element ref="adr:Wojewodztwo" minOccurs="0"/>
          <xs:element ref="adr:Powiat" minOccurs="0"/>
        </xs:sequence>
      </xs:complexType>
    </xs:element>
  </xs:sequence>
</xs:complexType>

```

```
                <xs:element ref="adr:Gmina" minOccurs="0"/>
            </xs:sequence>
        </xs:complexType>
    </xs:element>
    <xs:element ref="adr:Kontakt"/>
</xs:sequence>
<xs:attribute name="rodzaj"/>
</xs:complexType>
<xs:element name="Typ">
    <xs:complexType/>
</xs:element>
</xs:schema>
```

Załącznik Nr 2 do Uchwały Nr XX/356/11
Rady Miasta Gdańska
z dnia 24 listopada 2011 r.

```
<?xml version="1.0" encoding="UTF-8"?>
<xs:schema xmlns:xs="http://www.w3.org/2001/XMLSchema"
xmlns:meta="http://crd.gov.pl/xml/schematy/meta/2009/03/06/"
xmlns:oso="http://crd.gov.pl/xml/schematy/osoba/2009/03/06/"
xmlns:inst="http://crd.gov.pl/xml/schematy/instytucja/2009/03/06/"
xmlns:adr="http://crd.gov.pl/xml/schematy/adres/2009/03/06/"
xmlns:str="http://crd.gov.pl/xml/schematy/struktura/2009/03/06/"
xmlns:ds="http://www.w3.org/2000/09/xmldsig#"
xmlns:wnio="http://epuap.gov.pl/FeResourceServlet/wzor_lokalny/UMGDA/deklaracja-dn1/"
targetNamespace="http://epuap.gov.pl/FeResourceServlet/wzor_lokalny/UMGDA/deklaracja-dn1/"
elementFormDefault="qualified" attributeFormDefault="unqualified">
  <xs:import namespace="http://www.w3.org/XML/1998/namespace"
schemaLocation="http://www.w3.org/2001/xml.xsd"/>
  <xs:import namespace="http://crd.gov.pl/xml/schematy/meta/2009/03/06/"
schemaLocation="http://crd.gov.pl/xml/schematy/meta/2009/03/06/meta.xsd"/>
  <xs:import namespace="http://crd.gov.pl/xml/schematy/osoba/2009/03/06/"
schemaLocation="http://crd.gov.pl/xml/schematy/osoba/2009/03/06/osoba.xsd"/>
  <xs:import namespace="http://crd.gov.pl/xml/schematy/instytucja/2009/03/06/"
schemaLocation="http://crd.gov.pl/xml/schematy/instytucja/2009/03/06/instytucja.xsd"/>
  <xs:import namespace="http://crd.gov.pl/xml/schematy/adres/2009/03/06/"
schemaLocation="http://crd.gov.pl/xml/schematy/adres/2009/03/06/adres.xsd"/>
  <xs:import namespace="http://crd.gov.pl/xml/schematy/struktura/2009/03/06/"
schemaLocation="http://crd.gov.pl/xml/schematy/struktura/2009/03/06/struktura.xsd"/>
  <xs:import namespace="http://www.w3.org/2000/09/xmldsig#"
schemaLocation="http://www.w3.org/TR/xmldsig-core/xmldsig-core-schema.xsd"/>
  <xs:import namespace="http://www.w3.org/2001/XMLSchema"
schemaLocation="http://www.w3.org/2001/XMLSchema.xsd"/>
  <xs:complexType name="DokumentTyp">
    <xs:sequence>
      <xs:element name="OpisDokumentu" type="str:OpisDokumentuTyp"/>
      <xs:element name="DaneDokumentu" type="str:DaneDokumentuTyp"/>
      <xs:element name="TrescDokumentu" type="wnio:TrescDokumentuTyp"/>
      <xs:element ref="ds:Signature" minOccurs="0" maxOccurs="unbounded"/>
    </xs:sequence>
  </xs:complexType>
  <xs:element name="Dokument" type="wnio:DokumentTyp"/>
  <xs:complexType name="TrescDokumentuTyp">
    <xs:complexContent>
      <xs:extension base="str:TrescDokumentuTyp">
        <xs:sequence>
          <xs:element name="Wartosc" type="wnio:WartoscTyp"/>
          <xs:element name="Deklaracja">
            <xs:complexType>
              <xs:sequence>
                <xs:element name="Rok"/>
                <xs:element name="Typ"/>
                <xs:element name="Miesiac"/>
                <xs:element name="RodzajPodmiotu"/>
                <xs:element name="Podmiot">
                  <xs:complexType>
                    <xs:choice>
```



```
<xs:element ref="wnio:ZalacznikiEx">
  <xs:annotation>
    <xs:documentation>Stanowi rozszerzenie str:Zalaczniki.
Niezbędne do rejestracji:
- potwierdzenia, o zgodności załączników z oryginałami
- potwierdzenia aktualności poszczególnych załączników
- informacji o typie (id, nazwa) załącznika</xs:documentation>
  </xs:annotation>
</xs:element>
</xs:sequence>
</xs:complexType>
<xs:complexType name="RodzajWnioskuTyp">
  <xs:sequence>
    <xs:element name="DataDokumentu" type="meta:DataTyp" minOccurs="0"/>
    <xs:element name="TytulDokumentu" type="xs:string" minOccurs="0"/>
    <xs:element name="OpisRodzajuDokumentu" type="xs:string" minOccurs="0"/>
    <xs:element name="MiejscowoscDokumentu" type="adr:MiejscowoscTyp"
minOccurs="0"/>
  </xs:sequence>
</xs:complexType>
<xs:complexType name="ZalacznikiExTyp">
  <xs:sequence>
    <xs:element ref="wnio:Zalacznik" minOccurs="0" maxOccurs="unbounded"/>
  </xs:sequence>
  <xs:attribute name="zgodnoscZOryginalem" type="xs:boolean" default="false">
    <xs:annotation>
      <xs:documentation>Potwierdzenie zgodności załączników z oryginalnymi
dokumentami, jeśli załączony dokument nie jest oryginałem podpisanym cyfrowo</xs:documentation>
    </xs:annotation>
  </xs:attribute>
</xs:complexType>
<xs:element name="Zalacznik" type="wnio:ZalacznikTyp"/>
<xs:complexType name="ZalacznikTyp">
  <xs:all>
    <xs:element name="RodzajId" type="xs:string">
      <xs:annotation>
        <xs:documentation>Identyfikator typu
załącznika</xs:documentation>
      </xs:annotation>
    </xs:element>
    <xs:element name="RodzajNazwa">
      <xs:annotation>
        <xs:documentation>Nazwa typu załącznika</xs:documentation>
      </xs:annotation>
    </xs:element>
  </xs:all>
  <xs:attribute name="aktualny" type="xs:string">
    <xs:annotation>
      <xs:documentation>Potwierdzenie, że załączony dokument jest
aktualny</xs:documentation>
    </xs:annotation>
  </xs:attribute>
</xs:complexType>
<xs:element name="ZalacznikiEx" type="wnio:ZalacznikiExTyp"/>
<xs:complexType name="OpodatkovanieTyp">
  <xs:sequence>
```

```
<xs:element name="Grunty">
  <xs:complexType>
    <xs:sequence>
      <xs:element name="Grunt" maxOccurs="unbounded">
        <xs:complexType>
          <xs:sequence>
            <xs:element
name="Powierzchnia"/>
            <xs:element name="Stawka"/>
            <xs:element name="Kwota"/>
          </xs:sequence>
          <xs:attribute name="kod"/>
        </xs:complexType>
      </xs:element>
    </xs:sequence>
  </xs:complexType>
</xs:element>
<xs:element name="Budynki">
  <xs:complexType>
    <xs:sequence>
      <xs:element name="Budynek" maxOccurs="unbounded">
        <xs:complexType>
          <xs:sequence>
            <xs:element
name="Powierzchnia"/>
            <xs:element name="Stawka"/>
            <xs:element name="Kwota"/>
          </xs:sequence>
          <xs:attribute name="kod"/>
        </xs:complexType>
      </xs:element>
    </xs:sequence>
  </xs:complexType>
</xs:element>
<xs:element name="Budowle">
  <xs:complexType>
    <xs:sequence>
      <xs:element name="Budowla" maxOccurs="unbounded">
        <xs:complexType>
          <xs:sequence>
            <xs:element name="Podstawa"/>
            <xs:element name="Stawka"/>
            <xs:element name="Kwota"/>
          </xs:sequence>
          <xs:attribute name="kod"/>
        </xs:complexType>
      </xs:element>
    </xs:sequence>
  </xs:complexType>
</xs:element>
<xs:element name="Raty">
  <xs:complexType>
    <xs:sequence>
      <xs:element name="Rata" maxOccurs="unbounded"/>
    </xs:sequence>
  </xs:complexType>
</xs:element>
```

```
        </xs:element>
      </xs:sequence>
      <xs:attribute name="razem"/>
    </xs:complexType>
    <xs:complexType name="ZalacznikiDeklaracjiTyp">
      <xs:sequence/>
    </xs:complexType>
    <xs:complexType name="InstytucjaTyp">
      <xs:sequence>
        <xs:element name="Identyfikator" type="wnio:IdentyfikatorTyp"/>
        <xs:element name="Cechy" type="wnio:CechyTyp" minOccurs="0"/>
        <xs:element ref="inst:NazwaInstytucji"/>
        <xs:element ref="adr:Adres"/>
        <xs:element name="NazwaSkrInstytucji" type="inst:NazwaInstytucjiTyp"/>
      </xs:sequence>
    </xs:complexType>
    <xs:complexType name="OsobaTyp">
      <xs:sequence>
        <xs:element name="Identyfikator" type="wnio:IdentyfikatorTyp"/>
        <xs:element name="Cechy" type="wnio:CechyTyp" minOccurs="0"/>
        <xs:element ref="oso:Imie"/>
        <xs:element ref="oso:ImieDrugie"/>
        <xs:element ref="oso:Nazwisko" maxOccurs="3"/>
        <xs:element ref="oso:ImieOjca"/>
        <xs:element ref="oso:ImieMatki"/>
        <xs:element name="DataUrodzenia"/>
        <xs:element ref="adr:Adres"/>
      </xs:sequence>
    </xs:complexType>
    <xs:element name="Typ">
      <xs:complexType/>
    </xs:element>
    <xs:element name="Klasyfikacje">
      <xs:complexType>
        <xs:sequence>
          <xs:element name="Klasyfikacja">
            <xs:complexType>
              <xs:sequence>
                <xs:element name="Wartosc"/>
              </xs:sequence>
              <xs:attribute name="kod"/>
            </xs:complexType>
          </xs:element>
        </xs:sequence>
      </xs:complexType>
    </xs:element>
    <xs:complexType name="PrzedmiotOpodatkowaniaTyp">
      <xs:sequence>
        <xs:element name="Polozenie"/>
        <xs:element name="FormaWladania"/>
        <xs:element name="NrKsiegiWieczystej"/>
        <xs:element name="Obreb"/>
        <xs:element name="NrDzialki"/>
        <xs:element name="NrEwidencyjny"/>
        <xs:element name="NazwaBudowli"/>
        <xs:element name="WartoscBudowli" minOccurs="0"/>
      </xs:sequence>
    </xs:complexType>
  </xs:sequence>
</xs:element>
```

```

        <xs:element name="PowierzchniaGruntow" minOccurs="0"/>
        <xs:element name="PowierzchniaBudynkow" minOccurs="0"/>
        <xs:element name="TytulZwolnienia" minOccurs="0"/>
    </xs:sequence>
</xs:complexType>
<xs:complexType name="IdentyfikatoryTyp">
    <xs:sequence>
        <xs:element name="PESEL" minOccurs="0"/>
        <xs:element name="NIP" minOccurs="0"/>
        <xs:element name="REGON" minOccurs="0"/>
        <xs:element name="KRS" minOccurs="0"/>
    </xs:sequence>
</xs:complexType>
<xs:complexType name="PrzedmiotyTyp">
    <xs:sequence>
        <xs:element name="Grunty">
            <xs:complexType>
                <xs:sequence>
                    <xs:element name="PrzedmiotGrunt" minOccurs="0"
maxOccurs="unbounded">
                        <xs:complexType>
                            <xs:sequence>
                                <xs:element name="Polozenie"/>
                                <xs:element name="NrObrebu"/>
                                <xs:element name="NrDzialki"/>
                                <xs:element name="NrKW"/>
                                <xs:element
name="TytulPrawny"/>
                                <xs:element
name="Powierzchnia"/>
                            </xs:sequence>
                        </xs:complexType>
                    </xs:element>
                </xs:sequence>
            </xs:complexType>
        </xs:element>
        <xs:element name="Budynki">
            <xs:complexType>
                <xs:sequence>
                    <xs:element name="PrzedmiotBudynek" minOccurs="0"
maxOccurs="unbounded">
                        <xs:complexType>
                            <xs:sequence>
                                <xs:element name="Polozenie"/>
                                <xs:element name="NrObrebu"/>
                                <xs:element name="NrDzialki"/>
                                <xs:element name="NrKW"/>
                                <xs:element
name="TytulPrawny"/>
                                <xs:element
name="Powierzchnia"/>
                            </xs:sequence>
                        </xs:complexType>
                    </xs:element>
                </xs:sequence>
            </xs:complexType>
        </xs:element>
    </xs:sequence>
</xs:complexType>

```

```
</xs:element>
<xs:element name="Budowle">
  <xs:complexType>
    <xs:sequence>
      <xs:element name="PrzedmiotBudowla" minOccurs="0"
maxOccurs="unbounded">
        <xs:complexType>
          <xs:sequence>
            <xs:element name="Polozenie"/>
            <xs:element
name="NrEwidencyjny"/>
            <xs:element name="Nazwa"/>
            <xs:element
name="TytulPrawny"/>
            <xs:element name="Wartosc"/>
          </xs:sequence>
        </xs:complexType>
      </xs:element>
    </xs:sequence>
  </xs:complexType>
</xs:element>
<xs:attribute name="razem"/>
</xs:complexType>
<xs:complexType name="CechyTyp">
  <xs:sequence>
    <xs:element name="PKD" minOccurs="0"/>
  </xs:sequence>
</xs:complexType>
</xs:schema>
```

3760

UCHWAŁA Nr XIII/257/11 Rady Miasta Gdyni

z dnia 26 października 2011 r.

zmieniająca uchwałę w sprawie ustalenia opłat za świadczenia udzielane przez przedszkola prowadzone przez Gminę Miasta Gdynia.

Na podstawie art. 6 ust 1 pkt 2 oraz art. 14 ust. 5 pkt 1 i ust. 6 ustawy z dnia 7 września 1991 roku o systemie oświaty (t. j. Dz. U. z 2004 r. Nr 256, poz. 2572 z późn. zm.¹⁾) Rada Miasta Gdyni uchwala, co następuje:

§ 1

W Uchwale Nr X/185/11 Rady Miasta Gdyni z dnia 7 lipca 2011r. w sprawie ustalenia opłat za świadczenia udzielane przez przedszkola prowadzone przez Gminę Miasta Gdyni w § 2 ust. 1 otrzymuje brzmienie:

1. „Koszt jednostkowy za 1 godzinę korzystania dziecka ze świadczeń przekraczających zakres, o którym mowa w § 1, ustala się w wysokości 2,70 zł.”.

§ 2

Uchwałę wykonuje Prezydent Miasta Gdyni.

§ 3

1. Uchwała podlega ogłoszeniu w Dzienniku Urzędowym

Województwa Pomorskiego.

2. Uchwała wchodzi w życie z dniem 1 stycznia 2012 r.

Wiceprzewodnicząca
Rady Miasta Gdyni
Joanna Zielińska

1) Zmiany tekstu jednolitego wymienionej ustawy zostały ogłoszone w Dz. U. z 2004 r. Nr 273, poz. 2703 i Nr 281, poz. 2781, z 2005 r. Nr 17, poz. 141, Nr 94, poz. 788, Nr 122, poz. 1020, Nr 131, poz. 1091, Nr 167, poz. 1400 i Nr 249, poz. 2104, z 2006 r. Nr 144, poz. 1043, Nr 208, poz. 1532 i Nr 227, poz. 1658, z 2007 r. Nr 42, poz. 273, Nr 80, poz. 542, Nr 115, poz. 791, Nr 120, poz. 818, Nr 180, poz. 1280 i Nr 181, poz. 1292, z 2008 r. Nr 70, poz. 416, Nr 145, poz. 917, Nr 216, poz. 1370 i Nr 235, poz. 1618, z 2009 r. Nr 6, poz. 33, Nr 31, poz. 206, Nr 56, poz. 458, Nr 157, poz. 1241 i Nr 219, poz. 1705, z 2010 r. Nr 44, poz. 250, Nr 54, poz. 320, Nr 127, poz. 857 i Nr 148, poz. 991 oraz z 2011 r. Nr 106, poz. 622 i Nr 112, poz. 654.

3761

UCHWAŁA Nr XIV/89/2011
Rady Miejskiej w Człuchowie
z dnia 14 listopada 2011 r.

w sprawie określenia wysokości stawek podatku od środków transportowych

Na podstawie art. 18 ust. 2 pkt 8 ustawy z dnia 8 marca 1990 roku o samorządzie gminnym Dz. U. z 2001r. Nr 142, poz. 1591 z późn. zm.) oraz art. 10 ust. 1 i 2, art. 12 ust. 4 ustawy z dnia 12 stycznia 1991r. o podatkach i opłatach lokalnych¹⁾ Dz. U. z 2010 r. Nr 95 poz. 613 z późn. zm.) oraz obwieszczenia Ministra Finansów z dnia 30 lipca 2010r. w sprawie górnych granic stawek kwotowych podatków i opłat lokalnych w 2011r. (M.P. Nr 55, poz. 755), uchwała się:

§ 1

Wysokość stawek podatku od środków transportowych w stosunku rocznym wynosi od:

1. samochodów ciężarowych o dopuszczalnej masie całkowitej powyżej 3,5 tony i poniżej 12 ton wg załącznika nr 1 do niniejszej uchwały.
2. samochodów ciężarowych o dopuszczalnej masie całkowitej równej lub wyższej niż 12 ton wg załącznika nr 2 do niniejszej uchwały.
3. ciągników siodłowych i balastowych przystosowanych do używania łącznie z naczepą lub przyczepą o dopuszczalnej masie całkowitej zespołu pojazdów od 3,5 tony i poniżej 12 ton wg załącznika nr 3 do niniejszej uchwały.
4. ciągników siodłowych i balastowych przystosowanych do używania łącznie z naczepą lub przyczepą o dopuszczalnej masie całkowitej zespołu pojazdów równej lub wyższej niż 12 ton wg załącznika nr 4 do niniejszej uchwały.
5. przyczep i naczep, które łącznie z pojazdem silnikowym posiadają dopuszczalną masę całkowitą od 7 ton i poniżej 12 ton, z wyjątkiem związanych wyłącznie z działalnością rolniczą prowadzoną przez podatnika podatku rolnego wg załącznika nr 5 do niniejszej uchwały.
6. przyczep i naczep, które łącznie z pojazdem silnikowym posiadają dopuszczalną masę całkowitą równą lub wyższą niż 12 ton, z wyjątkiem związanych wyłącznie z działalnością rolniczą prowadzoną przez

podatnika podatku rolnego wg załącznika nr 6 do niniejszej uchwały.

7. autobusów - wg załącznika nr 7 do niniejszej uchwały.

§ 2

Zwalnia się z podatku od środków transportowych pojazdy przystosowane do przewożenia osób niepełnosprawnych.

§ 3

Traci moc uchwała Nr XIII/81/2011 z dnia 26 października 2011r. w sprawie określenia wysokości stawek podatku od środków transportowych.

§ 4

Wykonanie uchwały powierza się Burmistrzowi.

§ 5

Uchwała wchodzi w życie z dniem 1 stycznia 2012 roku i podlega publikacji w Dzienniku Urzędowym Województwa Pomorskiego oraz na tablicy ogłoszeń Urzędu Miejskiego.

Przewodnicząca Rady
Maria Danuta Kordykiewicz

1) Niniejsza ustawa dokonuje w zakresie swojej regulacji wdrożenia następujących dyrektyw Wspólnot Europejskich: 1) dyrektywy 92/106/EWG z dnia 7 grudnia 1992r. w sprawie ustanowienia wspólnych zasad dla niektórych typów transportu kombinowanego towarów między państwami członkowskimi (Dz.Urz.WE L368 z 17.12.1992), 2) dyrektywy 1999/62/WE z dnia 17 czerwca 1999r. w sprawie pobierania opłat za użytkowanie niektórych typów infrastruktury przez pojazdy ciężarowe (Dz. Urz.WE L 187 z 20.07.1999). Dane dotyczące ogłoszenia aktów prawa Unii Europejskiej, zamieszczone w niniejszej ustawie - z dniem uzyskania przez Rzeczpospolitą Polską członkostwa w Unii Europejskiej - dotyczą ogłoszenia tych aktów w Dzienniku Urzędowym Unii Europejskiej - wydanie specjalne; tekst jedn. Dz. U. z 2002r. Nr 9, poz. 84 ze zm.,).

Załącznik Nr 1 do Uchwały Nr XIV/89/2011
Rady Miejskiej w Człuchowie
z dnia 14 listopada 2011 r.

Stawki podatku dla samochodów ciężarowych o dopuszczalnej masie całkowitej powyżej 3,5 tony do poniżej 12 ton.

Dopuszczalna masa całkowita w tonach		
Od	Do	stawka podatku w zł
Powyżej 3,5	5,5 włącznie	565
Powyżej 5,5	do 9 włącznie	720
Powyżej 9	Poniżej 12	1.028

Załącznik Nr 2 do Uchwały Nr XIV/89/2011
Rady Miejskiej w Człuchowie
z dnia 14 listopada 2011 r.

Stawki podatku dla samochodów ciężarowych o dopuszczalnej masie całkowitej równej lub wyższej niż 12 ton.

Dopuszczalna masa całkowita w tonach		Stawka podatku w zł	
Nie mniej niż	Mniej niż	Oś jezdną (osie jezdne) z zawieszeniem pneumatycznym lub uznanym za równoważne	Inne systemy zawieszenia osi jezdnych
Dwie osie			
12	13	1.306	1.316
13	14	1.326	1.336
14	15	1.336	1.388
15		1.357	1.439
Trzy osie			
12	17	1.336	1.419
17	19	1.645	1.747
19	21	2.005	2.056
21	23	2.056	2.159
23	25	2.107	2.210
25		2.159	2.262
Cztery osie i więcej			
12	25	1.563	1.542
25	27	1.953	1.953
27	29	1.953	1.974
29	31	1.974	2.560
31		1.974	2.560

Załącznik Nr 3 do Uchwały Nr XIV/89/2011
Rady Miejskiej w Człuchowie
z dnia 14 listopada 2011 r.

Stawki podatku dla ciągników siodłowych i balastowych do użytkowania łącznie z naczepą lub przyczepą o dopuszczalnej masie całkowitej zespołu pojazdów od 3,5t i poniżej 12 ton

Dopuszczalna masa całkowita w tonach		Stawka podatku w zł
Od	Do	
3,5	Poniżej 12	1.028

Załącznik Nr 4 do Uchwały Nr XIV/89/2011
Rady Miejskiej w Człuchowie
z dnia 14 listopada 2011 r.

Stawki podatku dla ciągników siodłowych i balastowych do używania łącznie z naczepą lub przyczepą o dopuszczalnej masie całkowitej zespołu pojazdów równej lub wyższej niż 12 ton

Liczba osi i dopuszczalna masa całkowita zespołu pojazdów: ciągnik siodłowy+ naczepa, ciągnik balastowy + przyczepa (w tonach)		Stawka podatku w zł	
Nie mniej niż	Mniej niż	Oś jezdna (osie jezdne) z zawieszeniem pneumatycznym lub uznany za równoważne	Inne systemy zawieszenia osi jezdnych
Dwie osie			
12	18	1.234	1.542
18	25	1.440	1.748
25	31	1.645	1.758
31		1.748	2.023
Trzy osie i więcej			
12	40	1.851	1.799
40		1.954	2.660

Załącznik Nr 5 do Uchwały Nr XIV/89/2011
Rady Miejskiej w Człuchowie
z dnia 14 listopada 2011 r.

Stawki podatku dla przyczep i naczep, które łącznie z pojazdem silnikowym posiadają dopuszczalną masę całkowitą od 7 ton i poniżej 12 ton.

Dopuszczalna masa całkowita zespołu pojazdów: naczepa/przyczepa + pojazd silnikowy (w tonach)		Stawka podatku w zł
Od	Do	
7	Poniżej 12	720

Załącznik Nr 6 do Uchwały Nr XIV/89/2011
Rady Miejskiej w Człuchowie
z dnia 14 listopada 2011 r.

Stawki podatku dla przyczep i naczep, które łącznie z pojazdem silnikowym posiadają dopuszczalną masę całkowitą równą lub wyższą niż 12 ton

Liczba osi i dopuszczalna masa całkowita zespołu pojazdów: naczepa/przyczepa+ pojazd silnikowy (w tonach)		Stawka podatku w zł	
		Nie mniej niż	Mniej niż
Jedna oś			
12	18	771	874
18	25	874	977
25		977	1.080
Dwie osie			
12	28	926	977
28	33	1.028	1.131
33	38	1.285	1.388
38		1.378	1.774
Trzy osie i więcej			
12	38	1.234	1.388
38		1.337	1.594

Załącznik Nr 7 do Uchwały Nr XIV/89/2011
Rady Miejskiej w Człuchowie
z dnia 14 listopada 2011 r.

Stawki podatku dla autobusów

Liczba miejsc do siedzenia	Stawka podatku w zł	
	Wyprodukowane do 31.12.1994r.	Wyprodukowane od 01.01.1995
Mniej niż 30	720	720
Równej 30 lub więcej	1.500	1400

3762

**UCHWAŁA Nr XV/102/11
Rady Miasta Kościerzyna
z dnia 24 sierpnia 2011 r.**

w sprawie zmiany uchwały Nr LXVI/511/10 Rady Miasta Kościerzyna z dnia 3 listopada 2010 r. w sprawie uchwalenia miejscowego planu zagospodarowania przestrzennego terenu położonego w północnej części miasta między trakcją kolejową do Chojnic, a trakcją kolejową do Gdyni, oraz granicami miasta.

Na podstawie: art. 20 w związku z art. 14 ust. 8, art. 15, art. 16 ust. 1, art. 17, art. 29 i art. 34 ust. 1 ustawy z dnia 27 marca 2003 r. o planowaniu i zagospodarowaniu przestrzennym (Dz. U. z 2003 r. Nr 80, poz. 717 z późn. zm.), rozporządzenia Ministra Infrastruktury z dnia 26 sierpnia 2003 r. w sprawie wymaganego zakresu projektu miejscowego planu zagospodarowania przestrzennego (Dz. U. Nr 164, poz. 1587) i art. 18, ust. 2, pkt 5, art. 40 ust. 1 ustawy z dnia 8 marca 1990 r. o samorządzie gminnym (t.j. Dz. U. z 2001 r. Nr 142 poz. 1591 z późn. zm.). Rada Miasta Kościerzyna na wniosek Burmistrza Miasta Kościerzyna uchwala, co następuje:

§ 1

Po stwierdzeniu zgodności ze „Studium uwarunkowań i kierunków zagospodarowania przestrzennego miasta Kościerzyna” uchwala się uchwałę zmieniającą uchwałę Nr LXVI/511/10 Rady Miasta Kościerzyna z dnia 3 listopada 2010 r. w sprawie uchwalenia miejscowego planu zagospodarowania przestrzennego terenu położonego w północnej części miasta między trakcją kolejową do Chojnic, a trakcją kolejową do Gdyni, oraz granicami miasta (opublikowaną w Dz. Urz. Woj. Pomorskiego z dnia 11 lutego 2011 r. Nr 17, poz. 626).

§ 2

1. W uchwale Nr LXVI/511/10 Rady Miasta Kościerzyna z dnia 3 listopada 2010 r. się wprowadza się następujące zmiany:

- 1) „po § 40 dodaje się § 40a w brzmieniu: „Ustalenia szczegółowe dla terenu 05.KD.L 1. Przeznaczenie terenu: gminna droga klasy L (lokalna) w terenie zabudowanym. 2. Parametry i wyposażenie: 1) szerokość: w liniach rozgraniczających minimum 12m, zgodnie z rysunkiem planu; 2) przekrój drogi: 1x2 tj. droga jednojezdniowa, dwupasowa; 3) szerokość pasów ruchu: minimalnie 2,5m; 4) elementy wyposażenia: a) chodnik obustronnie, b) dopuszcza się lokalizację ścieżki rowerowej w liniach rozgraniczających; 5)

dostępność: poprzez skrzyżowania skanalizowane i zwykłe. 3. Inne ustalenia: 1) zasady ochrony środowiska i przyrody: obowiązuje odprowadzenie wód opadowych do kanalizacji deszczowej. 2) teren znajduje się w obszarze zewnętrznej strefy ochronnej pośredniej ujęcia wody oznaczonej odpowiednim symbolem na rysunku planu. W granicach strefy obowiązują zakazy i nakazy zgodnie ze stosowną decyzją wojewody pomorskiego. 4. Stawka procentowa: nie dotyczy dla terenu elementarnego 05.KD.L.”.

- 2) w § 41 zmienia się tytuł nadając mu brzmienie: „Ustalenia szczegółowe dla terenu 06.KD.L”.
2. Pozostałe ustalenia planu zatwierdzonego uchwałą nr LXVI/511/10 Rady Miasta Kościerzyna z dnia 3 listopada 2010 r. w sprawie uchwalenia miejscowego planu zagospodarowania przestrzennego terenu położonego w północnej części miasta między trakcją kolejową do Chojnic, a trakcją kolejową do Gdyni, oraz granicami miasta, opublikowanego w Dz. Urz. Woj. Pomorskiego z dnia 11 lutego 2011 r. Nr 17, poz. 426, pozostają bez zmian.
3. Załącznik nr 1, 2 i 3 do uchwały nr LXVI/511/10 Rady Miasta Kościerzyna z dnia 3 listopada 2010 r. w sprawie uchwalenia miejscowego planu zagospodarowania przestrzennego terenu położonego w północnej części miasta między trakcją kolejową do Chojnic, a trakcją kolejową do Gdyni, oraz granicami miasta, opublikowanego w Dz. Urz. Woj. Pomorskiego z dnia 11 lutego 2011 r. Nr 17, poz. 426, pozostają bez zmian.

§ 3

Uchwała wchodzi w życie po upływie 14 dni od dnia jej ogłoszenia w Dzienniku Urzędowym Województwa Pomorskiego.

Przewodniczący
Rady Miasta Kościerzyna
Piotr Słomiński

3763

**UCHWAŁA Nr 103/VI/2011
Rady Miejskiej w Miastku
z dnia 25 listopada 2011 r.**

w sprawie obniżenia średniej ceny skupu żyta dla celów obliczania podatku rolnego w Gminie Miastko.

Na podstawie art. 18 ust. 2 pkt 8 ustawy z dnia 8 marca 1990 r. o samorządzie gminnym (t.j. Dz. U. z 2001 r. Nr 142, poz. 1591, zm.: Dz. U. z 2002 r. Nr 23 poz. 220, Nr 62 poz. 558, Nr 113 poz. 984, Nr 153 poz. 1271 i Nr 214 poz. 1806, z 2003 r. Nr 80 poz. 717 i Nr 162 poz. 1568, z 2004 r. Nr 102 poz. 1055 i Nr 116 poz. 1203, z 2005 r. Nr 172 poz. 1441 i Nr 175 poz. 1457, z 2006 r. Nr 17 poz. 128 i Nr 181 poz. 1337, z 2007 r. Nr 48 poz. 327, Nr 138 poz. 974 i Nr 173 poz. 1218, z 2008 r. Nr 180 poz. 1111 i Nr 223 poz. 1458, z 2009 r. Nr

52 poz. 420 i Nr 157 poz. 1241, z 2010 r. Nr 28 poz. 143 i Nr 106 poz. 675, z 2011 r. Nr 21 poz. 113, Nr 117 poz. 679 i Nr 134 poz. 777) oraz art. 6 ust. 3 ustawy z dnia 15 listopada 1984 r. o podatku rolnym (t.j. Dz. U. z 2006 r. Nr 136, poz. 969 ze zm.), w związku z komunikatem Prezesa GUS z dnia 19 października 2011 r. w sprawie średniej ceny skupu żyta za okres pierwszych trzech kwartałów 2011 r. (Mon. Pol. Nr 95, poz. 969) - Rada Miejska w Miastku uchwala, co następuje:

§ 1

Obniża się średnią cenę skupu żyta przyjmowaną jako podstawę obliczania podatku rolnego na terenie Gminy Miastko z kwoty 74,18 zł do kwoty 55,00 zł za 1 dt.

§ 2

Wykonanie uchwały powierza się Burmistrzowi Miastka.

§ 3

1. Uchwała wchodzi w życie po upływie 14 dni od dnia

ogłoszenia w Dzienniku Urzędowym Województwa Pomorskiego i ma zastosowanie do podatku rolnego należnego za 2012 r.

2. Uchwała podlega też publikacji w Biuletynie Informacji Publicznej oraz na tablicach ogłoszeń Urzędu Miejskiego w Miastku.

Przewodniczący
Rady Miejskiej w Miastku
Tomasz Borowski

3764

UCHWAŁA Nr 104/VI/2011
Rady Miejskiej w Miastku
z dnia 25 listopada 2011 r.

w sprawie podatku od nieruchomości w Gminie Miastko.

Na podstawie art. 18 ust. 2 pkt 8 ustawy z dnia 8 marca 1990 r. o samorządzie minnym (t.j. Dz. U. z 2001 r. Nr 142, poz. 1591, zm.: Dz. U. z 2002 r. Nr 23 poz. 220, Nr 62 poz. 558, Nr 113 poz. 984, Nr 153 poz. 1271 i Nr 214 poz. 1806, z 2003 r. Nr 80 poz. 717 i Nr 162 poz. 1568, z 2004 r. Nr 102 poz. 1055 i Nr 116 poz. 1203, z 2005 r. Nr 172 poz. 1441 i Nr 175 poz. 1457, z 2006 r. Nr 17 poz. 128 i Nr 181 poz. 1337, z 2007 r. Nr 48 poz. 327, Nr 138 poz. 974 i Nr 173 poz. 1218, z 2008 r. Nr 180 poz. 1111 i Nr 223 poz. 1458, z 2009 r. Nr 52 poz. 420 i Nr 157 poz. 1241, z 2010 r. Nr 28 poz. 143 i Nr 106 poz. 675, z 2011 r. Nr 21 poz. 113, Nr 117 poz. 679 i Nr 134 poz. 777) oraz art. 5 ust. 1 i art. 7 ust. 3 ustawy z dnia 12 stycznia 1991 r. o podatkach i opłatach lokalnych (t.j. Dz. U. z 2006 r. Nr 121, poz. 844 z późn. zm.), w związku z obwieszczeniem Ministra Finansów z dnia 2 sierpnia 2011 r. w sprawie górnych granic stawek kwotowych podatków i opłat lokalnych w 2012 r. (Mon. Pol. Nr 95, poz. 961) - Rada Miejska w Miastku uchwała, co następuje:

§ 1

Ustala się stawki podatku od nieruchomości obowiązujące na terenie Gminy Miastko w wysokości:

1. od gruntów:
 - a) związanych z prowadzeniem działalności gospodarczej, bez względu na sposób zakwalifikowania w ewidencji gruntów - 0,77 zł od 1 m² powierzchni użytkowej,
 - b) pod jeziorami, zajętych na zbiorniki wodne retencyjne lub elektrowni wodnych - 4,25 zł od 1 ha powierzchni,
 - c) pozostałych, w tym: zajętych na prowadzenie odpłatnej statutowej działalności pożytku publicznego przez organizacje pożytku publicznego - 0,24 zł od 1 m² powierzchni.
2. od budynków lub ich części:
 - a) mieszkalnych - 0,60 zł od 1 m² powierzchni użytkowej,
 - b) związanych z prowadzeniem działalności gospodarczej oraz od budynków mieszkalnych lub ich części zajętych na prowadzenie działalności gospodarczej - 19,60 zł od 1 m² powierzchni użytkowej,
 - c) zajętych na prowadzenie działalności gospodarczej w zakresie obrotu kwalifikowanym materiałem siewnym - 10,00 zł od 1 m² powierzchni użytkowej,

d) zajętych na prowadzenie działalności gospodarczej w zakresie udzielania świadczeń zdrowotnych - 4,45 zł od 1 m² powierzchni użytkowej,

e) pozostałych, w tym: zajętych na prowadzenie odpłatnej statutowej działalności pożytku publicznego przez organizacje pożytku publicznego - 7,00 zł od 1 m² powierzchni użytkowej.

3. od budowli - 2% ich wartości, określonej na podstawie art. 4 ust. 1 pkt i ust. 3-7 ustawy o podatkach i opłatach lokalnych.

§ 2

Zwalnia się z podatku od nieruchomości:

1. pomieszczenia gospodarcze (z wyłączeniem garaży) będące w wyłącznym posiadaniu emerytów i rencistów, których dochody łączne nie przekraczają kwoty 850,- zł (brutto) na osobę w rodzinie - pod warunkiem, że nie są związane z jakąkolwiek działalnością gospodarczą,
2. budynki, budowle oraz grunty wykorzystywane przez instytucje w celu realizacji zadań gminy w zakresie pomocy społecznej, działalności kulturalnej, upowszechniania kultury fizycznej i sportu oraz publicznej ochrony przeciwpożarowej - z wyjątkiem części związanych z prowadzeniem działalności gospodarczej.

§ 3

Traci moc uchwała Nr 90/V/2008 Rady Miejskiej w Miastku z dnia 21 listopada 2008 r. w sprawie podatku od nieruchomości w Gminie Miastko.

§ 4

Wykonanie uchwały powierza się Burmistrzowi Miastka.

§ 5

1. Uchwała wchodzi w życie po upływie 14 dni od dnia ogłoszenia w Dzienniku Urzędowym Województwa Pomorskiego z mocą obowiązującą od 1 stycznia 2012 r.

2. Uchwała podlega też publikacji w Biuletynie Informacji Publicznej oraz na tablicach ogłoszeń Urzędu Miejskiego w Miastku.

Przewodniczący
Rady Miejskiej w Miastku
Tomasz Borowski

3765

UCHWAŁA Nr 105/VI/2011
Rady Miejskiej w Miastku
z dnia 25 listopada 2011 r.

w sprawie opłaty targowej w Gminie Miastko.

Na podstawie art. 18 ust. 2 pkt 8 ustawy z dnia 8 marca 1990 r. o samorządzie gminnym (t.j. Dz. U. z 2001 r. Nr 142, poz. 1591, zm.: Dz. U. z 2002 r. Nr 23 poz. 220, Nr 62 poz. 558, Nr 113 poz. 984, Nr 153 poz. 1271 i Nr 214 poz. 1806, z 2003 r. Nr 80 poz. 717 i Nr 162 poz. 1568, z 2004 r. Nr 102 poz. 1055 i Nr 116 poz. 1203, z 2005 r. Nr 172 poz. 1441 i Nr 175 poz. 1457, z 2006 r. Nr 17 poz. 128 i Nr 181 poz. 1337, z 2007 r. Nr 48 poz. 327, Nr 138 poz. 974 i Nr 173 poz. 1218, z 2008 r. Nr 180 poz. 1111 i Nr 223 poz. 1458, z 2009 r. Nr 52 poz. 420 i Nr 157 poz. 1241, z 2010 r. Nr 28 poz. 143 i Nr 106 poz. 675, z 2011 r. Nr 21 poz. 113, Nr 117 poz. 679 i Nr 134 poz. 777) oraz art. 19 pkt 1a i 2 ustawy z dnia 12 stycznia 1991r. o podatkach i opłatach lokalnych (t.j. Dz. U. z 2006 r. Nr 121, poz. 844 z późn. zm.), w związku z obwieszczeniem Ministra Finansów z dnia 2 sierpnia 2011 r. w sprawie górnych granic stawek kwotowych podatków i opłat lokalnych w 2012 r. (Mon. Pol. Nr 95, poz. 961) Rada Miejska w Miastku uchwala, co następuje:

§ 1

Ustala się stawki opłaty targowej, obowiązujące na terenie Gminy Miastko w wysokości:

- 1) za prowadzenie handlu z ręki, koszów, stoisk, tzw. „szczęk” i wozów konnych - 18,00 zł dziennie,
- 2) za prowadzenie handlu z pojazdów samochodowych i przyczep - 36,00 zł dziennie,

§ 2

1. Pobór opłaty targowej następuje w drodze inkasa lub w kasie Urzędu Miejskiego w Miastku.
2. Na inkasenta opłaty targowej na terenie administracyjnym miasta Miastka wyznacza się p. Wioletę Rymon Lipińską, która z zainkasowanych wpłat na bieżąco

rozlicza się w kasie U.M.

3. Inkaso opłaty targowej na terenie wiejskim powierza się sołtysom, którzy z zebranych opłat rozliczają się w Urzędzie Miejskim w terminach kwartalnych rozliczeń wszystkich innych inkasowanych podatków lokalnych.
4. Wynagrodzenie prowizyjne za inkaso opłaty targowej ustala się w wysokości 20% zebranych wpłat - płatne na koniec każdego miesiąca w mieście, a kwartalnie - z terenu wiejskiego.

§ 3

Traci moc uchwała Nr 92/V/2008 Rady Miejskiej w Miastku z dnia 21 listopada 2008 r. w sprawie opłaty targowej w Gminie Miastko i zmieniająca ją uchwała Nr 95/VI/2011 Rady Miejskiej w Miastku z dnia 30 września 2011 r.

§ 4

Wykonanie uchwały powierza się Burmistrzowi Miastka.

§ 5

1. Uchwała wchodzi w życie po upływie 14 dni od dnia ogłoszenia w Dzienniku Urzędowym Województwa Pomorskiego, z mocą obowiązującą od 1 stycznia 2012 r.
2. Uchwała podlega też publikacji w Biuletynie Informacji Publicznej oraz na tablicach ogłoszeń Urzędu Miejskiego w Miastku.

Przewodniczący
Rady Miejskiej w Miastku
Tomasz Borowski

3766

UCHWAŁA Nr 106/VI/2011
Rady Miejskiej w Miastku
z dnia 25 listopada 2011 r.

w sprawie podatku od środków transportowych w Gminie Miastko.

Na podstawie art. 18 ust. 2 pkt 8 ustawy z dnia 8 marca 1990 r. o samorządzie gminnym (t.j. Dz. U. z 2001 r. Nr 142, poz. 1591, zm.: Dz. U. z 2002 r. Nr 23 poz. 220, Nr 62 poz. 558, Nr 113 poz. 984, Nr 153 poz. 1271 i Nr 214 poz. 1806, z 2003 r. Nr 80 poz. 717 i Nr 162 poz. 1568, z 2004 r. Nr 102 poz. 1055 i Nr 116 poz. 1203, z 2005 r. Nr 172 poz. 1441 i Nr 175 poz. 1457, z 2006 r. Nr 17 poz. 128 i Nr 181 poz. 1337, z 2007 r. Nr 48 poz. 327, Nr 138 poz. 974 i Nr 173 poz. 1218, z 2008 r. Nr 180 poz. 1111 i Nr 223 poz. 1458, z 2009 r. Nr 52 poz. 420 i Nr 157 poz. 1241, z 2010 r. Nr 28 poz. 143 i Nr 106 poz. 675, z 2011 r. Nr 21 poz. 113, Nr 117 poz. 679 i Nr 134 poz. 777) oraz art. 10 ust. 1 - 3 i art. 12 ust. 4 ustawy z dnia 12 stycznia 1991r. o podatkach i opłatach lokalnych (t.j. Dz. U. z 2006 r. Nr 121, poz. 844 ze zm.), w związku z obwieszczeniem Ministra Finansów z dnia 2 sierpnia 2011 r. w sprawie górnych granic stawek

kwotowych podatków i opłat lokalnych w 2012 r. (Mon. Pol. Nr 95, poz. 961) oraz obwieszczeniem Ministra Finansów z dnia 20 października 2011 r. w sprawie stawek podatku od środków transportowych obowiązujących w 2012 r. (Mon. Pol. Nr 95, poz. 962) Rada Miejska w Miastku uchwala, co następuje:

§ 1

Ustala się roczne stawki podatku od środków transportowych, obowiązujące w Gminie Miastko - w wysokości:

- 1) od samochodów ciężarowych o dopuszczalnej masie całkowitej pojazdu:
 - a) powyżej 3,5 tony do 5,5 tony włącznie - 430,- zł,
 - b) powyżej 5,5 tony do 9 ton włącznie - 845,- zł,
 - c) powyżej 9 ton, ale poniżej 12 ton - 1280,- zł;
- 2a) od samochodów ciężarowych - z zawieszeniem

- pneumatycznym lub zawieszeniem uznanym za równoważne:
- a) o liczbie osi - dwie i dopuszczalnej masie całkowitej pojazdu:
 - od 12 ton do poniżej 15 ton - 1740,- zł,
 - od 15 ton wzwyż - 1.850,- zł;
 - b) o liczbie osi - trzy i dopuszczalnej masie całkowitej pojazdu:
 - od 12 ton do poniżej 19 ton - 1650,- zł,
 - od 19 ton do poniżej 23 ton - 1910,- zł,
 - od 23 ton wzwyż - 2130,- zł;
 - c) o liczbie osi - cztery lub więcej i dopuszczalnej masie całkowitej pojazdu:
 - od 12 ton do poniżej 27 ton - 1910,- zł,
 - od 27 ton do poniżej 29 ton - 2145,- zł,
 - od 29 ton wzwyż - 2520,- zł;
- 2b) od samochodów ciężarowych - z innym systemem zawieszenia osi jezdnych:
- a) o liczbie osi - dwie i dopuszczalnej masie całkowitej pojazdu:
 - od 12 ton do poniżej 15 ton - 1840,- zł,
 - od 15 ton wzwyż - 2275,- zł,
 - b) o liczbie osi - trzy i dopuszczalnej masie całkowitej pojazdu:
 - od 12 ton do poniżej 19 ton - 1805,- zł,
 - od 19 ton do poniżej 23 ton - 2130,- zł,
 - od 23 ton wzwyż - 2380,- zł,
 - c) o liczbie osi - cztery lub więcej i dopuszczalnej masie całkowitej pojazdu:
 - od 12 ton do poniżej 27 ton - 2145,- zł,
 - od 27 ton do poniżej 29 ton - 2520,- zł,
 - od 29 ton wzwyż - 2735,- zł;
- 3) od ciągników siodłowych i balastowych, przystosowanych do używania łącznie z naczepą lub przyczepą, o dopuszczalnej masie całkowitej zespołu pojazdów:
- a) od 3,5 tony do 5,5 tony włącznie - 600,- zł,
 - b) powyżej 5,5 tony do 9 ton włącznie - 995,- zł,
 - c) powyżej 9 ton, ale poniżej 12 ton - 1410,- zł;
- 4a) od ciągników siodłowych i balastowych - jak w punkcie 3 z zawieszeniem pneumatycznym lub zawieszeniem uznanym za równoważne:
- a) o liczbie osi - dwie i dopuszczalnej masie całkowitej zespołu pojazdów:
 - od 12 ton do poniżej 31 ton - 1505,- zł,
 - od 31 ton do 36 ton włącznie - 2025,- zł,
 - powyżej 36 ton - 2375,- zł,
 - b) o liczbie osi - trzy i dopuszczalnej masie całkowitej zespołu pojazdów:
 - od 12 ton do 36 ton włącznie - 1920,- zł,
 - powyżej 36 ton, a mniej niż 40 ton - 2270,- zł,
 - od 40 ton wzwyż - 2570,- zł;
- 4b) od ciągników siodłowych i balastowych - jak w punkcie 3 z innym systemem zawieszenia osi jezdnych:
- a) o liczbie osi - dwie i dopuszczalnej masie całkowitej zespołu pojazdów:
 - od 12 ton do poniżej 31 ton - 1725,- zł,
 - od 31 ton do 36 ton włącznie - 2160,- zł,
 - powyżej 36 ton - 2695,- zł,
 - b) o liczbie osi - trzy i dopuszczalnej masie całkowitej zespołu pojazdów:
 - od 12 ton do 36 ton włącznie - 2225,- zł,
 - powyżej 36 ton, a mniej niż 40 ton - 2320,- zł,
 - od 40 ton wzwyż - 2845,- zł;
- 5) od przyczep i naczep, które łącznie z pojazdem silnikowym posiadają masę całkowitą od 7 ton i poniżej 12 ton, z wyjątkiem związanych wyłącznie z działalnością rolniczą prowadzoną przez podatnika podatku rolnego - 525,- zł;
- 6a) od przyczep i naczep - jak w punkcie 5 z zawieszeniem pneumatycznym lub zawieszeniem uznanym za równoważne:
- a) o liczbie osi - jedna i dopuszczalnej masie całkowitej zespołu pojazdów:
 - od 12 ton do poniżej 25 ton - 650,- zł,
 - powyżej 25 ton - 715,- zł;
 - b) o liczbie osi - dwie i dopuszczalnej masie całkowitej zespołu pojazdów:
 - od 12 ton do poniżej 33 ton - 905,- zł,
 - od 33 ton do poniżej 38 ton - 1105,- zł,
 - od 38 ton wzwyż - 1490,- zł;
 - c) o liczbie osi - trzy i dopuszczalnej masie całkowitej zespołu pojazdów:
 - od 12 ton do poniżej 38 ton - 1110,- zł,
 - powyżej 38 ton - 1295,- zł;
- 6b) od przyczep i naczep - jak w punkcie 5 z innym systemem zawieszenia osi jezdnych:
- a) o liczbie osi - jedna i dopuszczalnej masie całkowitej zespołu pojazdów:
 - od 12 ton do poniżej 25 ton - 710,- zł,
 - powyżej 25 ton - 780,- zł;
 - b) o liczbie osi - dwie i dopuszczalnej masie całkowitej zespołu pojazdów:
 - od 12 ton do poniżej 33 ton - 1100,- zł,
 - od 33 ton do poniżej 38 ton - 1680,- zł,
 - powyżej 38 ton - 2210,- zł;
 - c) o liczbie osi - trzy i dopuszczalnej masie całkowitej zespołu pojazdów:
 - od 12 ton do poniżej 38 ton - 1435,- zł,
 - powyżej 38 ton - 1680,- zł;
- 7) od autobusów, w zależności od liczby miejsc do siedzenia:
- a) mniejszej niż 30 miejsc - 625,- zł,
 - b) od 30 miejsc wzwyż - 1680,- zł.

§ 2

Dla środków transportowych określonych w § 1. ust. 1, 3 i 7 stawki podatkowe obniża się o 20% (z zaokrągleniem do pełnych złotych) – w przypadku wyposażenia silnika w katalizator lub zasilania paliwem gazowym.

§ 3

Traci moc uchwała Nr 91/V/2008 Rady Miejskiej w Miastku z dnia 21 listopada 2008 r. w sprawie podatku od środków transportowych w Gminie Miastko.

§ 4

Wykonanie uchwały powierza się Burmistrzowi Miastka.

§ 5

1. Uchwała wchodzi w życie po upływie 14 dni od dnia ogłoszenia w Dzienniku Urzędowym Województwa Pomorskiego, z mocą obowiązującą od 1 stycznia 2012 r.
2. Uchwała podlega też publikacji w Biuletynie Informacji Publicznej oraz na tablicach ogłoszeń Urzędu Miejskiego w Miastku.

Przewodniczący
Rady Miejskiej w Miastku
Tomasz Borowski

3767

UCHWAŁA Nr XI/69/2011
Rady Miejskiej w Prabutach
z dnia 9 listopada 2011 r.

w sprawie obniżenia średniej ceny skupu żyta, będącego podstawą obliczania podatku rolnego na terenie Miasta i Gminy Prabuty na 2012 rok.

Na podstawie art. 6 ust. 3 ustawy z dnia 15 listopada 1984 roku o podatku rolnym (jednolity tekst: Dz. U. z 2006 r. Nr 136, poz. 969, zm. Nr 191, poz. 1412, Nr 245, poz. 1775, Nr 259, poz. 1825, z 2007 r. Nr 109, poz. 747, z 2008 r. Nr 116, poz. 730, Nr 237, poz. 1656, z 2009 r. Nr 56, poz. 458, z 2010 r. Nr 96, poz. 620, Nr 226, poz. 1475) oraz art. 40 ust. 1 ustawy z dnia 08 marca 1990 roku o samorządzie gminnym (tekst jednolity: Dz. U. z 2001 r. Nr 142, poz. 1591, zm. z 2002 r. Nr 23, poz. 220, Nr 62, poz. 558, Nr 113, poz. 984, Nr 153, poz. 1271, Nr 214, poz. 1806, z 2003 r. Nr 80, poz. 717, Nr 162, poz. 1568, z 2004 r. Nr 102, poz. 1055, Nr 116, poz. 1203, Nr 167, poz. 1759, z 2005 r. Nr 172, poz. 1441, Nr 175, poz. 1457, z 2006 r. Nr 17, poz. 128, Nr 181, poz. 1337, z 2007 r. Nr 138, poz. 974, Nr 173, poz. 1218, z 2008 r. Nr 180, poz. 1111, Nr 223, poz. 1458, z 2009 r. Nr 52, poz. 420, Nr 157, poz. 1241, z 2010 r. Nr 28, poz. 142, Nr 28, poz. 146, Nr 40, poz. 230, Nr 106, poz. 675, z 2011 r. Nr 21, poz. 113, Nr 117, poz. 679, Nr 134, poz. 777) Rada Miejska w Prabutach uchwala, co następuje:

§ 1

Obniża się średnią cenę skupu żyta, będącego podstawą naliczania podatku rolnego na terenie Miasta i Gminy Prabuty na 2012 rok do kwoty: 63,053 zł za 1 kwintal.

§ 2

Uchwała podlega ogłoszeniu w Dzienniku Urzędowym Województwa Pomorskiego

§ 3

Uchwała wchodzi w życie po upływie 14 dni od dnia ogłoszenia w Dzienniku Urzędowym Województwa Pomorskiego z mocą obowiązującą od 1 stycznia 2012 r.

Przewodniczący
Rady Miejskiej w Prabutach
Henryk Fedoruk

3768

UCHWAŁA Nr XI/70/2011
Rady Miejskiej w Prabutach
z dnia 9 listopada 2011 r.

w sprawie określenia wysokości stawek podatku od nieruchomości.

Na podstawie art. 6 ust. 3 ustawy z dnia 15 listopada 1984 roku o podatku rolnym (jednolity tekst: Dz. U. z 2006 r. Nr 136, poz. 969, zm. Nr 191, poz. 1412, Nr 245, poz. 1775, Nr 259, poz. 1825, z 2007 r. Nr 109, poz. 747, z 2008 r. Nr 116, poz. 730, Nr 237, poz. 1656, z 2009 r. Nr 56, poz. 458, z 2010 r. Nr 96, poz. 620, Nr 226, poz. 1475) oraz art. 40 ust. 1 ustawy z dnia 08 marca 1990 roku o samorządzie gminnym (tekst jednolity: Dz. U. z 2001 r. Nr 142, poz. 1591, zm. z 2002 r. Nr 23, poz. 220, Nr 62, poz. 558, Nr 113, poz. 984, Nr 153, poz. 1271, Nr 214, poz. 1806, z 2003 r. Nr 80, poz. 717, Nr 162, poz. 1568, z 2004 r. Nr 102, poz. 1055, Nr 116, poz. 1203, Nr 167, poz. 1759, z 2005 r. Nr 172, poz. 1441, Nr 175, poz. 1457, z 2006 r. Nr 17, poz. 128, Nr 181, poz. 1337, z 2007 r. Nr 138, poz. 974, Nr 173, poz. 1218, z 2008 r. Nr 180, poz. 1111, Nr 223, poz. 1458, z 2009 r. Nr 52, poz. 420, Nr 157, poz. 1241, z 2010 r. Nr 28, poz. 142, Nr 28, poz. 146, Nr 40, poz. 230, Nr 106, poz. 675, z 2011 r. Nr 21, poz. 113, Nr 117, poz. 679, Nr 134, poz. 777) Rada Miejska w Prabutach uchwala, co następuje:

§ 1

Określa się następujące stawki podatku od nieruchomości obowiązujące na terenie Miasta i Gminy Prabuty:

1. Od gruntów:

- a) związanych z prowadzeniem działalności gospodarczej, bez względu na sposób zakwalifikowania w ewidencji gruntów i budynków od 1 m² powierzchni: 0,84 zł
- b) pod jeziorami, zajętych na zbiorniki wodne reten-

cyjne lub elektrowni wodnych od 1 ha powierzchni: 4,33 zł

- c) zajętych na prowadzenie odpłatnej statutowej działalności pożytku publicznego przez organizację pożytku publicznego od 1 m² powierzchni: 0,43 zł
 - d) pozostałych od 1 m² powierzchni: 0,21 zł
2. Od budynków lub ich części:
- a) mieszkalnych od 1 m² powierzchni użytkowej: 0,70 zł
 - b) związanych z prowadzeniem działalności gospodarczej oraz od budynków mieszkalnych lub ich części zajętych na prowadzenie działalności gospodarczej na terenie miasta Prabuty od 1 m² powierzchni użytkowej: 21,36 zł
 - c) związanych z prowadzeniem działalności gospodarczej oraz od budynków mieszkalnych lub ich części zajętych na prowadzenie działalności gospodarczej na terenie gminy Prabuty z wyłączeniem terenu miasta od 1 m² powierzchni użytkowej: 20,36 zł
 - d) zajętych na prowadzenie działalności gospodarczej w zakresie obrotu kwalifikowanym materiałem siewnym od 1 m² powierzchni użytkowej: 10,24 zł
 - e) związanych z udzielaniem świadczeń zdrowotnych w rozumieniu przepisów o działalności leczniczej, zajętych przez podmioty udzielające tych świadczeń od 1 m² powierzchni użytkowej: 4,45 zł
 - f) gospodarczych służących do celów bytowych od 1 m² powierzchni użytkowej: 4,72 zł
 - g) garaży i pozostałych, w tym zajętych na prowadzenie

odpłatnej statutowej działalności pożytku publicznego przez organizacje pożytku publicznego od 1 m² powierzchni użytkowej: 7,36 zł

3. Od budowli: 2% ich wartości

§ 2

Traci moc uchwała nr LI/289/2010 Rady Miejskiej w Prabutach z dnia 27 października 2010 r. w sprawie określenia wysokości stawek podatku od nieruchomości.

§ 3

Uchwała podlega ogłoszeniu w Dzienniku Urzędowym

Województwa Pomorskiego.

§ 4

Uchwała wchodzi w życie po upływie 14 dni od dnia ogłoszenia w Dzienniku Urzędowym Województwa Pomorskiego, nie wcześniej jednak niż z dniem 1 stycznia 2012 roku.

Przewodniczący
Rady Miejskiej w Prabutach
Henryk Fedoruk

3769

UCHWAŁA Nr XV/226/2011
Rady Miejskiej Rumi
z dnia 24 listopada 2011 r.

zmieniająca uchwałę w sprawie ustalenia opłat za świadczenia przedszkoli prowadzonych przez Gminę Miejską Rumia.

Na podstawie art. 18 ust. 2 pkt 15 i art. 40 ust. 2 pkt 4 ustawy o samorządzie gminnym (Dz. U. z 2001 r. Nr 142, poz. 1591 z późn. zm.) oraz art. 6 ust. 1 pkt 1 i art. 14 ust. 5 i 6 ustawy z dnia 7 września 1991 r. o systemie oświaty (Dz. U. z 2004 r. Nr 256, poz. 2572 z późn. zm.) Rada Miejska Rumi uchwała, co następuje:

§ 1

W Uchwale Nr VI/61/2011 Rady Miejskiej Rumi z dnia 24 lutego 2011 r. w sprawie ustalenia opłat za świadczenia przedszkoli prowadzonych przez Gminę Miejską Rumia § 2 ust. 2 otrzymuje brzmienie: „Koszt jednostkowy za 1 godzinę korzystania dziecka ze świadczeń, o których

mowa w ust. 1, ustala się w wysokości 2,70 zł.”

§ 2

Wykonanie uchwały powierza się Burmistrzowi Miasta.

§ 3

Uchwała wchodzi w życie 14 dni od dnia ogłoszenia w Dzienniku Urzędowym Województwa Pomorskiego, z mocą od 1 stycznia 2012 r.

Wiceprzewodniczący
Rady Miejskiej Rumi
Henryk Grinholc

3770

UCHWAŁA Nr XIII/103/2011
Rady Miejskiej w Skarszewach
z dnia 18 listopada 2011 r.

w sprawie wysokości stawek podatku od nieruchomości na obszarze gminy Skarszewy.

Na podstawie art. 5 ust. 1 ustawy z dnia 12 stycznia 1991 r. o podatkach i opłatach lokalnych¹⁾ (tj. Dz. U. z 2010r. Nr 95, poz. 613; Nr 96, poz. 620; Nr 225, poz. 1461 i Nr 226, poz. 1476 oraz z 2011 r. Nr 102, poz. 584; Nr 112, poz. 654; Nr 171 poz. 1016) art. 18 ust. 2 pkt 8, art. 40 ust. 1, art. 41 ust. 1 ustawy z dnia 8 marca 1990 r. o samorządzie gminnym (tj. Dz. U. z 2001r. Nr 142, poz. 1591 z późniejszymi zmianami) oraz Obwieszczenia Ministra Finansów z dnia 19 października 2011r. w sprawie górnych granic stawek kwotowych podatków i opłat lokalnych w 2012r. (M. P. z 25 października 2011 r. Nr, 95 poz. 961) Rada Miejska w Skarszewach uchwała, co następuje:

§ 1

Ustala się stawki podatku od nieruchomości w wysokości:

1. Od gruntów:

1) związanych z prowadzeniem działalności gospodarczej bez względu na sposób sklasyfikowania

w ewidencji gruntów i budynków – od 1 m² powierzchni 0,75 zł

2) pod jeziorami, zajętych na zbiorniki wodne retencyjne lub elektrowni wodnych – od 1 ha powierzchni 4,33 zł

3) przeznaczonych oraz wykorzystywanych na cele rekreacyjne/letniskowe/- od 1 m² powierzchni 0,27 zł

4) zajętych na prowadzenie odpłatnej statutowej działalności pożytku publicznego przez organizacje pożytku publicznego – od 1 m² powierzchni 0,20 zł

5) pozostałych – od 1 m² powierzchni 0,22 zł

2. Od budynków lub ich części:

1) mieszkalnych lub ich części – od 1 m² powierzchni użytkowej 0,66 zł

2) związanych z prowadzeniem działalności gospodarczej oraz od budynków mieszkalnych lub ich części zajętych na prowadzenie działalności gospodarczej – od 1 m² powierzchni użytkowej 17,19 zł

- 3) zajętych na prowadzenie działalności gospodarczej w zakresie obrotu kwalifikowanym materiałem siewnym - od 1 m² powierzchni użytkowej 10,24 zł
 - 4) związanych z prowadzeniem działalności gospodarczej w zakresie udzielania świadczeń zdrowotnych, zajętych przez podmioty udzielające tych świadczeń - od 1 m² powierzchni użytkowej 2,41 zł
 - 5) rekreacyjnych/letniskowych/, garaży, budynków gospodarczych, hangarów i innych budynków lub ich części zlokalizowanych na terenach rekreacyjnych/letniskowych/- od 1 m² powierzchni użytkowej 7,20 zł
 - 6) garaży wolnostojących – 1 m² powierzchni użytkowej 6,22 zł
 - 7) zajętych na prowadzenie odpłatnej statutowej działalności pożytku publicznego przez organizacje pozarządowe – od 1 m² powierzchni użytkowej 4,79 zł
 - 8) pozostałych – od 1 m² powierzchni użytkowej 4,79 zł
3. Od budowli - 2% ich wartości określonej na podstawie art. 4 ust. 1 pkt 3 i ust. 3 – 7 ustawy.

§ 2

Wykonanie uchwały powierza się Burmistrzowi Skar-

szew.

§ 3

Traci moc uchwała Nr LII/409/2010 Rady Miejskiej w Skarszewach z dnia 29 października 2010 r. w sprawie wysokości stawek podatku od nieruchomości na obszarze gminy Skarszewy.

§ 4

Uchwała wchodzi w życie po upływie 14 dni od dnia jej ogłoszenia w Dzienniku Urzędowym Województwa Pomorskiego i ma zastosowanie od 01 stycznia 2012r.

Przewodniczący Rady
Józef Kamiński

- 1) Niniejsza ustawa dokonuje w zakresie swojej regulacji wdrożenia następujących dyrektyw Wspólnot Europejskich:
 - 1) dyrektywy 92/106/EWG z dnia 7 grudnia 1992r. w sprawie ustanowienia wspólnych zasad dla niektórych typów transportu kombinowanego towarów między państwami członkowskimi (Dz. Urz. WE L 368 z 17.12.1992),
 - 2) dyrektywy 1999/62/WE z dnia 17 czerwca 1999r. w sprawie pobierania opłat za użytkowanie niektórych typów infrastruktury przez pojazdy ciężarowe (Dz. Urz. WE L 187 z 20.07.1999).

3771

UCHWAŁA Nr XIII/104/2011
Rady Miejskiej w Skarszewach
z dnia 18 listopada 2011 r.

w sprawie stawek podatku od środków transportowych na obszarze gminy Skarszewy.

Na podstawie art. 10 ust. 1 ustawy z dnia 12 stycznia 1991 r. o podatkach i opłatach lokalnych¹⁾ (Dz. U. z 2010 r. Nr 95, poz. 613 i Nr 96, poz. 620); art. 18 ust. 2 pkt 8, art. 40 ust. 1, art. 41 ust. 1 ustawy z dnia 8 marca 1990 r. o samorządzie gminnym (tj. Dz. U. z 2001r. Nr 142 poz. 1591 z późniejszymi zmianami) oraz Obwieszczenia Ministra Finansów z dnia 19 października 2011 r. w sprawie górnych granic stawek kwotowych podatków i opłat lokalnych w 2012r. (MP Nr 95 poz 961) Rada Miejska w Skarszewach uchwala, co następuje:

§ 1

Określa się następujące stawki podatku od środków transportowych obowiązujące na obszarze Gminy Skarszewy:

- 1) od samochodu ciężarowego, o którym mowa w art. 8 pkt 1 ustawy o podatkach i opłatach lokalnych, o dopuszczalnej masie całkowitej pojazdu:
 - a) powyżej 3,5 tony do 5,5 ton włącznie 737,00 zł
 - b) powyżej 5,5 ton do 9 ton włącznie 1.219,00 zł
 - c) powyżej 9 ton i poniżej 12 ton 1.484,00 zł
- 2) od samochodu ciężarowego, o którym mowa w art. 8 pkt 2 ustawy o podatkach i opłatach lokalnych, o dopuszczalnej masie całkowitej pojazdu równej lub wyższej niż 12 ton w/g załącznika nr 1
- 3) od ciągnika siodłowego i balastowego przystosowanego do używania łącznie z naczepą lub przyczepą, o którym mowa w art. 8 pkt 3 ustawy o podatkach i opłatach lokalnych, o dopuszczalnej masie całkowitej zespołu pojazdów od 3,5 tony i poniżej 12 ton 1.722,00 zł

- 4) od ciągnika siodłowego i balastowego przystosowanego do używania łącznie z naczepą lub przyczepą, o którym mowa w art. 8 pkt 4 ustawy o podatkach i opłatach lokalnych, o dopuszczalnej masie całkowitej zespołu pojazdów: w/g załącznika nr 2
- 5) od przyczepy i naczepy, o których mowa w art. 8 pkt 5 ustawy o podatkach i opłatach lokalnych, które łącznie z pojazdem silnikowym posiadają dopuszczalną masę całkowitą od 7 ton i poniżej 12 ton (z wyjątkiem związanych wyłącznie z działalnością rolniczą prowadzoną przez podatnika podatku rolnego) 633,00 zł
- 6) od przyczepy i naczepy, o których mowa w art. 8 pkt 6 ustawy o podatkach i opłatach lokalnych, (z wyjątkiem związanych wyłącznie z działalnością rolniczą prowadzoną przez podatnika podatku rolnego), które łącznie z pojazdem silnikowym posiadają dopuszczalną masę całkowitą: w/g załącznika nr 3
- 7) od autobusów, o których mowa w art. 8 pkt 7 ustawy o podatkach i opłatach lokalnych, o ilości miejsc do siedzenia
 - a) mniejszej niż 30 miejsc 1.257,00 zł
 - b) równej lub wyższej niż 30 miejsc 1.735,00 zł

§ 2

Wykonanie uchwały powierza się Burmistrzowi Skarszew.

§ 3

Traci moc uchwała Nr LII/408/2010 Rady Miejskiej w Skarszewach z dnia 29 października 2010 roku w sprawie stawek podatku od środków transportowych.

§ 4

Uchwała w sprawie stawek podatku od środków transportowych podlega ogłoszeniu w Dzienniku Urzędowym Województwa Pomorskiego i wchodzi w życie z dniem 1 stycznia 2012 r.

Przewodniczący Rady
Józef Kamiński

- 1) Niniejsza ustawa dokonuje w zakresie swojej regulacji wdrożenia następujących dyrektyw Wspólnot Europejskich:
- 1) dyrektywy 92/106/EWG z dnia 7 grudnia 1992r. w sprawie ustanowienia wspólnych zasad dla niektórych typów transportu kombinowanego towarów między państwami członkowskimi (Dz. Urz. WE L 368 z 17.12.1992),
 - 2) dyrektywy 1999/62/WE z dnia 17 czerwca 1999r. w sprawie pobierania opłat za użytkowanie niektórych typów infrastruktury przez pojazdy ciężarowe (Dz. Urz. WE L 187 z 20.07.1999).

Załącznik Nr 1 do Uchwały Nr XIII/104/2011

Rady Miejskiej w Skarszewach

z dnia 18 listopada 2011 r.

Wysokość rocznych stawek podatku od środków transportowych od samochodu ciężarowego o dopuszczalnej masie całkowitej równej lub wyższej niż 12 ton

Liczba osi i dmc (w tonach)		Stawka podatku (w złotych)	
nie mniej niż	mniej niż	oś jezdna z zawieszeniem pneumatycznym lub uznanym za równoważne	inne systemy zawieszenia osi jezdnych
1	2	3	4
Dwie osie			
12	15	1.497	1.604
15		1.604	2.374
Trzy osie			
12	23	1.497	1.604
23		1.604	2.630
Cztery osie i więcej			
12	27	1.604	1.818
27		1.818	2.673

Załącznik Nr 2 do Uchwały Nr XIII/104/2011

Rady Miejskiej w Skarszewach

z dnia 18 listopada 2011 r.

Wysokość rocznych stawek podatku od środków transportowych od ciągnika siodłowego i balastowego przystosowanego do używania łącznie z naczepą lub przyczepą o dopuszczalnej masie całkowitej zespołu pojazdów równej lub wyższej niż 12 ton

Liczba osi i dmc zespołu pojazdów ciągnik siodłowy + naczepa, ciągnik balastowy + przyczepa		Stawka podatku (w złotych)	
nie mniej niż	mniej niż	oś jezdna z zawieszeniem pneumatycznym lub uznanym za równoważne	inne systemy zawieszenia osi jezdnych
1	2	3	4
Dwie osie			
12	31	2.139	2.299
31		2.299	2.299
Trzy osie			
12	40	2.139	2.299
40		2.299	2.660

Załącznik Nr 3 do Uchwały Nr XIII/104/2011

Rady Miejskiej w Skarszewach

z dnia 18 listopada 2011 r.

Wysokość rocznych stawek podatku od środków transportowych od przyczepy i naczepy, które łącznie z pojazdem silnikowym posiadają dopuszczalną masę całkowitą równą lub wyższą niż 12 ton (z wyjątkiem związanych wyłącznie z działalnością rolniczą prowadzoną przez podatnika podatku rolnego)

Liczba osi i dmc zespołu pojazdów ciągnik siodłowy + naczepa, ciągnik balastowy + przyczepa		Stawka podatku (w złotych)	
nie mniej niż	mniej niż	oś jezdna z zawieszeniem pneumatycznym lub uznanym za równoważne	inne systemy zawieszenia osi jezdnych
1	2	3	4
Jedna oś			
12	25	1.016	1.070
25		1.070	1.176

Dwie osie			
12	33	1.016	1.070
33	36	1.070	1.496
36	38	1.496	1.604
38		1.604	1.925
Trzy osie			
12	36	1.016	1.283
36		1.283	1.818

3772

UCHWAŁA Nr XIII/105/2011
Rady Miejskiej w Skarszewach
z dnia 18 listopada 2011 r.

w sprawie obniżenia cen skupu żyta przyjmowanej jako podstawa do obliczenia podatku rolnego za 2012 rok na obszarze Gminy Skarszewy w sprawie obniżenia cen skupu żyta przyjmowanej jako podstawa do obliczenia podatku rolnego za 2012 rok na obszarze Gminy Skarszewy.

Na podstawie art. 18 ust. 2 pkt 8, art. 40 ust. 1, art. 41 ust. 1 ustawy z dnia 8 marca 1990 r. o samorządzie gminnym (tj. Dz. U. z 2001r. Nr 142, poz. 1591 z późniejszymi zmianami) w związku z art. 6 ust. 3 ustawy z dnia 15 listopada 1984 roku o podatku rolnym (Dz. U. z 2006r. Nr 136, poz. 969 z późniejszymi zmianami) oraz w związku z Komunikatem Prezesa Głównego Urzędu Statystycznego z dnia 19 października 2011r. w sprawie średniej ceny skupu żyta za okres pierwszych trzech kwartałów 2011 roku (M.P. Nr 95, poz. 969 z dnia 25 października 2011r.) Rada Miejska w Skarszewach uchwala, co następuje:

§ 1

Obniża się średnią cenę skupu żyta ustaloną na podstawie Komunikatu Prezesa Urzędu Statystycznego z dnia 19 października 2011r. w sprawie średniej ceny skupu żyta za okres pierwszych trzech kwartałów 2011 roku (M.P. Nr

95, poz. 969 z dnia 25 października 2011r.) przyjmowanej jako podstawa obliczenia podatku rolnego na 2012 rok z kwoty 74,18 zł za 1 q do kwoty 55,80 zł za 1 q.

§ 2

Wykonanie uchwały powierza się Burmistrzowi Skarszew.

§ 3

Uchwała wchodzi w życie po upływie 14 dni od dnia jej ogłoszenia w Dzienniku Urzędowym Województwa Pomorskiego i ma zastosowanie na rok podatkowy 2012 rok.

Przewodniczący Rady
Józef Kamiński

3773

UCHWAŁA Nr XIII/106/2011
Rady Miejskiej w Skarszewach
z dnia 18 listopada 2011 r.

w sprawie określenia wzorów formularzy niezbędnych do wymiaru i poboru w zakresie podatku od nieruchomości, podatku rolnego i podatku leśnego.

Na podstawie art. 18 ust. 2 pkt 8 ustawy z dnia 8 marca 1990 roku o samorządzie gminnym/tekst jednolity Dz. U. z 2001 roku nr 142, poz. 1591 z późniejszymi zmianami/, art. 6 ust. 13 ustawy z dnia 12 stycznia 1991 roku o podatkach i opłatach lokalnych/jednolity tekst Dz. U. z 2010 nr 95, poz. 613 z póź.zm./art. 6a, ust. 11 ustawy z dnia 15 listopada 1984 roku o podatku rolnym/jednolity tekst Dz. U. z 2006r. nr 136, poz. 969 z późn. zm./art. 6 ust. 9 ustawy z dnia

30 października 2002 roku o podatku leśnym (Dz. U. z 2000r. nr 200, poz. 1682) Rada Miejska w Skarszewach uchwala, co następuje:

§ 1

W zakresie podatku od nieruchomości określa się następujące formularze:

1) wzór informacji w sprawie podatku od nieruchomości

mości/IN-1/stanowiący załącznik nr 1 do niniejszej uchwały,

- 2) wzór deklaracji na podatek od nieruchomości/DN-1/ stanowiący załącznik nr 2 do niniejszej uchwały.
- 3) wzór dane o zwolnieniach podatkowych w podatku rolnym/ZR-1/B/stanowiący załącznik nr 6 do niniejszej uchwały.

§ 2

W zakresie podatku rolnego określa się następujące formularze:

- 1) wzór informacji w sprawie podatku rolnego/IR-1/ stanowiący załącznik nr 4 do niniejszej uchwały,
- 2) wzór deklaracji na podatek rolny/DR-1/stanowiący załącznik nr 5 do niniejszej uchwały.
- 3) wzór dane o zwolnieniach podatkowych w podatku rolnym/ZR-1/B/stanowiący załącznik nr 6 do niniejszej uchwały.

§ 3

W zakresie podatku leśnego określa się następujące formularze:

- 1) wzór informacji w sprawie podatku leśnego/IL-1/ stanowiący załącznik nr 7 do niniejszej uchwały,
- 2) wzór deklaracji na podatek leśny/DL-1/stanowiący

załącznik nr 8 do niniejszej uchwały.

§ 4

Wzór informacji w sprawie podatków pobieranych w formie łącznego zobowiązania pieniężnego/Ł-1/stanowiący załącznik nr 9 do niniejszej uchwały.

§ 5

Wykonanie uchwały powierza się Burmistrzowi Skarszew.

§ 6

Traci moc uchwała Nr XXXVIII/345/2005 z dnia 12 lipca 2005 roku w sprawie określenia wzorów formularzy niezbędnych do wymiaru i poboru podatku w zakresie podatku od nieruchomości, podatku rolnego i podatku leśnego.

§ 7

Uchwała wchodzi w życie po upływie 14 dni od daty ogłoszenia w Dzienniku Urzędowym Woj. Pomorskiego, z mocą obowiązującą od 1 stycznia 2012 r.

Przewodniczący Rady
Józef Kamiński

Załącznik nr 1 do Uchwały Rady Miejskiej w Skarszewach nr XIII /106/11 z 18.11.2011r.

IN-1 INFORMACJA W SPRAWIE PODATKU OD NIERUCHOMOŚCI

Rok.....			
<p>Podstawa prawna: Ustawa z dnia 12 stycznia 1991 r. o podatkach i opłatach lokalnych (tekst jedn. Dz. U. z 2010r. Nr 95, poz. 613 z późn. zm.)</p> <p>Składający: Formularz przeznaczony dla osób fizycznych będących właścicielami nieruchomości lub obiektów budowlanych, posiadaczami samoistnymi nieruchomości lub obiektów budowlanych, użytkownikami wieczystymi gruntów, posiadaczami nieruchomości lub ich części albo obiektów budowlanych lub ich części, stanowiących własność Skarbu Państwa lub jednostki samorządu terytorialnego</p> <p>Termin składania: W terminie 14 dni od zaistnienia okoliczności mających wpływ na powstanie, wysokość bądź wygaśnięcie obowiązku podatkowego</p>			
A. MIEJSCE SKŁADANIA FORMULARZA		strona internetowa : www.bip.skarszewy.pl	
1. URZĄD MIEJSKI w Skarszewach, Pl. Gen. J. Hallera 18, 83 – 250 Skarszewy tel. 058 588-22-01 (wew.12)			
B. DANE PODATNIKA			
B.1. DANE IDENTYFIKACYJNE PODATNIKA			
2. Tytuł prawny podatnika (właściwe podkreślić) właściciel (WL) posiadacz samoistny (PS) użytkownik wieczysty (UW) posiadacz zależny (PZ)			
3. Nazwisko, imiona			
4. Imiona rodziców			
5-6. Identyfikator podatkowy PESEL / NIP			
B.2 ADRES ZAMIESZKANIA PODATNIKA			
7. Kraj	10. Gmina	13. Ulica	
8. Województwo	11. Miejscowość	14. Nr domu / lokalu	
9. Powiat	12. Kod pocztowy	15. Poczta	
B.3 DANE IDENTYFIKACYJNE WSPÓŁWŁAŚCICIELA			
16. Nazwisko, imiona			
17. Imiona rodziców			
18-19. Identyfikator podatkowy PESEL / NIP			
B.4 ADRES ZAMIESZKANIA WSPÓŁWŁAŚCICIELA			
20. Kraj	23. Gmina	26. Ulica	
21. Województwo	24. Miejscowość	27. Nr domu / lokalu	
22. Powiat	25. Kod pocztowy	28. Poczta	
C. OBOWIĄZEK ZŁOŻENIA INFORMACJI			
Podatnik ma obowiązek złożenia wraz z korektą informacji, pisemnego uzasadnienia przyczyny korekty – art. 81 ustawy Ordynacja podatkowa			
29. Okoliczności powodujące obowiązek złożenia informacji (właściwe podkreślić) powstanie obowiązku podatkowego wygaśnięcie obowiązku podatkowego zmiana wykorzystania przedmiotu opodatkowania korekta uprzednio złożonej informacji			
D. DANE DOTYCZĄCE PRZEDMIOTÓW OPODATKOWANIA			
30. Data nabycia / wydzierżawienia / sprzedaży nieruchomości / dokonania zmian (niepotrzebne skreślić)/...../.....			
31-39. Miejsce położenia przedmiotu opodatkowania	Nr działek	Powierzchnia gruntów	Nr KW

E. DANE DOTYCZĄCE PRZEDMIOTU OPODATKOWANIA			
E.1 POWIERZCHNIA GRUNTÓW			
1. Związanych z prowadzeniem działalności gospodarczej, bez względu na sposób zakwalifikowania w ewidencji gruntów i budynków	40m ²	
2. Pod jeziorami, zajętych na zbiorniki wodne retencyjne lub elektrowni wodnych	41m ²	
3. Grunty letniskowe	42 m ²	
4. Pozostałe grunty	43m ²	
E.2. POWIERZCHNIA UŻYTKOWA BUDYNKÓW LUB ICH CZĘŚCI /**			
BUDYNKI MIESZKALNE I ICH CZĘŚCI	wysokości od 1,40m-2,20m (zaliczyć 50% powierzchni)	o wysokości powyżej 2,20m	Łączna suma metrów
1. Budynki mieszkalne i ich części	44m ²	45m ²	46m ²
2. Budynki mieszkalne i ich części zajęte na prowadzenie działalności gospodarczej	47m ²	48m ²	49m ²
BUDYNKI NIEMIESZKALNE I ICH CZĘŚCI			
1. Budynki lub ich części zajęte na prowadzenie działalności gospodarczej	50m ²	51m ²	52m ²
2. Zajęte na prowadzenie działalności gospodarczej w zakresie obrotu kwalifikowanym materiałem siewnym	53m ²	54m ²	55m ²
3. Związane z prowadzeniem działalności gospodarczej w zakresie udzielania świadczeń zdrowotnych, zajętych przez podmioty udzielające tych świadczeń	56m ²	57m ²	58m ²
4. Budynki letniskowe	59m ²	60m ²	61m ²
5. Garaże wolnostojące	62m ²	63m ²	64m ²
6. Budynki pozostałe	65m ²	66m ²	67m ²
* Do powierzchni użytkowej budynku lub jego części należy zaliczyć powierzchnię mierzoną, po wewnętrznej długości ścian na wszystkich kondygnacjach z wyjątkiem klatek schodowych i szypów dźwigowych. Za kondygnację uważa się również garaże podziemne, piwnice, sutereny i poddasza użytkowe			
E.3. Budowle			
1. Wartość budowli			68zł
F. OŚWIADCZENIE I PODPIS PODATNIKA / OSOBY REPREZENTUJĄCEJ PODATNIKA			
Oświadczam, że są mi znane przepisy Kodeksu karnego skarbowego o odpowiedzialności za podanie danych niezgodnych z rzeczywistością			
⁶⁹ Imię		⁹⁰ Nazwisko	
⁷¹ Data wypełnienia, nr telefonu		⁷² Podpis (pieczęć) podatnika, osoby reprezentującego podatnika:	
G. ADNOTACJE ORGANU PODATKOWEGO			
⁷³ Uwagi organu podatkowego:			

Załącznik nr 2 Do Uchwały Rady Miejskiej w Skarszewach Nr XIII/106/11 z dn. 18.11.2011r.

DN – 1

DEKLARACJA NA PODATEK OD NIERUCHOMOŚCI

Rok

Podstawa prawna: Ustawa z dnia 12 stycznia 1991 r. o podatkach i opłatach lokalnych, tekst jedn. Dz. U. z 2010 r. Nr 95, poz. 613 ze zm.).
Składający: Formularz przeznaczony dla osób prawnych, jednostek organizacyjnych oraz spółek nie mających osobowości prawnej będących właścicielami nieruchomości lub obiektów budowlanych, posiadaczami nieruchomości lub obiektów budowlanych, użytkownikami wieczystymi gruntów, posiadaczami nieruchomości lub ich części albo obiektów budowlanych lub ich części, stanowiących własność Skarbu Państwa lub jednostki samorządu terytorialnego oraz dla osób fizycznych będących współwłaścicielami lub współ-posiadaczami z osobami prawnymi, bądź z innymi jednostkami organizacyjnymi nie posiadającymi osobowości prawnej lub z spółkami nie posiadającymi osobowości prawnej, z wyjątkiem osób tworzących wspólnotę mieszkaniową.
Termin składania: Do 15 stycznia każdego roku podatkowego lub w terminie 14 dni od zaistnienia okoliczności mających wpływ na powstanie bądź wygaśnięcie obowiązku podatkowego.

A. MIEJSCE SKŁADANIA DEKLARACJI strona internetowa : www.bip.skarszewy.pl

1. URZĄD MIEJSKI w Skarszewach, Pl. Gen. Hallera 18, 83 – 250 Skarszewy, nr tel. 058 588 22 01
2. NIP Gminy : 592-20-56-164
3. Nr konta BS Oddz. Skarszewy 8183400010100014320000005

B. DANE SKŁADAJĄCEGO DEKLARACJĘ

B.1 DANE IDENTYFIKACYJNE

4. Rodzaj składającego deklarację (zaznaczyć właściwą kratkę)
 - 1. osoba fizyczna
 - 2. osoba prawna
 - 3. jednostka organizacyjna nie posiadająca osobowości prawnej
 - 4. spółka nie mająca osobowości prawnej
5. Rodzaj własności (zaznaczyć właściwą kratkę)
 - 1. właściciel
 - 2. współwłaściciel
 - 3. posiadacz samoistny
 - 4. użytkownik wieczysty
6. Nazwa pełna / Nazwisko, imiona, data urodzenia
7. Nazwa skrócona / imię ojca, imię matki
8. Identyfikator REGON / Numer PESEL
9. Numer NIP
10. Numer PKD (działalności wiodącej)

B.2 ADRES SIEDZIBY / ADRES ZAMIESZKANIA

- | | | |
|-----------------|------------------|-------------------------------|
| 11. Kraj | 12. Województwo | 13. Powiat |
| 14. Gmina | 15. Ulica | 16. Numer domu / Numer lokalu |
| 17. Miejscowość | 18. Kod pocztowy | 19. Poczta |

C. OKOLICZNOŚCI ZŁOŻENIA DEKLARACJI

20. Okoliczności powodujące konieczność złożenia deklaracji (zaznaczyć właściwą kratkę)
 - 1. deklaracja na dany rok
 - 2. korekta deklaracji rocznej (data korekty).....
 - 3. wygaśnięcie obowiązku podatkowego (data).....
 - 4. powstanie obowiązku podatkowego w trakcie roku (data).....
 - 5. zmiana miejsca zamieszkania lub siedziby

D. DANE DOTYCZĄCE PRZEDMIOTÓW OPODATKOWANIA

21/22. Miejsce położenia przedmiotu opodatkowanego	Nr działek	Powierzchnia gruntów	Nr KW

*Uwaga! dotyczy poz. 21 i 22: w przypadku posiadania przez podatnika dużej ilości przedmiotów opodatkowania należy sporządzić załącznik z podaniem: adresu nieruchomości, nr księgi wieczystej, numerów działek, numerów budynków oraz lokali .

**E. DANE DOTYCZĄCE PRZEDMIOTU OPODATKOWANIA
PODATKIEM OD NIERUCHOMOŚCI**

E.1 POWIERZCHNIA GRUNTÓW	Podstawa opodatkowania	Stawka podatku	Kwota podatku w zł
1. Związanych z prowadzeniem działalności gospodarczej, bez względu na sposób zakwalifikowania w ewidencji gruntów i budynków	23m ²	24zł	25zł
2. Pod jeziorami, zajętych na zbiorniki wodne retencyjne lub elektrowni wodnych	26m ²	27zł	28zł
3. Grunty letniskowe	29m ²	30zł	31zł
4. Grunty pozostałe	32m ²	33zł	34zł
E.2. POWIERZCHNIA UŻYTKOWA BUDYNKÓW LUB ICH CZĘŚCI /*/			
BUDYNKI MIESZKALNE I ICH CZĘŚCI	Podstawa opodatkowania	Stawka podatku	Kwota podatku w zł
1. Budynki mieszkalne i ich części o <ul style="list-style-type: none"> • Kondygnacji o wysokości od 1,40 do 2,20 (zaliczyć 50% powierzchni) • Kondygnacji o wysokości powyżej 2,20 	35m ² 36m ²	37zł 38zł	39 zł 40 zł
2. Budynki mieszkalne lub ich części zajęte na prowadzenie działalności gospodarczej o <ul style="list-style-type: none"> • Kondygnacji o wysokości od 1,40 do 2,20 (zaliczyć 50% powierzchni) • Kondygnacji o wysokości powyżej 2,20 	41m ² 42m ²	43 zł 44 zł	45 zł 46 zł
BUDYNKI NIEMIESZKALNE I ICH CZĘŚCI			
1. Budynki lub ich części zajęte na prowadzenie działalności gospodarczej o <ul style="list-style-type: none"> • Kondygnacji o wysokości od 1,40 do 2,20 (zaliczyć 50% powierzchni) • Kondygnacji o wysokości powyżej 2,20 	47m ² 48m ²	49 zł 50 zł	51 zł 52 zł
2. Zajęte na prowadzenie działalności gospodarczej w zakresie obrotu kwalifikowanym materiałem siewnym o <ul style="list-style-type: none"> • Kondygnacji o wysokości od 1,40 do 2,20 (zaliczyć 50% powierzchni) • Kondygnacji o wysokości powyżej 2,20 	53m ² 54m ²	55 zł 56 zł	57 zł 58 zł
3. Związane z prowadzeniem działalności gospodarczej w zakresie udzielania świadczeń zdrowotnych, zajętych przez podmioty udzielające tych świadczeń o <ul style="list-style-type: none"> • Kondygnacji o wysokości od 1,40 do 2,20 (zaliczyć 50% powierzchni) • Kondygnacji o wysokości powyżej 2,20 	59m ² 60m ²	61 zł 62 zł	63 zł 64 zł
4. Budynki letniskowe o <ul style="list-style-type: none"> • Kondygnacji o wysokości od 1,40 do 2,20 (zaliczyć 50% powierzchni) • Kondygnacji o wysokości powyżej 2,20 	65m ² 66m ²	67 zł 68 zł	69 zł 70 zł

5. Garaże wolnostojące o	• Kondygnacji o wysokości od 1,40 do 2,20 (zaliczyć 50% powierzchni)	71	73	75
	• Kondygnacji o wysokości powyżej 2,20	72	74	76
6. Budynki pozostałe o	• Kondygnacji o wysokości od 1,40 do 2,20 (zaliczyć 50% powierzchni)	77	79	81
	• Kondygnacji o wysokości powyżej 2,20	78	80	82

* Do powierzchni użytkowej budynku lub jego części należy zaliczyć powierzchnię mierzoną, po wewnętrznej długości ścian na wszystkich kondygnacjach z wyjątkiem klatek schodowych i szybów dźwigowych. Za kondygnację uważa się również garaże podziemne, piwnice, sutereny i poddasza użytkowe

E.3. Budowle

1. Wartość budowli	83	84	85
--------------------	----------	----------	----------

F. OŚWIADCZENIE I PODPIS PODATNIKA / OSOBY REPREZENTUJĄCEJ PODATNIKA

Oświadczam, że są mi znane przepisy Kodeksu karnego skarbowego o odpowiedzialności za podanie danych niezgodnych z rzeczywistością

88. Imię	89. Nazwisko
90. Data wypełnienia (dd-mm-rrrr), nr telefonu	91. Podpis (pieczęć) podatnika, osoby reprezentującej podatnika

G. ADNOTACJE ORGANU PODATKOWEGO

92. Uwagi organu podatkowego:

Pouczenie

Niniejsza deklaracja stanowi podstawę do wystawienia tytułu wykonawczego, zgodnie

z przepisami ustawy z dnia 17 czerwca 1966 r. o postępowaniu egzekucyjnym w administracji (Dz.U. z 2005 r. Nr 229, poz. 1954 z późn. zm.).

Załącznik nr 3 Do Uchwały Rady Miejskiej w Skarszewach Nr XIII/06/11 z 18.11.2011r

ZN-1/B

DANE O ZWOLNIENIACH PODATKOWYCH W PODATKU OD NIERUCHOMOŚCI

A. PRZEZNACZENIE FORMULARZA			
1. Niniejszy formularz stanowi załącznik do (zaznaczyć właściwy kwadrat)			
<input type="checkbox"/> 1. informacji IN, IR, IL		<input type="checkbox"/> 2. deklaracji DN, DR, DL	
B. DANE PODATNIKA			
Podatnik ma obowiązek złożenia wraz z korektą informacji pisemnego uzasadnienia przyczyny korekty – art. 81 ustawy Ordynacja podatkowa			
2. Tytuł prawny (zaznaczyć właściwy kwadrat)			
<input type="checkbox"/> właściciel <input type="checkbox"/> współwłaściciel <input type="checkbox"/> użytkownik wieczysty <input type="checkbox"/> posiadacz samoistny			
3. Nazwisko/ Pełna nazwa			
4. Pierwsze imię, drugie imię/ Nazwa skrócona			
5. Nr PESEL	6. Nr REGON	7. Nr NIP	
C. DANE DOTYCZĄCE ZWOLNIEŃ PODATKOWYCH WYNIKAJĄCYCH Z USTAWY LUB UCHWAŁ RADY MIEJSKIEJ			
Tytuł prawny zwolnienia	Grunty powierzchnia w m ²	Budynki lub ich części pow. użytkowa w m ²	Budowle wartość w zł
Art. 7 ust. 1 pkt 1 – budowle wchodzące w skład infrastruktury kolejowej w rozumieniu przepisów o transporcie kolejowym oraz zajęte pod nie grunty			
Art. 7 ust. 1 pkt 4 – budynki gospodarcze lub ich części: a) służące wyłącznie działalności leśnej lub rybackiej, b) położone na gruntach gospodarstw rolnych, służące wyłącznie działalności rolniczej, c) zajęte na prowadzenie działów specjalnych produkcji rolnej			
Art. 7 ust. 1 pkt 5 – nieruchomości lub ich części zajęte na potrzeby prowadzenia przez stowarzyszenia statutowej działalności wśród dzieci i młodzieży w zakresie oświaty, wychowania, nauki i techniki, kultury fizycznej i sportu, z wyjątkiem wykorzystywanych do prowadzenia działalności gospodarczej oraz grunty zajęte trwale na obozowiska i bazy wypoczynkowe			
Art. 7 ust. 1 pkt 6 – grunty i budynki wpisane indywidualnie do rejestru zabytków, pod warunkiem ich utrzymania i konserwacji zgodnie z przepisami o ochronie zabytków, z wyjątkiem części zajętych na prowadzenie działalności gospodarczej			
Art. 7 ust. 1 pkt 7- grunty i budynki we władaniu muzeów rejestrowanych			
Art. 7 ust. 1 pkt 8a – grunty będące własnością Skarbu Państwa: grunty pokryte wodami jezior o ciągłym dopływie lub odpływie wód powierzchniowych oraz grunty zajęte pod sztuczne zbiorniki wodne			
Art. 7 ust. 1 pkt 10 – grunty stanowiące nieużytki, użytki ekologiczne, grunty zadrzewione i zakrzewione, z wyjątkiem zajętych na prowadzenie działalności gospodarczej			
Art. 7 ust. 1 pkt 12 – budynki położone na terenie rodzinnych ogrodów działkowych, nie przekraczające norm powierzchni ustalonych w przepisach prawa budowlanego dla altan i obiektów gospodarczych, z wyjątkiem zajętych na działalność gospodarczą			
Art. 7 ust. 1 pkt 13 - budynki i budowle zajęte przez grupę producentów rolnych wpisaną do rejestru tych grup, wykorzystywane wyłącznie na prowadzenie działalności w zakresie sprzedaży produktów lub grup produktów wytworzonych w gospodarstwach członków grupy lub w zakresie określonym w art. 4			

Ustawy z dnia 15 września 2000r. o grupach producentów rolnych i ich związkach oraz o zmianie innych ustaw (Dz.U. Nr 88, poz.983 z późn. zm.) zgodnie z jej aktem założycielskim.			
Art. 7 ust. 1 pkt 14 – nieruchomości lub ich części zajęte na prowadzenie nieodpłatnej statutowej działalności pożytku publicznego przez organizacje pożytku publicznego			
Art. 7 ust. 2 pkt 1 – uczelnie, zwolnienie nie dotyczy przedmiotu opodatkowania zajętych na działalności gospodarczą			
Art. 7 ust. 2 pkt 2 – publiczne i niepubliczne jednostki organizacyjne objęte systemem oświaty oraz prowadzące je organy, w zakresie nieruchomości zajętych na działalność oświatową			
Art. 7 ust. 2 pkt 4 – prowadzący zakłady pracy chronionej lub zakłady aktywności zawodowej – w zakresie przedmiotów opodatkowania zgłoszonych wojewodzie, jeżeli zgłoszenie zostało potwierdzone decyzją w sprawie przyznania statusu zakładu pracy chronionej lub zakładu aktywności zawodowej albo zaświadczeniem – zajętych na prowadzenie tego zakładu, z wyjątkiem przedmiotów opodatkowania znajdujących się w posiadaniu zależnym podmiotów nie będących prowadzącymi zakłady pracy chronionej lub zakłady aktywności zawodowej			
Art. 7 ust. 2 pkt 6- Polski Związek Działkowców, z wyjątkiem przedmiotów opodatkowania zajętych na działalność gospodarczą			
Inne			

Załącznik nr 4 do Uchwały Rady Miejskiej w Skarszewach Nr XIII/106/11 z dn. 18.11.2011r.

IR-1

INFORMACJA W SPRAWIE PODATKU ROLNEGO

Rok.....

Podstawa prawna: Ustawa z dnia 15 listopada 1984 r. o podatku rolnym (tekst jedn. Dz. U. z 2006r. Nr 136, poz. 969, z późn. zm.)

Składający: Formularz przeznaczony dla osób fizycznych będących właścicielami, samoistnymi posiadaczami, dzierżawcami gruntów na podstawie umowy zawartej stosownie do przepisów o ubezpieczeniu społecznym rolników oraz posiadaczami gruntów stanowiących własność Skarbu Państwa lub jednostki samorządu terytorialnego

Termin składania: 14 dni od zaistnienia okoliczności mających wpływ na powstanie, wysokość bądź wygaśnięcie obowiązku podatkowego

A. MIEJSCE SKŁADANIA FORMULARZA

strona internetowa : www.bip.skarszewy.pl

1. URZĄD MIEJSKI w Skarszewach, Pl. Gen. J. Hallera 18, 83 –250 Skarszewy, tel. 058 588-22-01 (wew.12)

B. DANE PODATNIKA

B.1. DANE IDENTYFIKACYJNE PODATNIKA

2. Tytuł prawny podatnika (właściwe podkreślić)
właściciel (WL) posiadacz samoistny (PS) użytkownik wieczysty (UW) posiadacz zależny (PZ)

3. Nazwisko, imiona

4. Imiona rodziców

5-6. Identyfikator podatkowy: PESEL/NIP

B.2 ADRES ZAMIESZKANIA PODATNIKA

7. Kraj	10. Gmina	13. Ulica
8. Województwo	11. Miejscowość	14. Nr domu / lokalu
9. Powiat	12. Kod pocztowy	15. Poczta

B.3 DANE IDENTYFIKACYJNE WSPÓŁWŁAŚCICIELA

16. Nazwisko, imiona

17. Imiona rodziców

18-19. Identyfikator podatkowy: PESEL/NIP

B.4 ADRES ZAMIESZKANIA WSPÓŁWŁAŚCICIELA

20. Kraj	23. Gmina	26. Ulica
21. Województwo	24. Miejscowość	27. Nr domu / lokalu
22. Powiat	25. Kod pocztowy	28. Poczta

C. OBOWIĄZEK ZŁOŻENIA INFORMACJI

Podatnik ma obowiązek złożenia wraz z korektą informacji, pisemnego uzasadnienia przyczyny korekty – art. 81 ustawy Ordynacja podatkowa

29. Okoliczności powodujące obowiązek złożenia informacji (właściwe podkreślić)
powstanie obowiązku podatkowego wygaśnięcie obowiązku podatkowego zmiana wykorzystania przedmiotu opodatkowania
korekta uprzednio założonej informacji

30. Data nabycia / wdzierżawienia/ sprzedaży / dokonania zmian (niepotrzebne skreślić)

.....

31-32. Miejsce położenia przedmiotu opodatkowania	Nr działek	Powierzchnia gruntów	Nr KW
---	------------	----------------------	-------

D. DANE DOTYCZĄCE PRZEDMIOTU OPODATKOWANIA					
D.1. POWIERZCHNIA GRUNTÓW					
Grunty ome	Powierzchnia gruntów w ha		Sady na gruntach ornych	Powierzchnia gruntów w ha	
	własne	dzierżawa		własne	dzierżawa
IIIa	33.	34.	IIIa	35.	36.
IIIb	37.	38.	IIIb	39.	40.
IVa	41.	42.	IVa	43.	44.
IVb	45.	46.	IVb	47.	48.
V	49.	50.	V	51.	52.
VI	53.	54.	VI	55.	56.
Użytki zielone	Powierzchnia gruntów w ha		Sady na użytkach zielonych	Powierzchnia gruntów w ha	
	własne	dzierżawa		własne	dzierżawa
IV	57.	58.	IV	59.	60.
V	61.	62.	V	63.	64.
VI	65.	66.	VI	67.	68.
VIz	69.	70.	VIz	71.	72.
Grunty rolne zabudowane	Powierzchnia gruntów w ha		Grunty zadrzewione i zakrzewione położone na użytkach rolnych	Powierzchnia gruntów w ha	
	własne	dzierżawa		własne	dzierżawa
III	73.	74.	IIIb	75.	76.
IVa	77.	78.	IVa	79.	80.
IV	81.	82.	IV	83.	84.
IVb	85.	86.	IVb	87.	88.
V	89.	90.	V	91.	92.
VI	93.	94.	VI	95.	96.
VIz	97.	98.	VIz	99.	100.
Grunty pod stawami			Powierzchnia gruntów w ha		
a) zarybione lososiami, trocią, palią, pstrągiem			własne	dzierżawa	
b) zarybione innymi gatunkami ryb niż w punkcie A			101.	102.	
c) grunty pod stawami niezarybionymi			103.	104.	
d) rowy, nieużytki			105.	106.	
			107.	108.	
ŁĄCZNA POWIERZCHNIA GRUNTÓW			109.ha	
D.2 DANE DOTYCZĄCE UŻYTKÓW ROLNYCH NIESTANOWIĄCYCH GOSPODARSTWA ROLNEGO – NIEPODLEGAJĄCYCH ZWOLNIENIU					
Powierzchnia w ha			110.		
E. OŚWIADCZENIE I PODPIS PODATNIKA/ OSOBY REPREZENTUJĄCEJ PODATNIKA					
Oświadczam, że są mi znane przepisy Kodeksu karnego skarbowego o odpowiedzialności za podanie danych niezgodnych z rzeczywistością.					
111. Imię			112. Nazwisko		
113. Data wypełnienia, nr telefonu			114. Podpis (pieczęć) podatnika, osoby reprezentującego podatnika:		
F. ADNOTACJE ORGANU PODATKOWEGO					
115. Uwagi organu podatkowego:					

Załącznik nr 5 do Uchwały Rady Miejskiej w Skarszewach Nr XIII/106/11 z 18.11.2011r.

DR – 1

DEKLARACJA NA PODATEK ROLNY

Rok

Podstawa prawna: Ustawa z dnia 15 listopada 1984 r. o podatku rolnym (tekst jedn. Dz. U. z 2006r. Nr 136, poz. 969 z późn. zm.)
Składający: Formularz przeznaczony dla osób prawnych, jednostek organizacyjnych oraz spółek nie mających osobowości prawnej będących właścicielami gruntów, posiadaczami samoistnymi gruntów, użytkownikami wieczystymi gruntów, posiadaczami gruntów stanowiących własność Skarbu Państwa lub jednostki samorządu terytorialnego oraz dla osób fizycznych będących współwłaścicielami lub współposiadaczami z osobami prawnymi, bądź z innymi jednostkami organizacyjnymi nieposiadającymi osobowości prawnej lub spółkami nieposiadającymi osobowości prawnej.
Termin składania: Do 15 stycznia każdego roku podatkowego lub w terminie 14 dni od zaistnienia okoliczności mających wpływ na powstanie bądź wygaśnięcie obowiązku podatkowego.

A. MIEJSCE SKŁADANIA DEKLARACJI strona internetowa : www.bip.skarszewy.pl

1. URZĄD MIEJSKI w Skarszewach, Pl. Gen. Hallera 18, 83 – 250 Skarszewy, nr tel. 058 588 22 01
2. NIP Gminy : 592-20-56-164
3. Nr konta BS Oddz. Skarszewy 81834000010100014320000005

B. DANE SKŁADAJĄCEGO DEKLARACJĘ

B.1 DANE IDENTYFIKACYJNE

4. Rodzaj składającego deklarację (zaznaczyć właściwą kratkę)

<input type="checkbox"/> 1. osoba fizyczna	<input type="checkbox"/> 2. osoba prawna
<input type="checkbox"/> 3. jednostka organizacyjna nie posiadająca osobowości prawnej	<input type="checkbox"/> 4. spółka nie mająca osobowości prawnej
5. Rodzaj własności (zaznaczyć właściwą kratkę)

<input type="checkbox"/> 1. właściciel	<input type="checkbox"/> 2. współwłaściciel	<input type="checkbox"/> 3. posiadacz samoistny	<input type="checkbox"/> 4. użytkownik wieczysty
--	---	---	--
6. Nazwa pełna / Nazwisko, imiona, data urodzenia
7. Nazwa skrócona / imię ojca, imię matki
8. Identyfikator REGON / Numer PESEL
9. Numer NIP
10. Numer PKD (działalności wiodącej)

B.2 ADRES SIEDZIBY / ADRES ZAMIESZKANIA

- | | | |
|-----------------|------------------|-------------------------------|
| 11. Kraj | 12. Województwo | 13. Powiat |
| 14. Gmina | 15. Ulica | 16. Numer domu / Numer lokalu |
| 17. Miejscowość | 18. Kod pocztowy | 19. Poczta |

C. OKOLICZNOŚCI ZŁOŻENIA DEKLARACJI

20. Okoliczności powodujące konieczność złożenia deklaracji (zaznaczyć właściwą kratkę)

<input type="checkbox"/> 1. deklaracja na dany rok
<input type="checkbox"/> 2. korekta deklaracji rocznej(data korekty).....
<input type="checkbox"/> 3. wygaśnięcie obowiązku podatkowego(data).....
<input type="checkbox"/> 4. powstanie obowiązku podatkowego w trakcie roku (data).....
<input type="checkbox"/> 5. zmiana miejsca zamieszkania lub siedziby

D. DANE DOTYCZĄCE PRZEDMIOTÓW OPODATKOWANIA

21.22. Miejsce położenia przedmiotu opodatkowania	Nr działek	Powierzchnia gruntów	Nr KW

*Uwaga! dotyczy poz. 21 i 22: w przypadku posiadania przez podatnika dużej ilości przedmiotów opodatkowania należy sporządzić załącznik z podaniem adresu nieruchomości, nr księgi wieczystej, numerów działek, powierzchni gruntów.

23. Klasy użytków wynikające z ewidencji gruntów	Powierzchnia gruntu w hektarach fizycznych			Liczba hektarów przeliczeniowych	Stawka z 1 ha (przeliczeniowego lub fizycznego w zł)	Wymiar podatku rolnego w zł
	Ogółem (z dokładnością do 1 m)	Niepodlegające przeliczeniu na ha przeliczeniowe	Podlegające przeliczeniu na ha przeliczeniowe			
Grunt orne						
I						
II						
III a						
III b						
IV a						
IV b						
V						
VI						
VI z						
Sady						
I						
II						
III a						
III b						
IV a						
IV b						
V						
VI						
VI z						
Użytki zielone						
I						
II						
III						
IV						
V						
VI						
VI z						
Grunty rolne zabudowane						

I						
II						
III a						
III						
III b						
IV a						
IV						
IV b						
V						
VI						
VI z						
Grunty pod stawami						
a) zarybione, lososiem, trocią głowacimą patią i pstrągiem						
b) zarybione innymi gatunkami ryb niż w poz. a)						
c) grunty pod stawami nie zarybionymi						
Rowy						
Grunty zadrzewione i zakrzaczone położone na UR						
I						
II						
III a						
III						
III b						
IV a						

IV						
V						
VI						
VI z						
Razem (bez zwolnień)						
Nieuzytki						
E. ZWOLNIENIA W PODATKU ROLNYM OD GRUNTÓW – podstawa prawna						zł
	1.					
	2.					
	3.					
	4.					
	RAZEM					
F. ULGI W PODATKU ROLNYM OD GRUNTÓW						
	1. z tytułu nabycia lub objęcia w zagospodarowanie gruntów					
	2. inwestycje					
	3. górskie					
	4. ulgi żołnierskie					
	5. inne					
	RAZEM					
G. ŁĄCZNA KWOTA PODATKU						
	Kwota podatku [Różnica kwot z D-(E + F)]					
H. OŚWIADCZENIE I PODPIS SKŁADAJĄCEGO / OSOBY REPREZENTUJĄCEJ SKŁADAJĄCEGO						
Oświadczam, że są mi znane przepisy Kodeksu karnego skarbowego o odpowiedzialności za podanie danych niezgodnych z rzeczywistością						
	24. Imię			25. Nazwisko		
	26. Data wypełnienia (dd-mm-rrrr), nr telefonu			27. Podpis (pieczęć) podatnika / osoby reprezentującej podatnika		
I. ADNOTACJE ORGANU PODATKOWEGO						
28. Uwagi organu podatkowego						

Pouczenie

Niniejsza deklaracja stanowi podstawę do wystawienia tytułu wykonawczego, zgodnie

z przepisami ustawy z dnia 17 czerwca 1966 r. o postępowaniu egzekucyjnym w administracji (Dz.U. z 2005 r. Nr 229, poz. 1954 z późn. zm.).

Załącznik nr 6 do Uchwały Rady Miejskiej w Skarszewach Nr XIII/106/11 z 18.11.2011r.

ZR-1/B

DANE O ZWOLNIENIACH PODATKOWYCH W PODATKU ROLNYM

A. PRZEZNACZENIE FORMULARZA

1. Niniejszy formularz stanowi załącznik do (zaznaczyć właściwy kwadrat):

1. informacji IN, IR, IL 2. deklaracji DN, DR, DL

B. DANE PODATNIKA

Podatnik ma obowiązek złożenia wraz z korektą informacji pisemnego uzasadnienia przyczyny korekty – art. 81 ustawy Ordynacja podatkowa

2. Tytuł prawny (zaznaczyć właściwy kwadrat)

- właściciel współwłaściciel użytkownik wieczysty posiadacz samoistny

3. Nazwisko/ Pełna nazwa

4. Pierwsze imię, drugie imię/ Nazwa skrócona

5. Nr PESEL

6. Nr REGON

7. Nr NIP

C. DANE DOTYCZĄCE ZWOLNIEŃ PODATKOWYCH WYNIKAJĄCYCH Z USTAWY LUB UCHWAŁ RADY MIEJSKIEJ

Tytuł prawny zwolnienia	Powierzchnia w ha fiz.		
Art. 12 ust. 1 pkt 1 – użytki rolne klasy V, VI, i VIz			
Art. 12 ust. 1 pkt 1 – grunty zadrzewione i zakrzewione ustanowione na użytkach rolnych			
Art. 12 ust. 1 pkt 2 – grunty położone w pasie drogi granicznej			
Art. 12 ust. 1 pkt 3 – grunty orne, łąki i pastwiska objęte melioracją- w roku, w którym uprawy zostały zniszczone w skutek robót drenarskich			
Art. 12 ust. 1 pkt. 4 – grunty przeznaczone na utworzenie nowego gospodarstwa rolnego lub powiększenie istniejącego do powierzchni nieprzekraczającej 100 ha			
<table border="1" style="width: 100%; border-collapse: collapse;"> <tr> <td style="width: 40%;">W przypadku korzystania z ulgi, po upływie okresu zwolnienia</td> <td style="text-align: center;">Ulga: <input type="checkbox"/> 75% <input type="checkbox"/> 50%</td> </tr> </table>	W przypadku korzystania z ulgi, po upływie okresu zwolnienia	Ulga: <input type="checkbox"/> 75% <input type="checkbox"/> 50%	
W przypadku korzystania z ulgi, po upływie okresu zwolnienia	Ulga: <input type="checkbox"/> 75% <input type="checkbox"/> 50%		
Art. 12 ust. 1 pkt 5 – grunty gospodarstw rolnych powstałe z zagospodarowania nieużytków			
<table border="1" style="width: 100%; border-collapse: collapse;"> <tr> <td style="width: 40%;">W przypadku korzystania z ulgi, po upływie okresu zwolnienia</td> <td style="text-align: center;">Ulga: <input type="checkbox"/> 75% <input type="checkbox"/> 50%</td> </tr> </table>	W przypadku korzystania z ulgi, po upływie okresu zwolnienia	Ulga: <input type="checkbox"/> 75% <input type="checkbox"/> 50%	
W przypadku korzystania z ulgi, po upływie okresu zwolnienia	Ulga: <input type="checkbox"/> 75% <input type="checkbox"/> 50%		

Art. 12 ust. 1 pkt.6 – grunty gospodarstw rolnych otrzymane w drodze wymiany lub scalenia		
W przypadku korzystania z ulgi, po upływie okresu zwolnienia	Ulga: <input type="checkbox"/> 75% <input type="checkbox"/> 50%	
Art. 12 ust. 1 pkt. 7 – grunty gospodarstw rolnych, na którym zaprzestano produkcji rolnej		
Art. 12 ust. 1 pkt 8 – użytki ekologiczne		
Art. 12 ust. 1 pkt 9 – grunty zajęte przez zbiorniki wody służące do zaopatrzenia ludności w wodę		
Art. 12 ust. 1 pkt. 11 – grunty wpisane do rejestru zabytków		
Art. 12 ust. 1 pkt 12 grunty stanowiące działki przyzagrodowe członków rolniczych spółdzielni produkcyjnych		
Art. 12 ust. 2 pkt 1 – szkoły wyższe, wyższe szkoły zawodowe oraz wyższe szkoły wojskowe		
Art. 12 ust. 2 pkt 2 – szkoły, placówki, zakłady kształcenia i placówki i doskonalenia nauczycieli- publiczne i niepubliczne oraz organy prowadzące te szkoły, placówki i zakłady z tytułu zarządu, użytkowania lub użytkowania wieczystego gruntów		
Art. 12 ust. 2 pkt 3 – placówki dyplomatyczne Polskiej Akademii Nauk		
Art. 12 ust. 2 pkt 4 – prowadzących zakłady pracy chronionej lub zakłady aktywności zawodowej w zakresie gruntów zgłoszonych wojewodzie, jeżeli zgłoszenie zostało potwierdzone decyzją w sprawie przyznania statusu zakładu pracy chronionej lub zakładu aktywności zawodowej lub zaświadczeniem- zajętych na prowadzenie tego zakładu, z wyjątkiem gruntów znajdujących się w posiadaniu zależnym podmiotów niebędących prowadzącymi zakłady pracy chronionej lub zakłady aktywności zawodowej		
Art. 12 ust. 2 pkt 6 – Polski Związek Działkowców z tytułu użytkowania i użytkowania wieczystego gruntów pracowniczych ogrodów działkowych		
Inne		
D. DANE DOTYCZĄCE ULG PODATKOWYCH WYNIKAJĄCYCH Z USTAWY LUB UCHWAŁ RADY MIEJSKIEJ		
	Tytuł prawny ulgi	Powierzchnia w ha fiz.
	Art. 13 ust. 1 – ulga inwestycyjna	<input type="checkbox"/> Tak <input type="checkbox"/> Nie
	Art. 13a ust. 1 i 2 – ulga dla żołnierzy odbywających zasadniczą służbę wojskowa lub długotrwałe przeszkolenia wojskowe, osób spełniających zastępczo obowiązek służby wojskowej w formie skoszarowanej i prowadzących te gospodarstwa bezpośrednio przed powołaniem do służby oraz członków tych osób (zaznaczyć właściwy kwadrat)	
		<input type="checkbox"/> 60% <input type="checkbox"/> 40%
	Art. 13c ust. 1 – ulga z tytułu kłeski żywiołowej	<input type="checkbox"/> Tak <input type="checkbox"/> Nie
	Inne	

Załącznik nr 7 do Uchwały Rady Miejskiej w Skarszewach Nr XIII/106/11 z 18.11.2011r.

IL-1 INFORMACJA W SPRAWIE PODATKU LEŚNEGO

Rok.....		
Podstawa prawna: Ustawa z dnia 30 października 2002r. o podatku leśnym (Dz. U. z 2002 r. Nr 200, poz. 1682 ze zm.), zwana dalej ustawą. Składający: Formularz przeznaczony dla osób fizycznych. Termin składania: W terminie 14 dni od zaistnienia okoliczności mających wpływ na powstanie, wysokość bądź wygaśnięcie obowiązku podatkowego		
A. MIEJSCE SKŁADANIA FORMULARZA		strona internetowa : www.bip.skarszewy.pl
1. URZĄD MIEJSKI w Skarszewach, Pl. Gen. J. Hallera 18 83–250 Skarszewy, tel. 058 588-22-01(wew.12)		
B. DANE PODATNIKA		
B.1. DANE IDENTYFIKACYJNE PODATNIKA		
2. Tytuł prawny podatnika (właściwe podkreślić) właściciel (WL) posiadacz samoistny (PS) użytkownik wieczysty (UW) posiadacz zależny (PZ)		
3. Nazwisko, imiona		
4. Imiona rodziców		
5-6. Identyfikator podatkowy PESEL/NIP		
B.2 ADRES ZAMIESZKANIA PODATNIKA		
7. Kraj	10. Gmina	13. Ulica
8. Województwo	11. Miejscowość	14. Nr domu / lokalu
9. Powiat	12. Kod pocztowy	15. Poczta
B.3 DANE IDENTYFIKACYJNE WSPÓŁWŁAŚCICIELA		
16. Nazwisko, imiona		
17. Imiona rodziców		
18-19. Identyfikator podatkowy PESEL/NIP		
B.4 ADRES ZAMIESZKANIA WSPÓŁWŁAŚCICIELA		
20. Kraj	23. Gmina	26. Ulica
21. Województwo	24. Miejscowość	27. Nr domu / lokalu
22. Powiat	25. Kod pocztowy	28. Poczta
C. OBOWIĄZEK ZŁOŻENIA INFORMACJI		
Podatnik ma obowiązek złożenia wraz z korektą informacji pisemnego uzasadnienia przyczyny korekty – art. 81 ustawy Ordynacja podatkowa		
29. Okoliczności powodujące obowiązek złożenia informacji (właściwe podkreślić) powstanie obowiązku podatkowego wygaśnięcie obowiązku podatkowego zmiana wykorzystania przedmiotu opodatkowania korekta uprzednio założonej informacji		
30. Data nabycia / wydzierżawienia/ sprzedaży / dokonania zmian (niepotrzebne skreślić)		

D. PRZEDMIOT OPODATKOWANIA	
Przedmiot opodatkowania	Podstawa opodatkowania w ha należy podać z dokładnością do 1 m ²
Lasy	31.
Lasy ochronne	32.
Lasy wchodzące w skład rezerwatów przyrody i parków narodowych	33.
E. ZWOLNIENIA OD PODATKU LEŚNEGO	
Tytuł prawny zwolnienia	Powierzchnia w ha z dokładnością do 1 m ²
Art. 7 ust. 1 pkt 1 – lasy z drzewostanem w wieku do 40 lat	34.
Art. 7 ust. 1 pkt 2 – lasy wpisane indywidualnie do rejestru zabytków	35.
Art. 7 ust. 1 pkt 3 – użytki ekologiczne	36.
Art. 7 ust. 2 pkt 2 – szkoły, placówki, zakłady kształcenia i placówki doskonalenia nauczycieli- publiczne i niepubliczne oraz organy prowadzące te szkoły, placówki i zakłady z tytułu zarządu, użytkowania lub użytkowania wieczystego nieruchomości szkolnych	37.
Art. 7 ust. 2 pkt 4 – prowadzących zakład pracy chronionej lub zakład aktywności zawodowej w zakresie lasów wymienionych w decyzji w sprawie przyznania statusu zakładu pracy chronionej lub zakładu aktywności zawodowej lub zgłoszonych wojewodzie – zajętych na prowadzenie tego zakładu, z wyjątkiem lasów, które znajdują się w posiadaniu zależnym podmiotów nie będących prowadzącymi zakład pracy chronionej lub zakłady aktywności zawodowej	38.
F. ŁĄCZNA POWIERZCHNIA LASÓW	
39.	
G. OŚWIADCZENIE I PODPIS PODATNIKA/ OSOBY REPREZENTUJĄCEJ PODATNIKA	
Oświadczam, że są mi znane przepisy Kodeksu karnego skarbowego o odpowiedzialności za podanie danych niezgodnych z rzeczywistością.	
40. Imię	41. Nazwisko
42. Data wypełnienia informacji, nr telefonu	43. Podpis podatnika/ osoby reprezentującej podatnika
H. ADNOTACJE ORGANU PODATKOWEGO	
44. Uwagi organu podatkowego	

DL – 1

DEKLARACJA NA PODATEK LEŚNY

Rok

Podstawa prawna: Ustawa z dnia 30 października 2002r. o podatku leśnym (Dz. U. Nr 200, poz. 1682 z późn. zm.)
Składający: Formularz przeznaczony dla osób prawnych, jednostek organizacyjnych oraz spółek nie mających osobowości prawnej będących właścicielami gruntów, posiadaczami samoistnymi gruntów, użytkownikami wieczystymi gruntów, posiadaczami gruntów stanowiących własność Skarbu Państwa lub jednostki samorządu terytorialnego oraz dla osób fizycznych będących współwłaścicielami lub współposiadaczami z osobami prawnymi, bądź z innymi jednostkami organizacyjnymi nieposiadającymi osobowości prawnej lub spółkami nieposiadającymi osobowości prawnej
Termin składania: Do 15 stycznia każdego roku podatkowego lub w terminie 14 dni od zaistnienia okoliczności mających wpływ na powstanie bądź wygaśnięcie obowiązku podatkowego.

A. MIEJSCE SKŁADANIA DEKLARACJI strona internetowa : www.bjp.skarszewy.pl

1. URZĄD MIEJSKI w Skarszewach, Pl. Gen. Hallera 18, 83 – 250 Skarszewy, tel. 058 588 22 01
2. NIP Gminy : 592-20-56-164
3. Nr konta BS Oddz. Skarszewy 81834000010100014320000005

B. DANE SKŁADAJĄCEGO DEKLARACJĘ

B.1 DANE IDENTYFIKACYJNE

4. Rodzaj składającego deklarację (zaznaczyć właściwą kratkę)

<input type="checkbox"/> 1. osoba fizyczna	<input type="checkbox"/> 2. osoba prawna
<input type="checkbox"/> 3. jednostka organizacyjna nie posiadająca osobowości prawnej	<input type="checkbox"/> 4. spółka nie mająca osobowości prawnej
5. Rodzaj własności (zaznaczyć właściwą kratkę)

<input type="checkbox"/> 1. właściciel	<input type="checkbox"/> 2. współwłaściciel	<input type="checkbox"/> 3. posiadacz samoistny	<input type="checkbox"/> 4. użytkownik wieczysty
--	---	---	--
6. Nazwa pełna / Nazwisko, imiona
7. Nazwa skrócona / Nazwisko, imiona
8. Identyfikator REGON / Numer PESEL
9. Numer NIP
10. Numer PKD (działalności wiodącej)

B.2 ADRES SIEDZIBY / ADRES ZAMIESZKANIA

- | | | |
|-----------------|------------------|-------------------------------|
| 11. Kraj | 12. Województwo | 13. Powiat |
| 14. Gmina | 15. Ulica | 16. Numer domu / Numer lokalu |
| 17. Miejscowość | 18. Kod pocztowy | 19. Poczta |

C. OKOLICZNOŚCI ZŁOŻENIA DEKLARACJI

20. Okoliczności powodujące konieczność złożenia deklaracji (zaznaczyć właściwą kratkę)

<input type="checkbox"/> 1. deklaracja na dany rok
<input type="checkbox"/> 2. korekta deklaracji rocznej(data korekty).....
<input type="checkbox"/> 3. wygaśnięcie obowiązku podatkowego(data).....
<input type="checkbox"/> 4. powstanie obowiązku podatkowego w trakcie roku (data).....
<input type="checkbox"/> 5. zmiana miejsca zamieszkania lub siedziby

D. DANE DOTYCZĄCE PRZEDMIOTÓW OPODATKOWANIA

21.22 Miejsce położenia przedmiotu opodatkowania	Nr działek	Powierzchnia gruntów	Nr KW

*Uwaga! dotyczy poz. 21 i 22: w przypadku posiadania przez podatnika dużej ilości przedmiotów opodatkowania należy sporządzić załącznik z podaniem adresu nieruchomości, nr księgi wieczystej, numerów działek, powierzchni gruntów

D. PRZEDMIOT OPODATKOWANIA			
	Powierzchnia w ha fizycznych	Stawka podatku (0,220 m ³ drewna x cena drewna) w zł	Podatek w zł
Lasy	23.	24.	25.
Lasy ochronne	26.	27.	28.
Lasy wchodzące w skład rezerwatów przyrody i parków narodowych	29.	30.	31.
E. ZWOLNIENIA OD PODATKU LEŚNEGO			
Tytuł prawny zwolnienia	Powierzchnia w ha fizycznych	Stawka podatku (0,220 m ³ drewna x cena drewna) w zł	Podatek w zł
Art. 7 ust. 1 pkt 1 – lasy z drzewostanem w wieku do 40 lat	32.	33.	34.
Art. 7 ust. 1 pkt 2 – lasy wpisane indywidualnie do rejestru zabytków	35.	36.	37.
Art. 7 ust. 1 pkt 3 – użytki ekologiczne	38.	39.	40.
Art. 7 ust. 2 pkt 2 – szkoły, placówki, zakłady kształcenia i placówki doskonalenia nauczycieli- publiczne i niepubliczne oraz organy prowadzące te szkoły, placówki i zakłady z tytułu zarządu, użytkowania lub użytkowania wieczystego nieruchomości szkolnych	41.	42.	43.
Art. 7 ust. 2 pkt 4 – prowadzących zakład pracy chronionej lub zakład aktywności zawodowej w zakresie lasów wymienionych w decyzji w sprawie przyznania statusu zakładu pracy chronionej lub zakładu aktywności zawodowej lub zgłoszonych wojewodzie – zajętych na prowadzenie tego zakładu, z wyjątkiem lasów, które znajdują się w posiadaniu zależnym podmiotów nie będących prowadzącymi zakład pracy chronionej lub zakłady aktywności zawodowej	44.	45.	46.
ŁĄCZNA POWIERZCHNIA LASÓW		47.	
F. OŚWIADCZENIE I PODPIS PODATNIKA/ OSOBY REPREZENTUJĄCEJ PODATNIKA			
Oświadczam, że są mi znane przepisy Kodeksu karnego skarbowego o odpowiedzialności za podanie danych niezgodnych z rzeczywistością.			
48. Imię		49. Nazwisko	
50. Data wypełnienia (dd,mm,rrrr), nr telefonu		51. Podpis (cieczęć) podatnika/ osoby reprezentującej podatnika	
G. ADNOTACJE ORGANU PODATKOWEGO			
52. Uwagi organu podatkowego:			

Pouczenie

Niniejsza deklaracja stanowi podstawę do wystawienia tytułu wykonawczego, zgodnie

z przepisami ustawy z dnia 17 czerwca 1966 r. o postępowaniu egzekucyjnym w administracji (Dz.U. z 2005 r. Nr 229, poz. 1954 z późn. zm.).

Załącznik nr 9 do Uchwały Rady Miejskiej
w Skarszewach Nr XXII/106/11 z 18.11.2011r.

II-1 INFORMACJA W SPRAWIE ŁĄCZNEGO ZOBOWIĄZANIA PIENIĘŻNEGO

Rok.....			
<p>Podstawa prawna: Ustawa z dnia 12 stycznia 1991 r. o podatkach i opłatach lokalnych (tekst jedn. Dz. U. z 2010r. Nr 95, poz. 613 z późn. zm.) Ustawa z dnia 15 listopada 1984 r. o podatku rolnym (tekst jedn. Dz. U. z 2006r. Nr 136, poz. 969 z późn. zm.) Ustawa z dnia 30 października 2002r. o podatku leśnym (Dz. U. z 2002 r. Nr 200, poz. 1682 ze zm.), zwana dalej ustawą.</p> <p>Składający: Formularz przeznaczony dla osób fizycznych będących właścicielami nieruchomości lub obiektów budowlanych, posiadaczami samodzielnymi nieruchomości lub obiektów budowlanych, użytkownikami wieczystymi gruntów, posiadaczami nieruchomości lub ich części albo obiektów budowlanych lub ich części stanowiących własność Skarbu Państwa lub jednostki samorządu terytorialnego</p> <p>Termin składania: W terminie 14 dni od zaistnienia okoliczności mających wpływ na powstanie, wysokość bądź wygaśnięcia obowiązku podatkowego</p>			
A. MIEJSCE SKŁADANIA FORMULARZA		strona internetowa : www.bip.skarszewy.pl	
1. URZĄD MIEJSKI w Skarszewach, Pl. Gen. J. Hallera 18, 83 – 250 Skarszewy, tel. 058 588-22-01 (wew. 12)			
B. DANE PODATNIKA			
B.1. DANE IDENTYFIKACYJNE PODATNIKA			
2. Tytuł prawny podatnika (podkreślić właściwe) właściciel (WL) posiadacz samoistny (PS) użytkownik wieczysty (UW) posiadacz zależny (PZ)			
3. Nazwisko, imię			
4. Imiona rodziców			
5-6. Identyfikator podatkowy: PESEL/NIP			
B.2 ADRES ZAMIESZKANIA PODATNIKA			
7. Kraj	10. Gmina	13. Ulica	
8. Województwo	11. Miejscowość	14. Nr domu / lokalu	
9. Powiat	12. Kod pocztowy	15. Poczta	
B.3 DANE IDENTYFIKACYJNE WSPÓŁWŁAŚCICIELA			
16. Nazwisko, imię i data urodzenia			
17. Imiona rodziców			
18-19. Identyfikator podatkowy: PESEL/ NIP			
B.4 ADRES ZAMIESZKANIA WSPÓŁWŁAŚCICIELA			
20. Kraj	23. Gmina	26. Ulica	
21. Województwo	24. Miejscowość	27. Nr domu / lokalu	
22. Powiat	25. Kod pocztowy	28. Poczta	
C. OBOWIĄZEK ZŁOŻENIA INFORMACJI			
Podatnik ma obowiązek złożenia wraz z korektą informacji pisemnego uzasadnienia przyczyny korekty – art. 81 ustawy Ordynacja podatkowa			
33. Okoliczności powodujące obowiązek złożenia informacji (podkreślić właściwe) powstanie obowiązku podatkowego wygaśnięcie obowiązku podatkowego zmiana wykorzystania przedmiotu opodatkowania korekta uprzednio złożonej informacji			
D. DANE DOTYCZĄCE PRZEDMIOTU NA KTÓRYM ZNAJDUJĄ SIĘ ZABUDOWANIA			
34. Data nabycia / wdzierżawienia / sprzedaży nieruchomości / dokonania zmian (niepotrzebne skreślić)/...../.....			
35-43. Miejsce położenia przedmiotu opodatkowania	Nr działek	Powierzchnia gruntów	Nr KW

E. DANE DOTYCZĄCE PRZEDMIOTU OPODATKOWANIA PODATKIEM OD NIERUCHOMOŚCI			
E.1. POWIERZCHNIA GRUNTÓW			
1. Związanych z prowadzeniem działalności gospodarczej, bez względu na sposób zakwalifikowania w ewidencji gruntów i budynków	44m ²		
2. Pod jeziorami, zajętych na zbiorniki wodne retencyjne lub elektrowni wodnych	45m ²		
3. Grunty lotniskowe	46m ²		
4. Pozostałe grunty	47m ²		
E.2. POWIERZCHNIA UŻYTKOWA BUDYNKÓW LUB ICH CZĘŚCI /*/			
BUDYNKI MIESZKALNE I ICH CZĘŚCI	wysokości od 1,40m-2,20m (zaliczyć 50% powierzchni)	o wysokości powyżej 2,20m	Łączna suma metrów
1. Budynki mieszkalne i ich części	48m ²	49m ²	50m ²
2. Budynki mieszkalne i ich części zajęte na prowadzenie działalności gospodarczej	51m ²	52m ²	53m ²
BUDYNKINIEMIESZKALNE I ICH CZĘŚCI			
1. Budynki lub ich części zajęte na prowadzenie działalności gospodarczej	54m ²	55m ²	56m ²
2. Zajęte na prowadzenie działalności gospodarczej w zakresie obrotu kwalifikowanym materiałem siewnym	57m ²	58m ²	59m ²
3. Związane z prowadzeniem działalności gospodarczej w zakresie udzielania świadczeń zdrowotnych, zajętych przez podmioty udzielające tych świadczeń	60m ²	61m ²	62m ²
4. Budynki lotniskowe	63m ²	64m ²	65m ²
5. Garaże wolnostojące	66m ²	67m ²	68m ²
6. Budynki pozostałe	69m ²	70m ²	71m ²
* Do powierzchni użytkowej budynku lub jego części należy zaliczyć powierzchnię mierzoną, po wewnętrznej długości ścian na wszystkich kondygnacjach z wyjątkiem klatek schodowych i szybów dźwigowych. Za kondygnację uważa się również garaże podziemne, piwnice, sutereny i poddasza użytkowe			
E.3. Budowle			
1. Wartość budowli			72zł

F. DANE DOTYCZĄCE PRZEDMIOTU OPODATKOWANIA PODATKIEM ROLNYM					
F.1. POWIERZCHNIA GRUNTÓW					
Grunty orne	Powierzchnia gruntów w ha		Sady na gruntach ornych	Powierzchnia gruntów w ha	
	własne	dzierżawa		własne	dzierżawa
IIIa	73	74	IIIa	75	76
IIIb	77	78	IIIb	79	80
IVa	81	82	IVa	83	84
IVb	85	86	IVb	87	88
V	89	90	V	91	92
VI	93	94	VI	95	96
Użytki zielone	Powierzchnia gruntów w ha		Sady na użytkach zielonych	Powierzchnia gruntów w ha	
	własne	dzierżawa		własne	dzierżawa
IV	97	98	IV	99	100
V	101	102	V	103	104
VI	105	106	VI	107	108
VIz	109	110	VIz	111	112
Grunty rolne zabudowane	Powierzchnia gruntów w ha		Grunty zadrzewione i zakrzewione położone na użytkach rolnych	Powierzchnia gruntów w ha	
	własne	dzierżawa		własne	dzierżawa
III	113	114	IIIb	115	116
IVa	117	118	IVa	119	120
IV	121	122	IV	123	124
IVb	125	126	IVb	127	128
V	129	130	V	131	132
VI	133	134	VI	135	136
VIz	137	138	VIz	139	140
RAZEM	141	142	RAZEM	143	144
Grunty pod stawami			Powierzchnia gruntów w ha		
			własne	dzierżawa	
a) zarybione łososiami, trocią, pstrągiem			145	146	
b) zarybione innymi gatunkami ryb niż w punkcie A			147	148	
c) grunty pod stawami niezarybionymi			149	150	
d) rowy, nieużytki			151	152	
ŁĄCZNA POWIERZCHNIA GRUNTÓW			153ha	
F.2 DANE DOTYCZĄCE UŻYTKÓW ROLNYCH NIESTANOWIĄCYCH GOSPODARSTWA ROLNEGO – NIEPODLEGAJĄCYCH ZWOLNIENIU					
Powierzchnia w ha			154	

G. PRZEDMIOT OPODATKOWANIA PODATKIEM LEŚNYM	
Przedmiot opodatkowania:	Podstawa opodatkowania w ha należy podać z dokładnością do 1 m ²
Lasy	155
Lasy ochronne	156
Lasy wchodzące w skład rezerwałów przyrody i parków narodowych	157
H. ZWOLNIENIA OD PODATKU LEŚNEGO	
Tytuł prawny zwolnienia	Powierzchnia w ha z dokładnością do 1 m ²
Art. 7 ust. 1 pkt 1 – lasy z drzewostanem w wieku do 40 lat	158
Art. 7 ust. 1 pkt 2 – lasy wpisane indywidualnie do rejestru zabytków	159
Art. 7 ust. 1 pkt 3 – użytki ekologiczne	160
Art. 7 ust. 2 pkt 2 – szkoły, placówki, zakłady kształcenia i placówki doskonalenia nauczycieli- publiczne i niepubliczne oraz organy prowadzące te szkoły, placówki i zakłady z tytułu zarządu, użytkowania lub użytkowania wieczystego nieruchomości szkolnych	161
Art. 7 ust. 2 pkt 4 – prowadzących zakład pracy chronionej lub zakład aktywności zawodowej w zakresie lasów wymienionych w decyzji w sprawie przyznania statusu zakładu pracy chronionej lub zakładu aktywności zawodowej lub zgłoszonych wojewodzie – zajętych na prowadzenie tego zakładu, z wyjątkiem lasów, które znajdują się w posiadaniu zależnym podmiotów nie będących prowadzącymi zakład pracy chronionej lub zakłady aktywności zawodowej	162
ŁĄCZNA POWIERZCHNIA LASÓW	163
I. OŚWIADCZENIE I PODPIS PODATNIKA/ OSOBY REPREZENTUJĄCEJ PODATNIKA	
Oświadczam, że są mi znane przepisy Kodeksu karnego skarbowego o odpowiedzialności za podanie danych niezgodnych z rzeczywistością.	
164. Imię	165. Nazwisko
166. Data wypełnienia informacji, nr telefonu	167. Podpis podatnika/ osoby reprezentującej podatnika
J. ADNOTACJE ORGANU PODATKOWEGO	
168. Uwagi organu podatkowego	

3774

UCHWAŁA Nr XII/108/2011
Rady Miejskiej w Sztumie
z dnia 28 października 2011 r.

w sprawie ustalenia wysokości opłaty od posiadania psów, terminów i sposobu płatności opłaty oraz jej poboru.

Na podstawie art. 18 ust. 2 pkt 8 ustawy z dnia 8 marca 1990 r. o samorządzie gminnym (tekst jedn. Dz. U. z 2001 r. Nr 142, poz. 1591 ze zm.) oraz art. 18a ust. 1, art. 19 pkt 1 lit. "f" i pkt 2 ustawy z dnia 12 stycznia 1991 r. o podatkach i opłatach lokalnych (tekst jedn. Dz. U. z 2010 r. Nr 95, poz. 613 ze zm.) przy uwzględnieniu górnych granic stawek kwotowych podatków i opłat lokalnych w 2012 r.

ogłoszonych w Obwieszczeniu Ministra Finansów z dnia 19 października 2011 r. w sprawie górnych granic stawek kwotowych podatków i opłat lokalnych w 2012 r. (M.P. Nr 95, poz. 961) Rada Miejska uchwala, co następuje:

§ 1

1. Ustala się wysokość opłaty od posiadania psów na te-

renie miasta i gminy od każdego psa - 30,00 zł (słownie złotych: trzydzieści) rocznie.

2. Opłata płatna jest z góry bez wezwania do 30 maja roku podatkowego lub w ciągu dwóch tygodni od daty wejścia w posiadanie psa, na rachunek Urzędu Miasta i Gminy w Sztumie lub u wyznaczonych inkasentów.
3. Opłatę pobiera się w połowie stawki, o której mowa w ust. 1, jeżeli osoba weszła w posiadanie psa po dniu 30 czerwca roku podatkowego.

§ 2

1. Zarządza się pobór opłaty od posiadania psów na terenie miasta i gminy Sztum w drodze inkasa.
2. Inkasentami opłaty od posiadania psów ustala się osoby i podmioty określone w załączniku nr 1 do uchwały.
3. Inkasenci dokonują czynności inkasa osobiście z wykorzystaniem kwitariusza K-103. Kwitariusze wydawane są przez Urząd Miasta i Gminy w Sztumie i po wykorzystaniu podlegają rozliczeniu. Na koniec roku budżetowego wszystkie kwitariusze będące w dyspozycji inkasentów są zwracane do Urzędu Miasta i Gminy w Sztumie.
4. Terminem płatności dla inkasentów jest dzień następujący po ostatnim dniu, w którym wpłata opłaty powinna nastąpić. Kwoty zainkasowane po upływie terminu płatności określonym przez Radę Miejską, inkasent winien wpłacić na rachunek Urzędu Miasta i Gminy w Sztumie w terminie do 7 dni od daty ich zainkasowania.

§ 3

1. Z tytułu poboru opłaty od posiadania psów inkasenci otrzymywać będą prowizję w wysokości 8% od zainkasowanej opłaty z wyłączeniem Przedsiębiorstwa

Wodociągów i Kanalizacji Spółka z o.o. w Sztumie, które otrzymywać będzie prowizję w wysokości 12% od zainkasowanej opłaty.

2. Wynagrodzenie będzie wypłacane w terminach:
 - 1) do 15-go czerwca danego roku od opłaty zainkasowanej i wpłaconej w miesiącu grudniu roku poprzedniego oraz od 1 stycznia do 31 maja danego roku.
 - 2) do 15-go października od opłaty zainkasowanej i wpłaconej od 1 czerwca do 30 września danego roku.
 - 3) do 15-go grudnia od opłaty zainkasowanej i wpłaconej od dnia 1 października do 30 listopada danego roku.

§ 4

Traci moc uchwała Nr VI/40/2011 Rady Miejskiej w Sztumie z dnia 30 marca 2011 r. w sprawie ustalenia wysokości opłaty od posiadania psów, terminów i sposobu płatności opłaty oraz jej poboru.

§ 5

Wykonanie uchwały powierza się Burmistrzowi Miasta i Gminy Sztum.

§ 6

Uchwała wchodzi w życie po upływie 14 dni od dnia jej ogłoszenia w Dzienniku Urzędowym Województwa Pomorskiego z mocą obowiązującą od 1 stycznia 2012 roku.

Rady Miejskiej w Sztumie
Czesław Oleksiak

Załącznik do Uchwały Nr XII/108/2011

Rady Miejskiej w Sztumie

z dnia 28 października 2011 r.

Wykaz inkasentów uprawnionych do poboru opłaty od posiadania psów na terenie miasta i gminy Sztum

1.	Sołectwo Barlewice	Piotr Siebert
2.	Sołectwo Biała Góra	Krystyna Olszewska
3.	Sołectwo ul. Domańskiego	Marek Laskowski
4.	Sołectwo Czernin	Danuta Barańska, Mała Spółdzielnia Mieszkaniowa "Powiśle" w Czerninie, Mała Spółdzielnia Mieszkaniowa w Górkach
5.	Sołectwo Gościszewo	Ryszard Antoniuk
6.	Sołectwo Gronajny	Krzysztof Sojka
7.	Sołectwo Kępina	Marek Smoter
8.	Sołectwo Koślinka	Dawid Jetke
9.	Sołectwo Koniecwałd	Barbara Murawska

10.	Sołectwo Nowa Wieś	Justyna Krupa
11.	Sołectwo Piekło	Katarzyna Maczyszyn
12.	Sołectwo Pietrzwałd	Katarzyna Wiącek
13.	Sołectwo Postolin	Elżbieta Wysocka
14.	Sołectwo Parowy	Konrad Preuss
15.	Sołectwo Sztumska Wieś	Kazimierz Majewski
16.	Sołectwo Sztumskie Pole	Małgorzata Charycka
17.	Sołectwo Uśnice	Wiesława Pauzder
18.	Sołectwo Zajezerze	Adam Poćwiardowski
19.	miasto Sztum	Przedsiębiorstwo Wodociągów i Kanalizacji Spółka z o.o., Spółdzielnia Mieszkaniowa, Mała Spółdzielnia Mieszkaniowa przy Zakładzie Karnym, Mała Spółdzielnia Mieszkaniowa "Chelmińska", Mała Spółdzielnia Mieszkaniowa "Osiedle Parkowe 5,7", Mała Spółdzielnia Mieszkaniowa "Parkowa", Spółdzielnia Mieszkaniowa "Ewa", Spółdzielnia Mieszkaniowa "Nowa"

3775

**UCHWAŁA Nr XII/109/2011
Rady Miejskiej w Sztumie
z dnia 28 października 2011 r.**

w sprawie ustalenia dziennych stawek opłaty targowej oraz zasad jej poboru.

Na podstawie art. 18 ust. 2 pkt 8 ustawy z dnia 8 marca 1990 r. o samorządzie gminnym (tekst jedn. w Dz. U. z 2001 r. Nr 142 poz. 1591 ze zm.) oraz art. 19 pkt 1 lit. „a” i pkt 2 ustawy z dnia 12 stycznia 1991 r. o podatkach i opłatach lokalnych (tekst jedn. w Dz. U. z 2006 r. Nr 121, poz. 844 ze zm.) przy uwzględnieniu górnych granic stawek kwotowych podatków i opłat lokalnych w 2012 r. ogłoszonych w Obwieszczeniu Ministra Finansów z dnia 19 października 2011 r. w sprawie górnych stawek kwotowych podatków i opłat lokalnych w 2012 r. (M.P. z 2011 r. Nr 95, poz. 961)

§ 1

Ustala się dzienną stawkę opłaty targowej na terenie miasta i gminy:

1. Za sprzedaż na targowisku miejskim:
 - 1) za 1 m² zajętej powierzchni w wysokości 6,50 zł,
 - 2) z samochodu, przyczepy samochodowej, ciągnika z przyczepą itp. w wysokości 31,30 zł,
2. Za sprzedaż na pozostałym terenie miasta i gminy:
 - 1) za 1 m² zajętej powierzchni w wysokości 10,40 zł,
 - 2) z samochodu, przyczepy samochodowej, ciągnika z przyczepą itp. w wysokości 62,50 zł,
3. Stawka opłaty targowej nie może przekroczyć 728,64 zł dziennie.

§ 2

Zwalnia się z opłaty targowej pawilony w Hali Targowej, objęte umowami dzierżawy.

§ 3

1. Opłata targowa pobierana będzie w drodze inkasa przez Przedsiębiorstwo Wodociągów i Kanalizacji Spółka z o.o. w Sztumie.
2. Z tytułu poboru opłaty targowej inkasent otrzymywać będzie prowizję w wysokości 12% zainkasowanej kwoty.
3. Zasady wypłaty prowizji zostaną określone w umowie zawartej z Przedsiębiorstwem Wodociągów i Kanalizacji Spółka z o.o. w Sztumie.

§ 4

Traci moc uchwała XLII/319/09 Rady Miejskiej w Sztumie z dnia 13 listopada 2009 roku w sprawie ustalenia dziennych stawek opłaty targowej oraz zasad jej poboru.

§ 5

Wykonanie uchwały powierza się Burmistrzowi Miasta i Gminy Sztum.

§ 6

Uchwała wchodzi w życie po upływie 14 dni od daty ogłoszenia w Dzienniku Urzędowym Województwa Pomorskiego i wchodzi w życie dnia 1 stycznia 2012 r.

Przewodniczący
Rady Miejskiej w Sztumie
Czesław Oleksiak

3776

UCHWAŁA Nr XIV/107/2011
Rady Miejskiej w Tczewie
z dnia 24 listopada 2011 r.

w sprawie sprawie wzoru formularzy niezbędnych do wymiaru i poboru podatku od nieruchomości, rolnego i leśnego.

Na podstawie art. 6 ust. 13 ustawy z dnia 12 stycznia 1991r. o podatkach i opłatach lokalnych (tekst jednolity w Dz. U. z 2010r. Nr 95, poz. 613; zmiany Nr 96, poz. 620; Nr 225, poz. 1461; Nr 226, poz. 1475; z 2011 r. Nr 102, poz. 584; Nr 112, poz. 654 i Nr 171, poz. 1016) i art. 6a ust. 11 ustawy z dnia 15 listopada 1984 r. o podatku rolnym (tekst jednolity w Dz. U. z 2006 r. Nr 136, poz. 969; zm. z 2006 r. Dz. U. nr 191, poz. 1412; Nr 245, poz. 1775; Nr 249, poz. 1825; z 2007 r. Nr 109, poz. 747; z 2008 r. Nr 116, poz. 730, Nr 237, poz. 1655; z 2009 r. Nr 56, poz. 458 oraz z 2010 r. Nr 96, poz. 620; Nr 226, poz. 1475) oraz art. 6 ust. 9 ustawy z dnia 30 października 2002 r. o podatku leśnym (Dz. U. Nr 200, poz. 1682; zm. z 2002 r. Dz. U. Nr 216, poz. 1826; z 2005 r. Nr 143, poz. 1199, Nr 164, poz. 1365, Nr 179, poz. 1484; z 2006 r. Dz. U. Nr 245, poz. 1775; Nr 249, poz. 1825; z 2008 r. Nr 116, poz. 730; z 2009 r. Nr 56, poz. 458 oraz z 2010 r. Nr 96, poz. 620; Nr 226, poz. 1475) Rada Miejska w Tczewie uchwała, co następuje:

§ 1

Określa się wzory formularzy do składania deklaracji i informacji:

- 1) na podatek od nieruchomości wg załącznika Nr 1 i 4 do niniejszej uchwały,
- 2) na podatek rolny wg załącznika Nr 2 i 5 do niniejszej uchwały,
- 3) na podatek leśny wg załącznika Nr 3 i 6 do niniejszej uchwały.

§ 2

Wykonanie uchwały powierza się Prezydentowi Miasta.

§ 3

Traci moc uchwała Nr III/18/2010 Rady Miejskiej w Tczewie z dnia 30 grudnia 2010r. w sprawie wzoru formularzy niezbędnych do wymiaru i poboru podatku od nieruchomości, rolnego i leśnego (Dz. Urz. Województwa Pomorskiego z 2011r. Nr 12, poz. 317).

§ 4

Uchwała wchodzi w życie po upływie 14 dni od daty ogłoszenia w Dzienniku Urzędowym Województwa Pomorskiego z mocą obowiązującą od 1 stycznia 2012r. Uchwała podlega również opublikowaniu w Biuletynie Informacyjnym PANORAMA MIASTA.

Przewodniczący
Rady Miejskiej w Tczewie
Mirosław Augustyn

Załącznik
do uchwały Nr XIV/107/2011
Rady Miejskiej w Tczewie
z dnia 24 listopada 2011r.

Wszystkie załączniki dostępne są w Urzędzie Miejskim w Tczewie w Wydziale Budżetu i Podatków lub na stronie internetowej www.bip.tczew.pl

3777

UCHWAŁA Nr XIV/81/11
Rady Gminy Damnica
z dnia 24 listopada 2011 r.

w sprawie określenia wysokości stawek podatku od nieruchomości oraz zwolnienia od tego podatku w 2012 r.

Na podstawie art. 18 ust. 2 pkt 8 i art. 40 ust. 1 oraz art. 41 ust. 1 ustawy z dnia 8 marca 1990 r. o samorządzie gminnym (tekst jednolity: Dz. U. z 2001 r. Nr 142, poz. 1591; zmiany: z 2002 r. Dz. U. Nr 23, poz. 220; Nr 62, poz. 558; Nr 113, poz. 984; Nr 153, poz. 1271; Nr 214, poz. 1806; Dz. U. z 2003 r. Nr 80, poz. 717; Nr 162, poz. 1568; Dz. U. z 2004 r. Nr 102, poz. 1055; Nr 116, poz. 1203; Dz. U. z 2005r. Dz. U. Nr 172, poz. 1441; Nr 175 poz. 1457; Dz. U. z 2006 r., Nr 17, poz. 128; Nr 181 poz. 1337; Dz. U. z 2007 r. Nr 48 poz. 327; Nr 138 poz. 974; Nr 173, poz. 1218; Dz. U. z 2008 r. Nr 180, poz. 1111; Nr 223, poz. 1458 oraz Dz. U. z 2009 r. Nr 52, poz. 420, Nr 157, poz. 1241, Dz. U. z 2010 r. Nr 28, poz. 142, 146, Nr 106, poz. 675) oraz art. 5, art. 7 ust. 3 ustawy z dnia 12 stycznia 1991 r. o podatkach i opłatach lokalnych¹⁾ (tekst jednolity: Dz. U. z 2010 r. Nr 95, poz. 613; Nr 96, poz. 620, Nr 225, poz. 1461, Nr 226, poz. 1475; Dz. U. z 2011 r. Nr 102, poz. 584 i Nr 112, poz. 654 i Nr 171, poz. 1016 oraz obwieszczenia Ministra Finansów z dnia 19 października

2011 r. w sprawie górnych granic stawek kwotowych podatków i opłat lokalnych w 2012 r. (M.P.Nr 95, poz. 961 z dn. 25.10.2011 r.), Rada Gminy Damnica uchwała, co następuje:

§ 1

1. Stawki podatku od nieruchomości wynoszą rocznie:
 - 1) od gruntów:
 - a) związanych z prowadzeniem działalności gospodarczej, bez względu na sposób zakwalifikowania w ewidencji gruntów i budynków – od 1 m² powierzchni 0,67 zł
 - b) pod jeziorami, zajętych na zbiorniki wodne retencyjne lub elektrowni wodnych – od 1 ha powierzchni 4,24 zł
 - c) pozostałych od 1 m² powierzchni w tym: zajętych na prowadzenie odpłatnej statutowej działalności pożytku publicznego przez organizacje pożytku

publicznego 0,17 zł.

- 2) od budynków lub ich części:
 - a) mieszkalnych – od 1 m² powierzchni użytkowej 0,57 zł.
 - b) związanych z prowadzeniem działalności gospodarczej oraz od budynków mieszkalnych lub ich części zajętych na prowadzenie działalności gospodarczej od 1 m² powierzchni użytkowej 18,85 zł.
 - c) zajętych na prowadzenie działalności gospodarczej w zakresie obrotu kwalifikowanym materiałem siewnym od 1 m² powierzchni użytkowej 9,10 zł.
 - d) związanych z udzieleniem świadczeń zdrowotnych, w rozumieniu przepisów o działalności leczniczej, zajętych przez podmioty udzielające tych świadczeń od 1 m² powierzchni użytkowej 3,84 zł.
 - e) pozostałych od 1 m² powierzchni użytkowej w tym: zajętych na prowadzenie odpłatnej statutowej działalności pożytku publicznego przez organizacje pożytku publicznego 3,61 zł.
- 3) od budowli - 2% ich wartości określonej na podstawie art. 4 ust. 1 pkt 3 i ust. 3-7.

§ 2

Zwalnia się z podatku od nieruchomości:

- 1) budynki lub ich części, budowle oraz grunty zajęte na cele związane z działalnością w zakresie ochrony przeciwpożarowej,
- 2) budynki lub ich części, budowle oraz grunty wykorzystywane na działalność kulturalną oraz kultury fizycznej i sportu za wyjątkiem lokali mieszkalnych i części wynajętych na prowadzenie działalności gospodarczej,
- 3) budynki lub ich części, budowle oraz grunty wykorzystywane do zaopatrzenia mieszkańców w wodę i odprowadzania ścieków oraz sieci wodociągowych,
- 4) budynki lub ich części, budowle oraz grunty wykorzysty-

- 5) budynki lub ich części oraz grunty zajęte na biblioteki i świetlice,

§ 3

Podatek od nieruchomości na rok podatkowy od osób fizycznych pobierany będzie w formie łącznego zobowiązania pieniężnego na podstawie nakazu płatniczego i decyzji w sprawie podatku od nieruchomości.

Należności z tego tytułu należy wpłacać na rachunek budżetu gminy: BS Ustka 82 9315 0004 0001 0025 2000 0170 lub w kasie Urzędu Gminy.

§ 4

Wykonanie uchwały powierza się Wójtowi Gminy Damnica.

§ 5

Uchwała wchodzi w życie po upływie 14 dni od dnia ogłoszenia w Dzienniku Urzędowym Województwa Pomorskiego i ma zastosowanie na rok 2012.

Przewodniczący
Rady Gminy Damnica
Włodzimierz Kisiel

[1] Niniejsza ustawa dokonuje w zakresie swojej regulacji wdrożenia następujących dyrektyw Wspólnot Europejskich: 1/ dyrektywy 92/106/EWG z dnia 7 grudnia 1992 r. w sprawie ustanowienia wspólnych zasad dla niektórych typów transportu kombinowanego towarów między państwami członkowskimi (Dz.Urz.WEL 368 z 17.12.1992r./2/dyrektywy 1999 62/WE z dnia 17 czerwca 1999r. w sprawie pobierania opłat za użytkowanie niektórych typów infrastruktury przez pojazdy ciężarowe (Dz.Urz.WEL 187 z 20.07.1999r./Dane dotyczące ogłoszenia aktywności Unii Europejskiej zamieszczone w niniejszej ustawie - z dniem uzyskania przez Rzeczpospolitą Polską członkostwa w Unii Europejskiej- dotycząca ogłoszenia tych aktów w Dzienniku Urzędowym Unii Europejskiej- wydanie specjalne.

3778

UCHWAŁA Nr XIV/82/11
Rady Gminy Damnica
z dnia 24 listopada 2011 r.

w sprawie określenia wysokości stawek podatku od środków transportowych oraz zwolnienia od tego podatku w 2012 roku

Na podstawie art. 18 ust. 2 pkt 8 i art. 40 ust. 1 oraz art. 41 ust. 1 ustawy z dnia 8 marca 1990 r. o samorządzie gminnym (tekst jednolity: Dz. U. z 2001 r. Nr 142 poz. 1591: zmiany z 2002r. Dz. U. Nr 23,poz. 220; Nr 62, poz. 558; Nr 113, poz. 984; Nr 153,poz. 1271; Nr 214,poz. 1806; Dz. U. z 2003 r. Nr 80 poz. 717; Nr162 poz. 1568; Dz. U. z 2004 r. Nr 102 poz. 1055; Nr 116 poz. 1203; Dz. U. z 2005r. Nr 172,poz. 1441; Nr 175 poz. 1457; Dz.U z 2006r Nr 17,poz. 128; Nr 181,poz. 1337; Dz. U. z 2007 r. Nr 48 poz. 327; Nr 138 poz. 974, Dz. U. z 2007 r. Nr 173,poz. 1218; Dz. U. z 2008 r. Nr 180, poz. 1111 i Nr 223, poz. 1458 oraz Dz. U. z 2009 r. Nr 52, poz. 420, Nr 157,poz. 1241 oraz Dz.U z 2010r Nr 28,poz. 142,146 Nr 106,poz. 675) oraz art. 10 ust. 1 i ust. 2 oraz art. 12 ust. 4 ustawy z dnia 12 stycznia 1991 r. o podatkach i opłatach lokalnych¹⁾ tekst jednolity Dz. U. z 2010 r. Nr 95 poz. 613, Nr 96, poz. 620, Nr 225, poz. 1461, Nr 226, poz. 1475; Dz. U. Z 2011 r. Nr 102,poz. 584, Nr 112, poz. 654 i Nr 171, poz. 1016 oraz obwieszczenia Ministra Finansów z dnia 20 października 2011 r. w sprawie stawek podatku

od środków transportowych obowiązujących w 2012 r.(M. P. Nr 95, poz. 962 z dnia 25.10. 2011 r.) oraz obwieszczenia Ministra Finansów z dnia 19 października 2011 roku w sprawie górnych granic stawek kwotowych podatków i opłat lokalnych na 2012 r. (M.P. Nr 95, poz. 961 z dnia 25.10. 2011 r.) Rada Gminy Damnica uchwała, co następuje:

§ 1

1. Ustala się roczne stawki podatku od środków transportowych w wysokości:
 - 1) od samochodów ciężarowych o dopuszczalnej masie całkowitej pojazdu:
 - a) powyżej 3,5 tony do 5,5 tony włącznie 601,00 zł
 - b) powyżej 5,5 tony do 9 ton włącznie 1038,00 zł
 - c) powyżej 9 ton i poniżej 12 ton 1257,00 zł
 - 2) od samochodów ciężarowych o dopuszczalnej masie całkowitej równej lub wyższej niż 12 ton:
 - a) z dwiema osiami jezdnyymi 1 420,00 zł
 - b) z trzema osiami jezdnyymi 1 748,00 zł

- c) z czterema i więcej osiami jezdnyymi do mniej niż 29 ton 2 185,00 zł
- d) z czterema i więcej osiami jezdnyymi od 29 ton i powyżej 2 649,00 zł
- 3) od ciągników siodłowych i balastowych przystosowanych do używania łącznie z naczepą lub przyczepą o dopuszczalnej masie całkowitej zespołu pojazdu:
- a) od 3,5 tony i poniżej 12 ton 1 420,00 zł
- 4) od ciągników siodłowych i balastowych przystosowanych do używania łącznie z naczepą lub przyczepą o dopuszczalnej masie całkowitej zespołu pojazdu równej lub wyższej niż 12 ton:
- a) do 36 ton włącznie:
- z dwiema osiami jezdnyymi do mniej niż 31 ton 1 967,00 zł
 - z dwiema osiami jezdnyymi od 31 ton i powyżej 2 093,00 zł
 - z trzema osiami jezdnyymi 1 913,00 zł
- b) powyżej 36 ton:
- z dwiema osiami jezdnyymi 2 185,00 zł
 - z trzema osiami jezdnyymi do mniej niż 40 ton 2 296,00 zł
 - z trzema osiami jezdnyymi od 40 ton i powyżej 2 752,00 zł
- 5) od przyczep i naczep, które łącznie z pojazdem silnikowym posiadają dopuszczalną masę całkowitą od 7 ton i poniżej 12 ton z wyjątkiem związanych wyłącznie z działalnością rolniczą prowadzoną przez podatnika podatku rolnego 766,00 zł
- 6) od przyczep i naczep, które łącznie z pojazdem silnikowym posiadają dopuszczalną masę całkowitą

równą lub wyższą niż 12 ton z wyjątkiem związanych wyłącznie z działalnością rolniczą prowadzoną przez podatnika podatku rolnego w zależności od dopuszczalnej masy całkowitej zespołu pojazdów:

- a) do 36 ton włącznie:
- z jedną osią jezdną 874,00 zł
 - z dwiema osiami jezdnyymi 1 395,00 zł
 - z trzema osiami jezdnyymi 1 093,00 zł
- b) powyżej 36 ton:
- z jedną osią 1 093,00 zł
 - z dwiema osiami jezdnyymi 1 859,00 zł
 - z trzema osiami jezdnyymi 1 803,00 zł
- 7) od autobusów o liczbie miejsc do siedzenia:
- a) mniejszej niż 30 miejsc 820,00 zł
 - b) równej lub wyższej niż 30 miejsc 984,00 zł

§ 2

Zwalnia się od podatku środka transportowe służące do dowozu dzieci do placówek oświatowych.

§ 3

Wykonanie uchwały powierza się Wójtowi Gminy Damnica.

Przewodniczący
Rady Gminy Damnica
Włodzimierz Kisiel

1) Niniejsza ustawa dokonuje w zakresie swojej regulacji wdrożenia następujących dyrektyw Wspólnot Europejskich: 1/dyrektywy 92/106/EWG z dnia 7 grudnia 1992 r. w sprawie ustanowienia wspólnych zasad dla niektórych typów transportu kombinowanego towarów między państwami członkowskimi (Dz.Urz. WEL 368 z 17.12.1992r./2/dyrektywy 1999 62/WE z dnia 17 czerwca 1999r. w sprawie pobierania opłat za użytkowanie niektórych typów infrastruktury przez pojazdy ciężarowe (Dz.Urz.WEL 187 z 20.07.1999r./Dane dotyczące ogłoszenia aktywów Unii Europejskiej zamieszczone w niniejszej ustawie - z dniem uzyskania przez Rzeczpospolitą Polską członkostwa w Unii Europejskiej- dotycząca ogłoszenia tych aktywów w Dzienniku Urzędowym Unii Europejskiej- wydanie specjalne.

3779

UCHWAŁA Nr XIV/83/11
Rady Gminy Damnica
z dnia 24 listopada 2011 r.

w sprawie obniżenia ceny skupu żyta jako podstawy wymiaru podatku rolnego na 2012 r.

Na podstawie art. 18 ust. 2, pkt 8 i art. 40 ust. 1 oraz art. 41 ust. 1 ustawy z dnia 8 marca 1990 r. o samorządzie gminnym (tekst jednolity: Dz. U. z 2001 r. Nr 142, poz. 1591; zm. Dz. U. z 2002 r. Nr 23, poz. 220; Nr 62, poz. 558; Nr 113, poz. 984; Nr 153, poz. 1271; Nr 214, poz. 1806; Dz. U. z 2003 r. Nr 80, poz. 717; Nr 162, poz. 1568; Dz. U. z 2004 r. Nr 102, poz. 1055; Nr 116, poz. 1203, Dz. U. z 2005 r. Nr 172, poz. 1441, Nr 175, poz. 1457, Dz. U. z 2006 r. Nr 17, poz. 128, Nr 181, poz. 1337, Dz. U. z 2007 r. Nr 48, poz. 327; Nr 138, poz. 974, Dz. U. z 2007 r. Nr 173, poz. 1218, Dz. U. z 2008 r. Nr 180, poz. 1111 i Nr 223, poz. 1458 oraz Dz. U. z 2009 r. Nr 52, poz. 420, Nr 157, poz. 1241, Dz. U. z 2010 r. Nr 28, poz. 142, 146, Nr 106, poz. 675) oraz art. 6 ust. 3 ustawy z dnia 15 listopada 1984 r. o podatku rolnym (tekst jednolity: Dz. U. z 2006 r. Nr 136, poz. 969; zmiany: Dz. U. z 2006 r. Nr 191, poz. 1412, Nr 245, poz. 1775; Nr 249, poz. 1825; Dz. U. z 2007 r. Nr 109, poz. 747 oraz z 2008 r. Nr 116, poz. 730 i Nr 237, poz. 1655 oraz z

2009 r. Nr 56, poz. 458, Dz. U. z 2010 r. Nr 96, poz. 620 i Komunikatu Prezesa Głównego Urzędu Statystycznego z dnia 19 października 2011 roku w sprawie średniej ceny skupu żyta za okres pierwszych trzech kwartałów 2011 r. (M.P. Nr 95 poz. 969 z dnia 25 października 2011 r.) Rada Gminy Damnica uchwala, co następuje:

§ 1

Obniża się cenę skupu żyta przyjmowaną za podstawę obliczenia podatku rolnego na obszarze gminy Damnica na 2012 rok z kwoty 74,18 zł za 1 kwintal żyta do kwoty 60,00 zł za 1 kwintal żyta.

§ 2

Wykonanie uchwały powierza się Wójtowi Gminy Damnica.

§ 3

Uchwała wchodzi w życie po upływie 14 dni od dnia

ogłoszenia w Dzienniku Urzędowym Województwa Pomorskiego i ma zastosowanie na 2012 rok.

Przewodniczący
Rady Gminy Damnica
Włodzimierz Kisiel

3780

**UCHWAŁA Nr XII/62/11
Rady Gminy Kwidzyn**

z dnia 28 października 2011 r.

w sprawie obniżenia średniej ceny skupu żyta przyjmowanej jako podstawa obliczania podatku rolnego na rok podatkowy 2012 na obszarze gminy Kwidzyn.

Na podstawie art. 6 ust. 3 ustawy z dnia 15 listopada 1984 r. o podatku rolnym (Dz. U. z 2006 r. Nr 136, poz. 969 z późn. zmianami¹⁾) w związku z komunikatem Prezesa Głównego Urzędu Statystycznego z dnia 19 października 2011 r. w sprawie średniej ceny skupu żyta za okres pierwszych trzech kwartałów 2011 r. (M.P. Nr 95, poz. 969) Rada Gminy uchwała, co następuje:

§ 1

Średnią cenę skupu żyta przyjmowaną jako podstawa obliczania podatku rolnego na rok podatkowy 2012 na obszarze gminy Kwidzyn, określoną komunikatem Prezesa GUS z dnia 19 października 2011 r. w sprawie średniej ceny skupu żyta za okres pierwszych trzech kwartałów 2011 r. w kwocie 74,18 zł. za 1q żyta, obniża się do kwoty 60,00 zł. za 1q żyta.

§ 2

Wykonanie uchwały zleca się Wójtowi.

§ 3

Uchwała podlega podaniu do wiadomości publicznej poprzez wywieszenie na tablicy ogłoszeń Urzędu Gminy Kwidzyn oraz zamieszczenie w Biuletynie Informacji Publicznej Gminy Kwidzyn.

§ 4

Uchwała wchodzi w życie po upływie 14 dni od dnia ogłoszenia w Dzienniku Urzędowym Województwa Pomorskiego.

Przewodniczący Rady
Henryk Ordon

1) Zmiany tekstu jednolitego wymienionej ustawy zostały ogłoszone w Dz. U. z 2006r. Nr 191, poz. 1412, Nr 245, poz. 1775, Nr 249, poz. 1825, z 2007 r. Nr 109, poz. 747 oraz z 2008 r. Nr 116, poz. 730, z 2008 r. Nr 237, poz. 1655, z 2009 r. Nr 56, poz. 458, z 2010 r. Nr 96, poz. 620 oraz Nr 226, poz. 1475.

3781

**UCHWAŁA Nr XII/63/11
Rady Gminy Kwidzyn**

z dnia 28 października 2011 r.

w sprawie określenia wysokości stawek podatku od nieruchomości oraz zwolnień od tego podatku.

Na podstawie art. 5 ust. 1 i art. 7 ust. 3 ustawy z dnia 12 stycznia 1991r. o podatkach i opłatach lokalnych (Dz. U. z 2010 r. Nr 95, poz. 613¹⁾), art. 18 ust. 2 pkt 8 ustawy z dnia 8 marca 1990 r. o samorządzie gminnym (Dz. U. z 2001r. Nr 142, poz. 1591 z późn. zmianami²⁾) oraz pkt 1 i 2 obwieszczenia Ministra Finansów z dnia 19 października 2011 r. w sprawie górnych granic stawek kwotowych podatków i opłat lokalnych w 2012 r. (M.P. Nr 95, poz. 961), uchwała się, co następuje:

§ 1

Określa się następującą wysokość stawek podatku od nieruchomości, należnego od osób fizycznych i prawnych, jednostek organizacyjnych oraz spółek nie mających osobowości prawnej, wymienionych w art. 3 ust. 1 powołanej na wstępie ustawy o podatkach i opłatach lokalnych:

1) od gruntów:

a) związanych z prowadzeniem działalności gospodarczej, bez względu na sposób zakwalifikowania w ewidencji gruntów i budynków – 0,84 zł. od 1 m² powierzchni,

b) pod jeziorami, zajętych na zbiorniki wodne retencyjne lub elektrowni wodnych - 4,33 zł. od 1 ha powierzchni,

c) pozostałych, w tym zajętych na prowadzenie odpłatnej statutowej działalności pożytku publicznego przez organizacje pożytku publicznego – 0,30 zł. od 1m² powierzchni;

2) od budynków lub ich części:

a) mieszkalnych oraz zajętych wyłącznie na potrzeby mieszkalne – 0,65 zł. od 1m² powierzchni użytkowej,

b) związanych z prowadzeniem działalności gospodarczej oraz od części budynków mieszkalnych zajętych na prowadzenie działalności gospodarczej – 21,94 zł. od 1m² powierzchni użytkowej,

c) zajętych na prowadzenie działalności gospodarczej w zakresie obrotu kwalifikowanym materiałem siewnym – 9,50 zł. od 1m² powierzchni użytkowej,

d) związanych z udzielaniem świadczeń zdrowotnych

- w rozumieniu przepisów o działalności leczniczej, zajętych przez podmioty udzielające tych świadczeń – 3,70 zł. od 1m² powierzchni użytkowej,
- e) pozostałych, w tym zajętych na prowadzenie odpłatnej statutowej działalności pożytku publicznego przez organizacje pożytku publicznego – 6,00 zł. od 1m² powierzchni użytkowej;
- f) budynków gospodarczych związanych z gospodarstwem domowym osób fizycznych - 1,00 zł. od 1m² powierzchni użytkowej;
- 3) od budowli – 2% ich wartości określonej na podstawie art. 4 ust. 1 pkt 3 i ust. 3-7 ustawy o podatkach i opłatach lokalnych, z zastrzeżeniem pkt 4;
- 4) od budowli wykorzystywanych do zbiorowego zaopatrzenia ludności w wodę i zbiorowego odprowadzenia ścieków – 0,01% ich wartości określonej na podstawie art. 4 ust. 1 pkt 3 i ust. 3-7 ustawy o podatkach i opłatach lokalnych.

§ 2

Zwalnia się z podatku od nieruchomości:

- 1) budynki mieszkalne lub ich części zajęte wyłącznie na cele mieszkalne emerytów i rencistów samotnie mieszkających;
- 2) grunty emerytów i rencistów przekazane im na własność w myśl przepisów ustawy o ubezpieczeniu społecznym rolników;
- 3) nieruchomości zajęte na prowadzenie działalności kulturalnej w formie bibliotek, domów kultury i świetlic.

§ 3

Wykonanie uchwały zleca się Wójtowi.

§ 4

Z dniem 31 grudnia 2011 r. traci moc uchwała Nr XLIII/258/10 Rady Gminy Kwidzyn z dnia 22 października 2010r. w sprawie określenia wysokości stawek podatku od nieruchomości oraz zwolnień od tego podatku (Dz. U. Woj. Pom. z dnia 2 grudnia 2010 r. Nr 149, poz. 2898)

§ 5

Uchwała podlega podaniu do wiadomości publicznej poprzez wywieszenie na tablicy ogłoszeń Urzędu Gminy Kwidzyn oraz zamieszczenie w Biuletynie Informacji Publicznej Gminy Kwidzyn

§ 6

Uchwała wchodzi w życie po upływie 14 dni od dnia ogłoszenia w Dzienniku Urzędowym Województwa Pomorskiego i ma zastosowanie począwszy od roku podatkowego 2012.

Przewodniczący Rady
Henryk Ordon

- 1) Zmiany tekstu jednolitego wymienionej ustawy zostały ogłoszone w Dz. U. z 2010r. Nr 96, poz. 620, Dz. U. z 2011r., Nr 102, poz. 584, Nr 112, poz. 654 i Nr 171, poz. 1016.
- 2) Zmiany tekstu jednolitego wymienionej ustawy zostały ogłoszone w Dz. U. z 2002r. Nr 23, poz. 220, Nr 62, poz. 558, Nr 113, poz. 984, Nr 153, poz. 1271 i Nr 214, poz. 1806, z 2003r. Nr 80, poz. 717 i Nr 162, poz. 1568, z 2004r. Nr 102, poz. 1055 i Nr 116, poz. 1203 oraz z 2005r. Nr 172, poz. 1441 i Nr 175, poz. 1457, z 2006 r. Nr 17, poz. 128 i Nr 181, poz. 1337, z 2007 r. Nr 48, poz. 322, Nr 138, poz. 974, Nr 173, poz. 1218, z 2008 r. Nr 180, poz. 1111, Nr 223, poz. 1458 oraz z 2009 Nr 52, poz. 420, Nr 157, poz. 1241, z 2010 r. Nr 28, poz. 142 i poz. 146, Nr 40, poz. 230, Nr 106, poz. 675, z 2011 r. Nr 21, poz. 113, Nr 117, poz. 679 i Nr 134, poz. 777.

3782

**UCHWAŁA Nr XII/64/11
Rady Gminy Kwidzyn**

z dnia 28 października 2011 r.

w sprawie określenia wzorów formularzy informacji o nieruchomościach i obiektach budowlanych oraz deklaracji na podatek od nieruchomości.

Na podstawie art. 6 ust. 13 ustawy z dnia 12 stycznia 1991 r. o podatkach i opłatach lokalnych (Dz. U. z 2010 r. Nr 95, poz. 613 z późn. zmianami¹⁾) uchwała się, co następuje:

§ 1

Określa się wzór formularza informacji o nieruchomościach i obiektach budowlanych składanej przez osoby fizyczne, jak w załączniku nr 1 do niniejszej uchwały.

§ 2

Określa się wzór formularza deklaracji na podatek od nieruchomości składanej przez osoby prawne, jednostki organizacyjne oraz spółki niemające osobowości prawnej, jednostki organizacyjne Agencji Nieruchomości Rolnych Skarbu Państwa, a także jednostki organizacyjne Państwowego Gospodarstwa Leśnego Lasy Państwowe, jak w załączniku nr 2 do niniejszej uchwały.

§ 3

Wykonanie uchwały zleca się Wójtowi.

§ 4

Traci moc uchwała Nr XXVIII/199/05 Rady Gminy Kwi-

§ 5

Uchwała podlega podaniu do wiadomości publicznej poprzez wywieszenie na tablicy ogłoszeń Urzędu Gminy Kwidzyn oraz zamieszczenie w Biuletynie Informacji Publicznej Gminy Kwidzyn.

§ 6

Uchwała wchodzi w życie po upływie 14 dni od dnia ogłoszenia w Dzienniku Urzędowym Województwa Pomorskiego i ma zastosowanie począwszy od roku podatkowego 2012.

Przewodniczący Rady
Henryk Ordon

- 1) Zmiany tekstu jednolitego wymienionej ustawy zostały ogłoszone w Dz. U. z 2009 r. Nr 215 poz. 1674, z 2010 r. Nr 96, poz. 620, Nr 225, poz. 1461, Nr 226, poz. 1475, z 2011 r. Nr 102, poz. 584, Nr 112, poz. 654 oraz Nr 171, poz. 1016.

D. DANE DOTYCZĄCE PRZEDMIOTÓW OPODATKOWANIA (z wyjątkiem zwolnionych)	
D.1 POWIERZCHNIA GRUNTÓW	
1. związanych z prowadzeniem działalności gospodarczej, bez względu na sposób zakwalifikowania w ewidencji gruntów i budynków	20.m ²
2. pod jeziorami, zajętych na zbiorniki wodne retencyjne lub elektrowni wodnych	21.ha
3. pozostałe grunty, w tym zajęte na prowadzenie odpłatnej statutowej działalności pożytku publicznego przez organizacje pożytku publicznego	22.m ²
D.2 POWIERZCHNIA UŻYTKOWA BUDYNKÓW LUB ICH CZĘŚCI *	
1. mieszkalnych	23. ogółem:.....m ²
w tym: - kondygnacji o wysokości od 1,40 do 2,20 m (zaliczyć 50% powierzchni) - kondygnacji o wysokości powyżej 2,20 m	24.m ² m ²
* Do powierzchni użytkowej budynku lub jego części należy zaliczyć powierzchnię mierzoną, po wewnętrznej długości ścian na wszystkich kondygnacjach, z wyjątkiem powierzchni klatek schodowych oraz szybów dźwigowych. Za kondygnację uważa się również garaże podziemne, piwnice, sutereny i poddasza użytkowe.	
2. związanych z prowadzeniem działalności gospodarczej oraz od części budynków mieszkalnych zajętych na prowadzenie działalności gospodarczej w tym: - kondygnacji o wysokości od 1,40 do 2,20 m (zaliczyć 50% powierzchni) - kondygnacji o wysokości powyżej 2,20 m	25. ogółem:.....m ² m ² m ²
3. zajęte na prowadzenie działalności gospodarczej w zakresie obrotu kwalifikowanym materiałem siewnym w tym: - kondygnacji o wysokości od 1,40 do 2,20 m (zaliczyć 50% powierzchni) - kondygnacji o wysokości powyżej 2,20 m	26. ogółem:.....m ² m ² m ²
4. związanych z udzielaniem świadczeń zdrowotnych w rozumieniu przepisów o działalności leczniczej, zajętych przez podmioty udzielające tych świadczeń w tym: - kondygnacji o wysokości od 1,40 do 2,20 m (zaliczyć 50% powierzchni) - kondygnacji o wysokości powyżej 2,20 m	27. ogółem:.....m ² m ² m ²
5. pozostałych, w tym zajętych na prowadzenie odpłatnej statutowej działalności pożytku publicznego przez organizacje pożytku publicznego w tym: - kondygnacji o wysokości od 1,40 do 2,20 m (zaliczyć 50% powierzchni) - kondygnacji o wysokości powyżej 2,20 m	28. ogółem:.....m ² m ² m ²
6. budynków gospodarczych związanych z gospodarstwem domowym osób fizycznych w tym: - kondygnacji o wysokości od 1,40 do 2,20 m (zaliczyć 50% powierzchni) - kondygnacji o wysokości powyżej 2,20 m	29. ogółem:.....m ² m ² m ²

D.3 BUDOWLE	
1. budowle	30.
2. budowle wykorzystywane do zbiorowego zaopatrzenia ludności w wodę i zbiorowego odprowadzenia ścieków (wartość, o której mowa w przepisach o podatkach dochodowych)	31.
E. INFORMACJA O PRZEDMIOTACH ZWOLNIONYCH (podać powierzchnię, bądź wartość budowli przedmiotów zwolnionych oraz przepis prawa – z jakiego tytułu występuje zwolnienie)	
F. OŚWIADCZENIE I PODPIS SKŁADAJĄCEGO / OSOBY REPREZENTUJĄCEJ SKŁADAJĄCEGO Oświadczam, że podane przeze mnie dane są zgodne z prawdą.	
32. Imię	33. Nazwisko
34. Data wypełnienia (dzień - miesiąc - rok)	35. Podpis (pieczęć) składającego / osoby reprezentującej składającego
G. ADNOTACJE ORGANU PODATKOWEGO	
36. Uwagi organu podatkowego	
37. Identyfikator przyjmującego formularz	38. Data i podpis przyjmującego formularz

Załącznik nr 2
do uchwały nr XII/64/11
Rady Gminy Kwidzyn
z dnia 28 października 2011 r.

DEKLARACJA NA PODATEK OD NIERUCHOMOŚCI

Pieczeń składającego deklarację

na 2. Rok.....

1. Numer Identyfikacji Podatkowej składającego deklarację

.....

<p>Podstawa prawna: Ustawa z dnia 12 stycznia 1991 r. o podatkach i opłatach lokalnych (tekst jedn. Dz.U. z 2010 r. Nr 95, poz. 613 ze zm.). Składający: Formularz przeznaczony dla osób prawnych, jednostek organizacyjnych oraz spółek nie mających osobowości prawnej będących właścicielami nieruchomości lub obiektów budowlanych, posiadaczami samoistnymi nieruchomości lub obiektów budowlanych, użytkownikami wieczystymi gruntów, posiadaczami nieruchomości lub ich części albo obiektów budowlanych lub ich części, stanowiących własność Skarbu Państwa lub jednostki samorządu terytorialnego oraz dla osób fizycznych będących współwłaścicielami lub współposiadaczami z osobami prawnymi, bądź z innymi jednostkami organizacyjnymi nieposiadającymi osobowości prawnej lub ze spółkami nieposiadającymi osobowości prawnej, z wyjątkiem osób tworzących wspólnotę mieszkaniową. Termin składania: Do 31 stycznia każdego roku podatkowego; w terminie 14 dni od zaistnienia okoliczności mających wpływ na powstanie, bądź wygaśnięcie obowiązku podatkowego lub zaistnienia zdarzeń mających wpływ na wysokość podatku. Miejsce składania: Wójt Gminy Kwidzyn właściwy ze względu na miejsce położenia przedmiotów opodatkowania.</p>		
A. MIEJSCE SKŁADANIA DEKLARACJI		
3. Wójt Gminy Kwidzyn, ul. Grudziądzka 30, 92-500 Kwidzyn		
B. DANE SKŁADAJĄCEGO DEKLARACJĘ (niepotrzebne skreślić)		
* - dotyczy składającego deklarację niebędącego osobą fizyczną ** - dotyczy składającego deklarację będącego osobą fizyczną		
B.1 DANE IDENTYFIKACYJNE		
4. Rodzaj składającego deklarację (zaznaczyć właściwą kratkę) <input type="checkbox"/> 1. osoba fizyczna, <input type="checkbox"/> 2. osoba prawna, <input type="checkbox"/> 3. jednostka organizacyjna, <input type="checkbox"/> 4. spółka niemająca osobowości prawnej		
5. Rodzaj własności, posiadania (zaznaczyć właściwą kratkę) <input type="checkbox"/> 1. właściciel, <input type="checkbox"/> 2. współwłaściciel, <input type="checkbox"/> 3. posiadacz samoistny <input type="checkbox"/> 4. współposiadacz samoistny, <input type="checkbox"/> 5. użytkownik wieczysty, <input type="checkbox"/> 6. współużytkownik wieczysty, <input type="checkbox"/> 7. posiadacz zależny (np. dzierżawca, najemca), <input type="checkbox"/> 8. współposiadacz zależny (np. współdzierżawca, współnajemca)		
6. Miejsce/a (adres/y) położenia przedmiotów opodatkowania oraz numery działek, budynków, lokali (Uwaga! Wykazuje się odrębnie dla każdej nieruchomości)		
7. Numer/y księgi wieczystej lub zbioru/ów dokumentów oraz nazwa sądu, w którym prowadzona jest księga wieczysta lub zbiór dokumentów (Uwaga! Wykazuje się odrębnie dla każdej nieruchomości)		
8. Nazwa pełna * / Nazwisko, pierwsze imię, drugie imię **		
9. Nazwa skrócona* / imię ojca, imię matki, data urodzenia (Uwaga! Wykazuje się tylko wówczas, gdy osobie fizycznej nie nadano numeru PESEL)**		
10. Identyfikator REGON* / Numer PESEL**		
B.2 ADRES SIEDZIBY* / ADRES ZAMIESZKANIA**		
11. Kraj	12. Województwo	13. Powiat
14. Gmina	15. Ulica	16. Numer domu / Numer lokalu
17. Miejscowość	18. Kod pocztowy	19. Poczta
C. OKOLICZNOŚCI POWODUJĄCE KONIECZNOŚĆ ZŁOŻENIA DEKLARACJI		
20. Okoliczności (zaznaczyć właściwą kratkę) i data zdarzenia mającego wpływ na korektę deklaracji <input type="checkbox"/> 1. deklaracja na dany rok, <input type="checkbox"/> 2. korekta deklaracji rocznej, <input type="checkbox"/> 3. wygaśnięcie obowiązku podatkowego, <input type="checkbox"/> 4. powstanie obowiązku podatkowego w trakcie roku, <input type="checkbox"/> 5. zmiana miejsca zamieszkania lub siedziby, Data zdarzenia mającego wpływ na zmianę: r.		

D. DANE DOTYCZĄCE PRZEDMIOTÓW OPODATKOWANIA (z wyjątkiem zwolnionych)				
	Wyszczególnienie	Podstawa opodatkowania	Stawka podatku wynikająca z uch. RG K-yn.w zł. gr.	Kwota podatku w pełnych zł.
D.1 POWIERZCHNIA GRUNTÓW (Uwaga! Należy wykazać z dokładnością do 1 m²)				
	1. związanych z prowadzeniem działalności gospodarczej, bez względu na sposób zakwalifikowania w ewidencji gruntów i budynków	21. m ²	22.	23.
	2. pod jeziorami, zajętych na zbiorniki wodne retencyjne lub elektrowni wodnych	24. ha	25.	26.
	3. pozostałe grunty, w tym zajęte na prowadzenie odpłatnej statutowej działalności pożytku publicznego przez organizacje pożytku publicznego	27. m ²	28.	29.
D.2 POWIERZCHNIA UŻYTKOWA BUDYNKÓW LUB ICH CZĘŚCI (*)				
	1. mieszkalnych – ogółem	30. m ²	31.	32.
	w tym:	33. m ²	34.	35.
	- kondygnacji o wysokości od 1,40 do 2,20 m (zaliczyć 50% powierzchni) m ²
	- kondygnacji o wysokości powyżej 2,20 m m ²
* Do powierzchni użytkowej budynku lub jego części należy zaliczyć powierzchnię mierzoną, po wewnętrznej długości ścian, na wszystkich kondygnacjach, z wyjątkiem powierzchni klatek schodowych oraz szybów dźwigowych. Za kondygnację uważa się również garaże podziemne, piwnice, sutereny i poddasza użytkowe.				
	2. związanych z prowadzeniem działalności gospodarczej oraz od części budynków mieszkalnych zajętych na prowadzenie działalności gospodarczej – ogółem,	36. m ²	37.	38.
	w tym: m ²
	- kondygnacji o wysokości od 1,40 do 2,20 m (zaliczyć 50% powierzchni) m ²
	- kondygnacji o wysokości powyżej 2,20 m m ²
	3. zajęte na prowadzenie działalności gospodarczej w zakresie obrotu kwalifikowanym materiałem siewnym - ogółem,	39. m ²	40.	41.
	w tym: m ²
	- kondygnacji o wysokości od 1,40 do 2,20 m (zaliczyć 50% powierzchni) m ²
	- kondygnacji o wysokości powyżej 2,20 m m ²
	4. związanych z udzielaniem świadczeń zdrowotnych w rozumieniu przepisów o działalności leczniczej, zajętych przez podmioty udzielające tych świadczeń - ogółem,	42. m ²	43.	44.
	w tym: m ²
	- kondygnacji o wysokości od 1,40 do 2,20 m (zaliczyć 50% powierzchni) m ²
	- kondygnacji o wysokości powyżej 2,20 m m ²
	5. pozostałych ogółem, w tym zajętych na prowadzenie odpłatnej statutowej działalności pożytku publicznego przez organizacje pożytku publicznego - ogółem	45. m ²	46.	47.
	w tym: m ²
	- kondygnacji o wysokości od 1,40 do 2,20 m (zaliczyć 50% powierzchni) m ²
	- kondygnacji o wysokości powyżej 2,20 m m ²
	6. budynków gospodarczych związanych z gospodarstwem domowym osób fizycznych - ogółem	48. m ²	49.	50.
	w tym: m ²
	- kondygnacji o wysokości od 1,40 do 2,20 m (zaliczyć 50% powierzchni) m ²
	- kondygnacji o wysokości powyżej 2,20 m m ²
D.3 BUDOWLE				
	1. budowle	51.	52.	53.
	2. budowle wykorzystywane do zbiorowego zaopatrzenia ludności w wodę i zbiorowego odprowadzenia ścieków (wartość, o której mowa w przepisach o podatkach dochodowych)	54.	55.	56.

E. ŁĄCZNA KWOTA PODATKU	
Kwota podatku (należy zaokrąglić do pełnych zł.)	57.zł.
F. INFORMACJA O PRZEDMIOTACH ZWOLNIONYCH (podać powierzchnię, bądź wartość budowli przedmiotów zwolnionych oraz przepis prawa - z jakiego tytułu występuje zwolnienie)	
G. OŚWIADCZENIE I PODPIS SKŁADAJĄCEGO / OSOBY REPREZENTUJĄCEJ SKŁADAJĄCEGO Oświadczam, że podane przeze mnie dane są zgodne z prawdą.	
58. Imię	59. Nazwisko
60. Data wypełnienia (dzień - miesiąc - rok)	61. Podpis (pieczęć) składającego / osoby reprezentującej składającego
H. ADNOTACJE ORGANU PODATKOWEGO	
62. Uwagi organu podatkowego	
63. Identyfikator przyjmującego formularz	64. Data i podpis przyjmującego formularz

Nr konta, na które należy wpłacać w miesięcznych ratach, do 15-go każdego miesiąca (a za styczeń do dnia 31 stycznia) zadeklarowany podatek:
Powiślański Bank Spółdzielczy w Kwidzynie 9183 00000 9000 821 232 00000 20

3783

**UCHWAŁA Nr XII/65/11
Rady Gminy Kwidzyn**

z dnia 28 października 2011 r.

w sprawie określenia wzorów formularzy informacji o gruntach i deklaracji na podatek rolny.

Na podstawie art. 6a ust. 11 ustawy z dnia 15 listopada 1984 r. o podatku rolnym (Dz. U. z 2006 r. Nr 136, poz. 969 z późn. zmianami¹⁾) uchwala się, co następuje:

§ 1

Określa się wzór formularza informacji o gruntach składanych przez osoby fizyczne jak w załączniku nr 1 do niniejszej uchwały.

§ 2

Określa się wzór formularza deklaracji na podatek rolny składanych przez osoby prawne, jednostki organizacyjne, w tym spółki, nieposiadające osobowości prawnej, jednostki organizacyjne Agencji Nieruchomości Rolnych Skarbu Państwa, a także jednostki organizacyjne Lasów Państwowych, jak w załączniku nr 2 do niniejszej uchwały.

§ 3

Wykonanie uchwały zleca się Wójtowi.

§ 4

Traci moc uchwała Nr XXVIII/200/05 Rady Gminy Kwi-

dzyn z dnia 2 grudnia 2005 r. w sprawie określenia wzorów formularzy informacji o gruntach i deklaracji na podatek rolny (Dz. Urz. Woj. Pom. z 2005 r. Nr 135, poz. 3037).

§ 5

Uchwała podlega podaniu do wiadomości publicznej poprzez wywieszenie na tablicy ogłoszeń Urzędu Gminy Kwidzyn oraz zamieszczenie w Biuletynie Informacji Publicznej Gminy Kwidzyn.

§ 6

Uchwała wchodzi w życie po upływie 14 dni od dnia ogłoszenia w Dzienniku Urzędowym Województwa Pomorskiego i ma zastosowanie począwszy od roku podatkowego 2012.

Przewodniczący Rady
Henryk Ordon

1) Zmiany tekstu jednolitego wymienionej ustawy zostały ogłoszone w Dz. U. z 2006 r. Nr 191, poz. 1412, Nr 249, poz. 1825, Nr 245, poz. 1775, z 2007 r. Nr 109, poz. 747, z 2008 r. Nr 116, poz. 730, Nr 237, poz. 1655, z 2009 r. Nr 56, poz. 458, z 2010 r. Nr 96, poz. 620, Nr 96, poz. 620 oraz Nr 226, poz. 1475.

Załącznik nr 1
do uchwały nr XII/65/11
Rady Gminy Kwidzyn
z dnia 28 października 2011 r.

INFORMACJA W SPRAWIE PODATKU ROLNEGO

1. Numer Identyfikacji Podatkowej składającego informację
(wypełniają tylko osoby fizyczne, które prowadzą działalność
gospodarczą)

na 2.
Rok.....

.....

Podstawa prawna: Ustawa z dnia 15 listopada 1984r. o podatku rolnym (tekst jedn. Dz.U. z 2006 r. Nr 136, poz. 969 ze zm.).
Składający: Formularz przeznaczony dla osób fizycznych będącymi właścicielami gruntów, posiadaczami samoistnymi gruntów, użytkownikami wieczystymi gruntów, posiadaczami gruntów na podstawie umowy zawartej stosownie do przepisów o ubezpieczeniu społecznym rolników oraz posiadaczami gruntów stanowiących własność Skarbu Państwa lub jednostki samorządu terytorialnego.
Termin składania: W terminie 14 dni od zaistnienia okoliczności mających wpływ na powstanie, bądź wygaśnięcie obowiązku podatkowego lub zaistnienie zdarzeń mających wpływ na wysokość podatków.
Miejsce składania: Wójt Gminy Kwidzyn

A. MIEJSCE SKŁADANIA INFORMACJI

3. Wójt Gminy Kwidzyn
Adres: ul. Grudziądzka 30, 82-500 Kwidzyn

B. DANE SKŁADAJĄCEGO INFORMACJĘ

B. 1 DANE IDENTYFIKACYJNE

<p>4. Rodzaj własności, posiadania (zaznaczyć właściwą kratkę)</p> <p><input type="checkbox"/> 1. właściciel,</p> <p><input type="checkbox"/> 2. współwłaściciel (nieprowadzący gospodarstwa w całości),</p> <p><input type="checkbox"/> 3. współwłaściciel (prowadzący gospodarstwo w całości),</p> <p><input type="checkbox"/> 4. posiadacz samoistny,</p> <p><input type="checkbox"/> 5. współposiadacz samoistny,</p> <p><input type="checkbox"/> 6. użytkownik wieczysty,</p> <p><input type="checkbox"/> 7. współużytkownik wieczysty,</p> <p><input type="checkbox"/> 8. posiadacz zależny (np. dzierżawca),</p> <p><input type="checkbox"/> 9. współposiadacz zależny (np. współdzierżawca).</p>	<p>5. Miejsce/a (adres/y) położenia przedmiotów opodatkowania oraz identyfikator/y działek (Uwaga! Wykazuje się odrębnie dla każdej nieruchomości)</p>
--	--

6. Numer/y księgi wieczystej lub zbioru/ów dokumentów oraz nazwa sądu, w którym prowadzona jest księga wieczysta lub zbiór dokumentów (Uwaga! Wykazuje się odrębnie dla każdej nieruchomości)

7. Nazwisko, pierwsze imię, drugie imię

8. Imię ojca, imię matki, data urodzenia (Uwaga! Wykazuje się tylko wówczas, gdy osobie fizycznej nie nadano numeru PESEL)

9. Numer PESEL/REGON

B. 2 ADRES ZAMIESZKANIA

10. Kraj	11. Województwo	12. Powiat
13. Gmina	14. Ulica	15. Numer domu / Numer lokalu
16. Miejscowość	17. Kod pocztowy	18. Poczta

B. 3 ADRES DO KORESPONDENCJI (wypełnić jeżeli jest inny niż adres zamieszkania)

19. Kraj	20. Województwo	21. Powiat
22. Gmina	23. Ulica	24. Numer domu / Numer lokalu
25. Miejscowość	26. Kod pocztowy	27. Poczta

C. OKOLICZNOŚCI POWODUJĄCE KONIECZNOŚĆ ZŁOŻENIA INFORMACJI						
28. Okoliczność (zaznaczyć właściwą kratkę)						
<input type="checkbox"/> 1. informacja składana po raz pierwszy na dany rok			<input type="checkbox"/> 2. korekta uprzednio złożonej informacji			
Data zdarzenia mającego wpływ na zmianę:						
D. DANE DOTYCZĄCE PRZEDMIOTÓW OPODATKOWANIA (włącznie ze zwolnionymi)						
Klasy użytków wynikające z ewidencji gruntów i budynków	Powierzchnia gruntu w hektarach fizycznych		Klasy użytków wynikające z ewidencji gruntów i budynków	Powierzchnia gruntu w hektarach fizycznych	Klasy użytków wynikające z ewidencji gruntów i budynków	Powierzchnia gruntu w hektarach fizycznych
1. Grunty orne			3. Użytki zielone		6. Grunty pod stawami	
I			I		a) zarybione łososiem, trocią, głowacią, palią i pstrągiem	
II			II		b) zarybione innymi gatunkami ryb niż w poz. a)	
III a			III		c) grunty pod stawami niezarybionymi	
III b			IV		7. Rowy	
IV a			V		8. Grunty zadrzewione i zakrzewione położone na użytkach rolnych	
IV b			VI		I	
V			VI z		II	
VI			4. Grunty rolne zabudowane		III	
VI z			I z or*		III a	
2. Sady			II z or*		III b	
I			III		IV	
II			III a		IV a	
III a			III b		V	
III b			IV		VI	
IV a			IV a		VI z	
IV b			IV b			
V			V z or*			
VI			VI z or*			
VI z			5. Nieużytki		RAZEM (od 1 do 8)	

E. INFORMACJA O INNYCH ZWOLNIENIACH I ULGACH W PODATKU ROLNYM		
Rodzaj zwolnienia / ulgi	Miesiąc i rok przyznania	Kwota / okres*
1.		
2.		
3.		

F. OŚWIADCZENIE I PODPIS SKŁADAJĄCEGO / OSOBY REPREZENTUJĄCEJ SKŁADAJĄCEGO	
Oświadczam, że podane przeze mnie dane są zgodne z prawdą.	
29. Imię	30. Nazwisko
31. Data wypełnienia (dzień – miesiąc – rok)	32. Podpis (pieczęć) składającego / osoby reprezentującej składającego
G. ADNOTACJE ORGANU PODATKOWEGO	
33. Uwagi organu podatkowego	
34. Identyfikator przyjmującego formularz	35. Data i podpis przyjmującego formularz

Załącznik nr 2
do uchwały nr XII/65/11
Rady Gminy Kwidzyn
z dnia 28 października 2011 r.

DEKLARACJA NA PODATEK ROLNY

1. Numer identyfikacji podatkowej składającego deklarację na 2. Rok.....

.....

Podstawa prawna: Ustawa z dnia 15 listopada 1984r. o podatku rolnym (tekst jedn. Dz.U. z 2005 r. Nr 136, poz. 969 ze zm.). Składający: Formularz przeznaczony dla osób prawnych, jednostek organizacyjnych oraz spółek nie mających osobowości prawnej będących właścicielami gruntów, posiadaczami samoistnymi gruntów, wieczystymi użytkownikami gruntów, posiadaczami gruntów stanowiących własność Skarbu Państwa lub jednostki samorządu terytorialnego oraz dla osób fizycznych będących współwłaścicielami lub współposiadaczami z osobami prawnymi, bądź z innymi jednostkami organizacyjnymi nieposiadającymi osobowości prawnej lub z spółkami nieposiadającymi osobowości prawnej. Termin składania: Do 15 stycznia każdego roku podatkowego lub w terminie 14 dni od zaistnienia okoliczności mających wpływ na powstanie, bądź wygaśnięcie obowiązku podatkowego lub zaistnienia zdarzeń mających wpływ na wysokość podatku. Miejsce składania: Wójt Gminy Kwidzyn		
A. MIEJSCE SKŁADANIA INFORMACJI		
3. Wójt Gminy Kwidzyn Adres: ul. Grudziądzka 30, 82-500 Kwidzyn		
B. DANE SKŁADAJĄCEGO INFORMACJĘ (niepotrzebnie skreślić) * - dotyczy składającego deklarację niebędącego osobą fizyczną ** - dotyczy składającego deklarację będącego osobą fizyczną		
B. 1 DANE IDENTYFIKACYJNE		
4. Rodzaj składającego informację (zaznaczyć właściwą kratkę)		
<input type="checkbox"/> 1. osoba fizyczna	<input type="checkbox"/> 2. osoba prawna	<input type="checkbox"/> 3. jednostka organizacyjna nie posiadająca osobowości prawnej
<input type="checkbox"/> 4. spółka nie mająca osobowości prawnej		
5. Rodzaj własności, posiadania (zaznaczyć właściwą kratkę)		
<input type="checkbox"/> 1. właściciel,	<input type="checkbox"/> 2. współwłaściciel (nieprowadzący gospodarstwa w całości),	<input type="checkbox"/> 3. współwłaściciel (prowadzący gospodarstwo w całości),
<input type="checkbox"/> 4. posiadacz samoistny,	<input type="checkbox"/> 5. współposiadacz samoistny,	<input type="checkbox"/> 6. użytkownik wieczysty,
<input type="checkbox"/> 7. współposiadacz zależny (np. współdzierżawca)	<input type="checkbox"/> 8. współużytkownik wieczysty,	<input type="checkbox"/> 9. posiadacz zależny (np. dzierżawca),
10. Miejsce/a (adres/y) położenia przedmiotów opodatkowania oraz identyfikator/y działek (Uwaga! Wykazuje się odrębnie dla każdej nieruchomości)		
11. Numer/y księgi wieczystej lub zbioru dokumentów oraz nazwa sądu, w którym prowadzona jest księga wieczysta lub zbiór dokumentów (Uwaga! Wykazuje się odrębnie dla każdej nieruchomości)		
12. Nazwa pełna * / Nazwisko, pierwsze imię, data urodzenia **		
13. Nazwa skrócona * / imię ojca, imię matki **		
14. Identyfikator REGON * / Numer PESEL **		
B. 2 ADRES SIEDZIBY* / ADRES ZAMIESZKANIA**		
15. Kraj	16. Województwo	17. Powiat
18. Gmina	19. Ulica	20. Numer domu / Numer lokalu
21. Miejscowość	22. Kod pocztowy	23. Poczta
B. DANE SKŁADAJĄCEGO INFORMACJĘ		
24. Okoliczność (zaznaczyć właściwą kratkę)		
<input type="checkbox"/> 1. deklaracja roczna,		
<input type="checkbox"/> 2. korekta deklaracji rocznej.		
Data zdarzenia mającego wpływ na zmianę: r.		

D. DANE DOTYCZĄCE PRZEDMIOTÓW OPODATKOWANIA (włącznie ze zwolnionymi)						
Klasy użytków wynikające z ewidencji gruntów	Powierzchnia gruntu w hektarach fizycznych			Liczba hektarów przeliczeniowych	Stawka z 1 ha (przeliczeniowego lub fizycznego w zł, gr)	Wymiar podatku rolnego w pełnych złotych
	Ogółem	Nie podlegające przeliczeniu na ha przeliczeniowe	Podlegające przeliczeniu na ha przeliczeniowe			
Grunty orne						
I						
II						
III a						
III b						
IV a						
IV b						
V						
VI						
VI z						
Sady						
I						
II						
III a						
III b						
IV a						
IV b						
V						
VI						
VI z						
Użytki zielone						
I						
II						
III						
IV						
V						
VI						
VI z						
Grunty rolne zabudowane						
I z or*						
II z or*						
III						
III a						
III b						
IV						
IV a						
IV b						
V z or*						
VI z or*						
VI z						
*niepotrzebne skreślić						

Grunty pod stawami						
a) zarybione, łososiem, trocią, głowacica, palia i pstrągiem						
b) zarybione innymi gatunkami ryb niż w poz. a)						
c) grunty pod stawami niezarybionymi						
Rowy						
Nieżytki						
Grunty zadrzewione i zakrzaczone położone na UR						
I						
II						
III a						
III						
III b						
IV a						
IV						
V						
VI						
VI z						
Razem (bez zwolnień)						

E. INNE ZWOLNIENIA W PODATKU ROLNYM OD GRUNTÓW

1.		
2.		
3.		
4.		
Razem		

F. ULGI W PODATKU ROLNYM OD GRUNTÓW

1. z tytułu nabycia lub objęcia w zagospodarowanie gruntów		
2. inwestycyjne		
3. górskie		
4. inne		
Razem		

G. ŁĄCZNA KWOTA PODATKU

Kwota podatku w pełnych złotych		
Różnica kwot z D - (E+F)		

H. OŚWIADCZENIE I PODPIS SKŁADAJĄCEGO / OSOBY REPREZENTUJĄCEJ SKŁADAJĄCEGO

Oświadczam, że podane przeze mnie dane są zgodne z prawdą.

25. Imię	26. Nazwisko
27. Data wypełnienia (dzień – miesiąc – rok)	28. Podpis (pieczęć) składającego / osoby reprezentującej składającego

G. ADNOTACJE ORGANU PODATKOWEGO

29. Uwagi organu podatkowego	
30. Identyfikator przyjmującego formularz	31. Data i podpis przyjmującego formularz

3784

**UCHWAŁA Nr XII/66/11
Rady Gminy Kwidzyn
z dnia 28 października 2011 r.**

w sprawie określenia wysokości stawek podatku od środków transportowych.

Na podstawie art. 10 ust. 1 i 2 ustawy z dnia 12 stycznia 1991 r. o podatkach i opłatach lokalnych (Dz. U. z 2010 r. Nr 95, poz. 613¹⁾), art. 18 ust. 2 pkt 8 ustawy z dnia 8 marca 1990 r. o samorządzie gminnym (Dz. U. z 2001 r. Nr 142, poz. 1591 2) oraz pkt 3 obwieszczenia Ministra Finansów z dnia 19 października 2011 r. w sprawie górnych granic stawek kwotowych podatków i opłat lokalnych w 2012 r. (M. P. Nr 95, poz. 961), uchwala się, co następuje:

§ 1

Określa się wysokość stawek podatku od środków transportowych, wymienionych w art. 8 pkt 1, 3, 5 i 7 ustawy z dnia 12 stycznia 1991 r. o podatkach i opłatach lokalnych, jak w załączniku nr 1 do niniejszej uchwały.

§ 2

Określa się wysokość stawek podatku od środków transportowych, wymienionych w art. 8 pkt 2 ustawy przywołanej w § 1, jak w załączniku nr 2 do niniejszej uchwały.

§ 3

Określa się wysokość stawek podatku od środków transportowych, wymienionych w art. 8 pkt 4 ustawy przywołanej w § 1, jak w załączniku nr 3 do niniejszej uchwały.

§ 4

Określa się wysokość stawek podatku od środków transportowych, wymienionych w art. 8 pkt 6 ustawy przywołanej w § 1, jak w załączniku nr 4 do niniejszej uchwały.

§ 5

Wykonanie uchwały powierza się Wójtowi.

§ 6

Z dniem 31 grudnia 2011 r. traci moc uchwała

Nr XLIII/259/10 Rady Gminy Kwidzyn z dnia 22 października 2010 r. w sprawie określenia wysokości stawek podatku od środków transportowych (Dz. Urz. Woj. Pom. z 2010 r. Nr 155, poz. 3015).

§ 7

Uchwała podlega podaniu do wiadomości publicznej poprzez zamieszczenie w Biuletynie Informacji Publicznej Gminy Kwidzyn oraz poprzez wywieszenie na tablicy ogłoszeń Urzędu Gminy Kwidzyn.

§ 8

Uchwała wchodzi w życie po upływie 14 dni od dnia ogłoszenia w Dzienniku Urzędowym Województwa Pomorskiego i obowiązuje począwszy od roku podatkowego 2012.

Przewodniczący Rady
Henryk Ordon

- 1) Zmiany tekstu jednolitego wymienionej ustawy zostały ogłoszone w Dz. U. z 2010 r. Nr 96, poz. 620, Nr 225, poz. 1461, Nr 226, poz. 1475, Dz. U. z 2011 r. Nr 112, poz. 654, Nr 171, poz. 1016.
- 2) Zmiany tekstu jednolitego wymienionej ustawy zostały ogłoszone w Dz. U. z 2002 r. Nr 23, poz. 220, Nr 62, poz. 558, Nr 113, poz. 984, Nr 153, poz. 1271 i Nr 214, poz. 1806, z 2003 r. Nr 80, poz. 717 i Nr 162, poz. 1568, z 2004 r. Nr 102, poz. 1055 i Nr 116, poz. 1203, z 2005 r. Nr 172, poz. 1441 i Nr 175, poz. 1457, z 2006 r. Nr 17, poz. 128 i Nr 181, poz. 1337, z 2007 r. Nr 48, poz. 327, Nr 138, poz. 974, Nr 173, poz. 1218, z 2008 r. Nr 180, poz. 1111 i Nr 223, poz. 1458, z 2009 r. Nr 52, poz. 420, Nr 157, poz. 1241, z 2010 r. Nr 28, poz. 142 i poz. 146, Nr 40, poz. 230, Nr 106, poz. 675, Nr 40, poz. 230, Dz. U. z 2011 r. Nr 21, poz. 113, Nr 117, poz. 679, Nr 134, poz. 777.

Załącznik Nr 1 do Uchwały Nr XII/66/11
Rady Gminy Kwidzyn
z dnia 28 października 2011 r.

Stawki podatku od środków transportowych, wymienionych w art. 8 ust. 1, 3, 5 i 7 ustawy o podatkach i opłatach lokalnych

Lp.	Rodzaj środka transportowego	Stawki roczne (w złotych)									
		pojazdy wyprodukowane do 1992 r. włącznie,		pojazdy wyprodukowane od 1993 r. do 1997 r. włącznie,		pojazdy wyprodukowane od 1998 r. do 2000 r. włącznie,		pojazdy wyprodukowane od 2001 r.,			
		niewyposażone w katalizator spalin	wyposażone w katalizator spalin	niewyposażone w katalizator spalin	wyposażone w katalizator spalin	niewyposażone w katalizator spalin	wyposażone w katalizator spalin	niewyposażone w katalizator spalin	wyposażone w katalizator spalin	niewyposażone w katalizator spalin	wyposażone w katalizator spalin
3	4	5	6	7	8	9	10				
1.	2. samochoody ciężarowe o dopuszczalnej masie całkowitej powyżej 3,5 tony i poniżej 12 ton: a) powyżej 3,5 tony do 5,5 tony włącznie b) powyżej 5,5 tony do 9 ton włącznie c) powyżej 9 ton i poniżej 12 ton	707 943 1 061	649 884 1 002	649 884 1 002	589 824 943	589 824 943	530 765 884	530 765 884	530 765 884	472 707 824	
2.	ciągniki siodłowe i balastowe przystosowane do użytkowania łącznie z naczepą lub przyczepą o dopuszczalnej masie całkowitej zespołu pojazdów powyżej 3,5 tony i poniżej 12 ton: a) od 3,5 tony do 8 ton włącznie b) powyżej 8 ton i poniżej 12 ton	1 294 1 413	1 178 1 296	1 236 1 354	1 120 1 236	1 178 1 294	1 061 1 178	1 120 1 236	1 120 1 236	1 000 1 120	
3.	przyczepy i naczepy, które łącznie z pojazdem silnikowym posiadają dopuszczalną masę całkowitą od 7 ton i poniżej 12 ton, z wyjątkiem związanych wyłącznie z działalnością rolniczą prowadzoną przez podatnika podatku rolnego: a) od 7 ton do 10 ton włącznie b) powyżej 10 ton i poniżej 12 ton autobusy ¹⁾	412 518	- -	354 462	- -	295 404	- -	235 346	- -	- -	
4.	a) z liczbą miejsc do siedzenia mniejszą niż 30 b) z liczbą miejsc do siedzenia równą lub większą niż 30	1 061 1 531	943 1 296	1 000 1 474	884 1 236	943 1 413	824 1 178	884 1 355	765 1 120		

1) W tej pozycji stawki określone w rubrykach 4, 6, 8 i 10 mają zastosowanie także do pojazdów wyposażonych w instalację gazową.

Załącznik Nr 2 do Uchwały Nr XII/66/11
Rady Gminy Kwidzyn
z dnia 28 października 2011 r.

**Stawki podatku od środków transportowych,
wymienionych w art. 8 pkt 2 ustawy o podatkach i opłatach lokalnych**

(samochody ciężarowe o dopuszczalnej masie całkowitej równej lub wyższej niż 12 ton)

Liczba osi i dopuszczalna masa całkowita (w tonach)		Roczna stawka podatku (w złotych)	
nie mniej niż	mniej niż	oś jezdna (osie jezdne) z zawieszeniem pneumatycznym lub zawieszeniem uznanym za równoważne	inne systemy zawieszenia osi jezdnych
1	2	3	4
<i>Dwie osie</i>			
12	13	1 096	1 143
13	14	1 143	1 272
14	15	1 272	1 354
15		1 272	1 532
<i>Trzy osie</i>			
12	17	1 143	1 236
17	19	1 236	1 321
19	21	1 321	1 413
21	23	1 413	1 508
23	25	1 508	1 858
25		1 578	1 858
<i>Cztery osie i więcej</i>			
12	25	1 321	1 460
25	27	1 460	1 602
27	29	1 602	1 949
29	31	1 949	2 890
31		1 949	2 890

Załącznik Nr 3 do Uchwały Nr XII/66/11
Rady Gminy Kwidzyn
z dnia 28 października 2011 r.

**Stawki podatku od środków transportowych,
wymienionych w art. 8 pkt 4 ustawy o podatkach i opłatach lokalnych**

(ciągniki siodłowe i balastowe przystosowane do używania łącznie z naczepą lub przyczepą o dopuszczalnej masie całkowitej zespołu pojazdów równej lub wyższej niż 12 ton)

Liczba osi i dopuszczalna masa całkowita zespołu pojazdów: ciągnik siodłowy + naczepa, ciągnik balastowy + przyczepa (w tonach)		Roczna stawka podatku (w złotych)	
nie mniej niż	mniej niż	oś jezdna (osie jezdne) z zawieszeniem pneumatycznym lub zawieszeniem uznanym za równoważne	inne systemy zawieszenia osi jezdnych
1	2	3	4
<i>Dwie osie</i>			
12	18	1 625	1 708
18	25	1 863	1 945
25	31	2 002	2 110
31		2 168	2 301
<i>Trzy osie</i>			
12	40	2 121	2 301
40		2 298	2 978

Załącznik Nr 4 do Uchwały Nr XII/66/11
Rady Gminy Kwidzyn
z dnia 28 października 2011 r.

**Stawki podatku od środków transportowych,
wymienionych w art. 8 pkt 6 ustawy o podatkach i opłatach lokalnych**

(pryczepy i naczepy, które łącznie z pojazdem silnikowym posiadają dopuszczalną masę całkowitą równą lub wyższą niż 12 ton, z wyjątkiem związanych wyłącznie z działalnością rolniczą prowadzoną przez podatnika podatku rolnego)

Liczba osi i dopuszczalna masa całkowita zespołu pojazdów: przyczepa/ naczepa + pojazd silnikowy (w tonach)		Roczna stawka podatku (w złotych)	
nie mniej niż	mniej niż	oś jezdna (osie jezdne) z zawieszeniem pneumatycznym lub zawieszeniem uznanym za równoważne	inne systemy zawieszenia osi jezdnych
1	2	3	4
<i>Jedna oś</i>			
12	18	566	602
18	25	707	859
25		859	1 002
<i>Dwie osie</i>			
12	28	731	859
28	33	1 002	1 143
33	38	1 143	1 520
38		1 353	2 002
<i>Trzy osie</i>			
12	38	1 049	1 178
38		1 178	1 509

3785

**UCHWAŁA Nr XV/109/11
Rady Gminy Lichnowy
z dnia 27 października 2011 r.**

w sprawie wysokości stawek podatku od nieruchomości na 2012 r.

Na podstawie art. 18 ust. 2 pkt 8 ustawy z dnia 08 marca 1990 r. o samorządzie gminnym (tekst jednolity Dz. U. z 2001 r. Nr 142, poz. 1591, z późn. zm.) art. 5 i art. 7 ust 3 ustawy z dnia 12 stycznia 1991 r. o podatkach i opłatach lokalnych (tekst jednolity Dz. U. z 2010 r. Nr 95, poz. 613 z późn. zm.) oraz Obwieszczenia Ministra Finansów z dnia 19 października 2011 r. w sprawie górnych granic stawek wkotowych podatków i opłat lokalnych w 2012 roku (M.P. Nr 95, poz. 961) Rady Gminy uchwała, co następuje:

§ 1

Określa się wysokość stawek podatku od nieruchomości:

1) od gruntów:

- a) związanych z prowadzeniem działalności gospodarczej, bez względu na sposób zakwalifikowania w ewidencji gruntów i budynków, od 1 m² powierzchni - 0,73 zł
- b) pod jeziorami, zajętych na zbiorniki wodne retencyjne lub elektrowni wodnych, od 1 ha powierzchni - 4,33 zł
- c) pozostałych, w tym zajętych na prowadzenia odpłatnej ststutowej działalności pożytku publicznego przez organizacje pożytku publicznego, od

- 1 m² powierzchni - 0,28 zł
- 2) od budynków lub ich części:
 - a) mieszkalnych, od 1 m² powierzchni użytkowej - 0,70 zł
 - b) związanych z prowadzeniem działalności gospodarczej oraz od budynków mieszkalnych lub ich części zajętych na prowadzenie działalności gospodarczej, od 1 m² powierzchni użytkowej - 18,00 zł
 - c) zajętych na prowadzenie działalności gospodarczej w zakresie obrotu kwalifikowanym materiałem siewnym, od 1 m² powierzchni użytkowej - 10,24 zł
 - d) zajętych na prowadzenie działalności gospodarczej w zakresie udzielania świadczeń zdrowotnych, od 1 m² powierzchni użytkowej - 3,00 zł
 - e) pozostałych, w tym zajętych na prowadzenie odpłatnej statutowej działalności pożytku publicznego, od 1 m² powierzchni użytkowej - 4,17 zł
- 3) od budowli określonych na podstawie art. 4 ust. 1 pkt 3 i ust. 3-7 ustawy o podatkach i opłatach lokalnych - 2% ich wartości

§ 2

Zwalnia się od podatku od nieruchomości w roku 2012:

- 1) grunty pod wysypiskiem odpadów stałych oraz budynki znajdujące się na tych gruntach
- 2) nieruchomości lub ich części zajęte na potrzeby prowadzenia działalności w zakresie kultury i sportu w rozumieniu ustawy z dnia 25 października 1991 r. o organizowaniu i prowadzeniu działalności kulturalnej (tekst jednolity Dz. U. z 2001 r. Nr 13, poz. 123 ze zm.)
- 3) nieruchomości lub ich części zajęte na prowadzenie działalności związanej z realizacją bieżących zadań wynikających z ustawy z dnia 24 sierpnia 1991 r. o ochronie przeciwpożarowej (tekst jednolity Dz. U.

z 2002 r. Nr 147, poz. 1229 ze zm.)

- 4) sieć kanalizacji sanitarnej wraz z niezbędną infrastrukturą towarzyszącą, w tym przepompownie i przyłącze
- 5) cmentarze, grunty pod cmentarzami oraz domy przedpogrzebowe położone na terenie cmentarzy

§ 3

Uchwała wchodzi w życie z dniem 1 stycznia 2012 r. i podlega publikacji w Dzienniku Urzędowym Województwa Pomorskiego.

Przewodniczący
Rady Gminy Lichnowy
Władysław Nacel

3786

**UCHWAŁA Nr XV/110/11
Rady Gminy Lichnowy
z dnia 27 października 2011 r.**

w sprawie obniżenia średniej ceny skupu żyta na terenie gminy Lichnowy w 2012 r.

Na podstawie art. 18 ust. 2 pkt 8 ustawy z dnia 08 marca 1990r. o samorządzie gminnym (tekst jednolity Dz. U. z 2011r. Nr 142, poz. 1591 z późn.zm.) oraz art. 6 ust. 3 ustawy z dnia 15 listopada 1984r. o podatku rolnym (tekst jednolity Dz. U. z 2006r. Nr 136, poz. 969 z późn.zm.) Rada Gminy Lichnowy uchwała, co następuje:

§ 1

Obniża się cenę skupu żyta, będącą podstawą do obliczenia podatku rolnego na obszarze gminy Lichnowy

w 2012r. do kwoty 65,00 zł za 1 q.

§ 2

Uchwała wchodzi w życie z dniem 1 stycznia 2012 r. i podlega publikacji w Dzienniku Urzędowym Województwa Pomorskiego.

Przewodniczący
Rady Gminy Lichnowy
Władysław Nacel

3787

**UCHWAŁA Nr XVI/117/11
Rady Gminy Lichnowy
z dnia 14 listopada 2011 r.**

w sprawie zmiany uchwały Nr XV/109/11 Rady Gminy Lichnowy z dnia 27 października 2011 r. w sprawie wysokości stawek podatku od nieruchomości na 2012 r.

Na podstawie art. 18 ust. 2 pkt 8 i art. 40 ust. 1, art. 41. ust. 1 i art. 42 ustawy z dnia 8 marca 1990r. o samorządzie gminnym (tekst jednolity Dz. U. z 2001r. Nr 142, poz. 1591 z późn. zm.) art. 5 ustawy z dnia 12 stycznia 1991 r. o podatkach i opłatach lokalnych (tekst jednolity Dz. U. z 2010 r. Nr 95, poz. 613 z późn. zm.) oraz Obwieszczenia Ministra Finansów z 19 października 2011 r. w sprawie górnych granic stawek kwotowych podatków i opłat lokalnych w 2012 r. (M.P. Nr 95, poz. 961) Rada Gminy Lichnowy uchwała, co następuje:

§ 1

W uchwale Nr XV/109/11 Rady Gminy Lichnowy z dnia 27 października 2011 r. w sprawie wysokości stawek podatku od nieruchomości na 2012 r. w § 1 w pkt 2 litera d

otrzymuje brzmienie:

- “d) związanych z udzielaniem świadczeń zdrowotnych w rozumieniu przepisów o działalności leczniczej, zajętych przez podmioty udzielające tych świadczeń od 1 m² powierzchni użytkowej - 3,00 zł”

§ 2

Uchwała wchodzi w życie z dniem 01 stycznia 2012 r. i podlega publikacji w Dzienniku Urzędowym Województwa Pomorskiego.

Przewodniczący
Rady Gminy Lichnowy
Władysław Nacel

3788

UCHWAŁA Nr XI/66/2011
Rady Gminy Morzeszczyn
z dnia 23 listopada 2011 r.

w sprawie podatku od nieruchomości na terenie gminy Morzeszczyn.

Na podstawie art. 18 ust. 2 pkt 8, art. 40 ust 1, art. 42 ust. 1 i 2 ustawy z dnia 08 marca 1990 roku o samorządzie gminnym (tj. Dz. U. Z 2001 r. Nr 142, poz. 1591, z 2002 r. Nr 23, poz. 220, Nr 62, poz. 558, Nr 113, poz. 984, Nr 153, poz. 1271, Nr 214, poz. 1806, z 2003 r. Nr 80, poz. 717, Nr 162, poz. 1568, z 2004 r. Nr 102, poz. 1055, Nr 116, poz. 1203, Nr 167, poz. 1759, z 2005 r. Nr 172, poz. 1441, Nr 175, poz. 1457, z 2006 r. Nr 17, poz. 128, Nr 181, poz. 1337, z 2007 r. Nr 48 poz. 327 Nr 138, poz. 974, Nr 173, poz. 1218 z 2008 Nr 180 Poz. 1111, z 2008 r. Nr 223, poz. 1458 z 2009 r. Nr 52, poz. 420, Nr 157, poz. 1241, Nr 28, poz. 142 i 146, Nr 40, poz. 230, Nr 106, poz. 675, z 2011 r. Nr 117, poz. 679, 134 poz. 777, Nr 21 poz. 113, Nr 217 poz. 1281) art. 5 ust. 1 ustawy z dnia 12 stycznia 1991 roku o podatkach i opłatach lokalnych (tekst jednolity z 2010 r. Dz. U. Nr 95, poz. 613, Nr 96, poz. 620, Nr 226, poz. 1475, z 2011 r. Nr 102, poz. 584, Nr 112, poz. 654, Nr 171, poz. 1016) oraz Obwieszczenia Ministra Finansów z dnia 19 października 2011 roku w sprawie górnych granic stawek kwotowych podatków i opłatach lokalnych w 2012 r. (M.P. Nr 95, poz. 961) Rada Gminy Morzeszczyn po zasięgnięciu opinii Komisji uchwała, co następuje:

§ 1

Ustala się roczne stawki podatku od nieruchomości w następującej wysokości:

1. od gruntów:
 - a) związanych z prowadzeniem działalności gospodarczej, bez względu na sposób zakwalifikowania w ewidencji gruntów i budynków – 0,63 zł od 1 m² powierzchni,
 - b) pod jeziorami, zajętych na zbiorniki wodne retencyjne lub elektrowni wodnych – 4,33 zł od 1 ha powierzchni,
 - c) drogi sklasyfikowane w ewidencji gruntów jako drogi nie będące drogami publicznymi – 0,09 zł od 1 m² powierzchni,
 - d) pozostałych, w tym zajętych na prowadzenie odpłatnej statutowej działalności pożytku publicznego przez organizacje pożytku publicznego – 0,22 zł od 1 m² powierzchni;

2. od budynków lub ich części:
 - a) mieszkalnych – 0,54 zł od 1 m² powierzchni użytkowej,
 - b) związanych z prowadzeniem działalności gospodarczej oraz od budynków mieszkalnych lub ich części zajętych na prowadzenie działalności gospodarczej – 18,60 zł od 1 m² powierzchni użytkowej,
 - c) zajętych na prowadzenie działalności gospodarczej w zakresie obrotu kwalifikowanym materiałem siewnym – 10,24 zł od 1 m² powierzchni użytkowej,
 - d) związanych z udzielaniem świadczeń zdrowotnych w rozumieniu przepisów o działalności leczniczej, zajętych przez podmioty udzielające tych świadczeń – 3,83 zł od 1 m² powierzchni użytkowej,
 - e) garaży – 6,41 zł od 1 m² powierzchni użytkowej,
 - f) a) pozostałych, w tym zajętych na prowadzenie odpłatnej statutowej działalności pożytku publicznego przez organizacje pożytku publicznego – 3,75 zł od 1 m² powierzchni użytkowej;
3. od budowli – 2% ich wartości.

§ 2

Traci moc Uchwała Nr XXXIII/221/2010 Rady Gminy Morzeszczyn z dnia 15 września 2010 roku w sprawie podatku od nieruchomości na terenie gminy Morzeszczyn z zm. Uchwała Nr III/8/2010 z dnia 28 grudnia 2010 roku.

§ 3

Wykonanie uchwały powierza się Wójtowi Gminy Morzeszczyn.

§ 4

Uchwała wchodzi w życie po upływie 14 dni od dnia jej ogłoszenia w Dzienniku Urzędowym Województwa Pomorskiego z mocą obowiązującą od 1 stycznia 2012 roku.

Przewodniczący
Rady Gminy
Katarzyna Bandźmiera

3789

UCHWAŁA Nr XI/67/2011
Rady Gminy Morzeszczyn
z dnia 23 listopada 2011 r.

w sprawie obniżenia średniej ceny skupu żyta dla celów podatku rolnego.

Na podstawie art. 18 ust. 2 pkt 8 ustawy z dnia 8 marca 1990 roku o samorządzie gminnym (tj. Dz. U. Z 2001 r. Nr 142, poz. 1591, zm. z 2002 r. Nr 23, poz. 220, Nr 62, poz. 558, Nr 113, poz. 984, Nr 153, poz. 1271, Nr 214, poz. 1806, z 2003 r. Nr 80, poz. 717, Nr 162, poz. 1568, z 2004 r. Nr 102, poz. 1055, Nr 116, poz. 1203, Nr 167, poz. 1759, z 2005 r. Nr 172, poz. 1441, Nr 175, poz. 1457, z 2006 r. Nr 17, poz. 128, Nr 181, poz. 1337, z 2007 r. Nr 138, poz. 974, Nr 173, poz. 1218, z 2008 r. Nr 180 poz. 1111, Nr 223, poz. 1458, z

2009 r. Nr 52, poz. 420, Nr 157, poz. 1241, z 2010 r. Nr 28, poz. 142 i 146, Nr 40, poz. 230, Nr 106, poz. 675, z 2011 r. Nr 117 poz. 679, Nr 134 poz. 777, Nr 21 poz. 113) oraz art. 6 ust. 3 ustawy z dnia 15 listopada 1984 roku o podatku rolnym (tekst jednolity Dz. U. z 2006 r. Nr 136 poz. 969, zm. Nr 191, poz. 1412, Nr 245, poz. 1775, Nr 249, poz. 1825, z 2007 r. Nr 109, poz. 747, z 2008 r. Nr 116, poz. 730, Nr 237, poz. 1655, z 2009 r. Nr 56, poz. 458, z 2010 r. Nr 96, poz. 620, Nr 226, poz. 1475) oraz Komunikatu Prezesa Głównego

Urzędu Statystycznego z dnia 19 października 2011 roku w sprawie średniej ceny skupu żyta za okres pierwszych trzech kwartałów 2011 r. M.P. Nr 95, poz. 969) Rada Gminy w Morzeszyczynie, po zasięgnięciu opinii Komisji uchwała, co następuje:

§ 1

Przyjmuje się za podstawę obliczenia podatku rolnego w roku 2012 kwotę 60,00 zł za 1 kwintal żyta.

§ 2

Uchwała wchodzi w życie po upływie 14 dni od dnia ogłoszenia w Dzienniku Urzędowym Województwa Pomorskiego i ma zastosowanie na rok podatkowy 2012.

Przewodniczący
Rady Gminy
Katarzyna Bandźmiera

3790

UCHWAŁA Nr XII/74/11
Rady Gminy Ryjewo
z dnia 30 listopada 2011 r.

w sprawie zmiany treści Uchwały Nr X/65/11 Rady Gminy Ryjewo z dnia 28 września 2011 r. w sprawie zmiany Uchwały Nr IV/26/11 Rady Gminy Ryjewo z dnia 23 lutego 2011 r. w sprawie poboru od osób fizycznych podatku rolnego, podatku leśnego i podatku od nieruchomości w drodze inkasa oraz określenia inkasentów i wysokości wynagrodzenia za inkaso.

Na podstawie art. 18 ust. 2 pkt 8, art. 40 ust. 1, art. 41 ust. 1 ustawy z dnia 8 marca 1990 r. o samorządzie gminnym (Dz. U. z 2001 r. Nr 142, poz. 1591 z późn. zm.) w związku z art. 6b ustawy z dnia 15 listopada 1984 r. o podatku rolnym (Dz. U. z 2006 r., Nr 136, poz. 969 z późn. zm.), art. 6 ust. 8 ustawy z dnia 30 października 2002 r. o podatku leśnym (Dz. U. Nr 200, poz. 1682 z późn. zm.) i art. 6 ust. 12 ustawy z dnia 12 stycznia 1991 r. o podatkach i opłatach lokalnych (tekst jedn. Dz. U. z 2010 r., Nr 95, poz. 613 z późn. zm.) Rada Gminy Ryjewo uchwała, co następuje:

§ 1

Zapisy § 1 ust. 1. Uchwały Nr X/65/11 Rady Gminy Ryjewo z dnia 28 września 2011 r. w sprawie zmiany Uchwały Nr IV/26/11 Rady Gminy Ryjewo z dnia 23 lutego 2011 r. w sprawie poboru od osób fizycznych podatku rolnego, podatku leśnego i podatku od nieruchomości w drodze inkasa oraz określenia inkasentów i wysokości wynagrodzenia za inkaso przyjmują nowe brzmienie:

1. „Zarządza się pobór od osób fizycznych podatku rolnego, podatku leśnego i podatku od nieruchomości w drodze inkasa przez sołtysów, za wyjątkiem so-

lectwa Mątowskie Pastwiska oraz sołectwa Ryjewo, w których to Sołectwach pobór w/w zobowiązań podatkowych będzie się odbywał odpowiednio przez osobę wyznaczoną przez Radę Gminy oraz w Kasie Urzędu organu podatkowego, to jest:

- Sołectwo Mątowskie Pastwiska - Pani Agnieszka Bajerowska,
- Sołectwo Ryjewo - podatek płatny w kasie Urzędu Gminy w Ryjewie”.

§ 2

Wykonanie uchwały powierza się Wójtowi Gminy Ryjewo.

§ 3

Uchwała wchodzi w życie po upływie 14 dni od jej ogłoszenia w Dzienniku Urzędowym Województwa Pomorskiego.

Przewodniczący
Rady Gminy
Kazimierz Zima

3791

UCHWAŁA Nr XII/131/2011
Rady Gminy Starogard Gdański
z dnia 24 listopada 2011 r.

w sprawie określenia wzorów formularzy: * informacji w sprawie podatku od nieruchomości, rolnego i leśnego * deklaracji w sprawie podatku od nieruchomości, rolnego i leśnego * załącznika do informacji i deklaracji: dane o nieruchomościach (ZN-1A, ZR-1A, ZL-1A) * załącznika do informacji i deklaracji: dane o zwolnieniach podatkowych (ZN-1B, ZR-1B, ZL-1B).

Na podstawie art. 18 ust. 2 pkt 8, art. 40 ust. 1 i art. 41 ust. 1 ustawy z dnia 08.03.1990. o samorządzie gminnym (tekst jednolity Dz. U. Nr 142, poz. 1591 z 2001r. ze zmianami) w związku z art. 6 ust. 13 ustawy z dnia 12 stycznia 1991 roku o podatkach i opłatach lokalnych¹⁾ (Dz. U. z 2010r. Nr 95, poz. 613, ze zmianami), art. 6a ust. 11, ustawy z dnia 15 listopada 1984 roku o podatku rolnym (Dz. U. z 2006r. Nr 136, poz. 969, ze zmianami), art. 6 ust. 9, ustawy z dnia

30 października 2002 roku o podatku leśnym (Dz. U. Nr 200, poz. 1682 ze zmianami), Rada Gminy w Starogardzie Gdańskim uchwała, co następuje:

§ 1

1. Określa się wzór formularza dla osób fizycznych:
1) Informacji w sprawie podatku od nieruchomości, podatku rolnego, podatku leśnego (załącznik nr 1 do

uchwały)

2. Określa się wzory formularzy dla osób prawnych, jednostek organizacyjnych, spółek niemających osobowości prawnej, jednostek organizacyjnych Agencji Własności Rolnej Skarbu Państwa, a także jednostek organizacyjnych Państwowego Gospodarstwa Leśnego Lasy Państwowe
 - 1) Deklaracji w sprawie podatku od nieruchomości (załącz. nr 2 do uchwały)
 - 2) Deklaracji w sprawie podatku rolnego (załącznik nr 3 do uchwały)
 - 3) Deklaracji w sprawie podatku leśnego (załącznik nr 4 do uchwały)
3. Określa się wzory załączników do informacji i deklaracji:
 - 1) Dane o nieruchomościach (ZN-1A, ZR-1A, ZL-1A) – załącznik nr 5,6,7 do uchwały
 - 2) Dane o zwolnieniach podatkowych (ZN-1B, ZR-1B, ZL-1B) załącznik nr 8,9,10 do uchwały

§ 2

Traci moc uchwała nr IV/33/2011 z dnia 27 stycznia 2011r.

§ 3

Wykonanie uchwały powierza się Wójtowi Gminy Starogard Gd.

§ 4

Uchwała wchodzi w życie po upływie 14 dni od dnia ogłoszenia w Dzienniku Urzędowym Województwa Pomorskiego i ma zastosowanie od roku podatkowego 2012.

Przewodniczący
Rady Gminy
Jan Wierzba

1 Niniejsza ustawa dokonuje w zakresie swojej regulacji wdrożenia następujących dyrektyw Wspólnot Europejskich: 1) dyrektywy 92/106/EWG z dnia 7 grudnia 1992r. w sprawie ustanowienia wspólnych zasad dla niektórych typów transportu kombinowanego towarów między państwami członkowskimi (Dz. Urz. WE L 368 z 17.12.1992r), 2) dyrektywy 1999/62/WE z dnia 17 czerwca 1999r. w sprawie pobierania opłat za użytkowanie niektórych typów infrastruktury przez pojazdy ciężarowe (Dz. Urz. WE L 187 z 20.07.1999). Dane dotyczące ogłoszenia aktów prawa Unii Europejskiej, zamieszczone w niniejszej ustawie – z dniem uzyskania przez Rzeczpospolitą Polską członkostwa w Unii Europejskiej – dotyczą ogłoszenia tych aktów w Dzienniku Urzędowym Unii Europejskiej – wydanie specjalne.

Załącznik nr 1 do Uchwały Nr XII/131/2011

1. Numer Identyfikatora Podatkowego składającego informację (NIP lub PESEL)	2. Numer Identyfikatora Podatkowego składającego informację (NIP lub PESEL)
---	---

IN/IR/IL-1 **INFORMACJA W SPRAWIE PODATKU OD NIERUCHOMOŚCI, ROLNEGO, LEŚNEGO**

3. Rok

Podstawa prawna: Ustawa z dnia 12 stycznia 1991 r. o podatkach i opłatach lokalnych (Tekst jedn. Dz. U. z 2010 r. Nr 95, poz. 613 ze zm.), ustawa z dnia 15 listopada 1984 r. o podatku rolnym (Tekst jedn. Dz. U. z 2006 r. Nr 136, poz. 969 ze zm.), ustawa z dnia 30 października 2002 r. o podatku leśnym (Tekst jedn. Dz. U. z 2002r. Nr 200, poz. 1682 z późn.zm.), niniejsze ustawy dokonują w zakresie swoich regulacji wdrożenie następujących dyrektyw Wspólnot Europejskich: 1)dyrektywy 92/106/EWG z dnia 7 grudnia 1992r. w sprawie ustanowienia wspólnych zasad dla niektórych typów transportu kombinowanego towarów między państwami członkowskimi (Dz. Urz. WE L 368 z 17.12.1992r), 2)dyrektywy 1999/62/WE z dnia 17 czerwca 1999r. w sprawie pobierania opłat za użytkowanie niektórych typów infrastruktury przez pojazdy ciężarowe (Dz. Urz. WE L 187 z 20.07.1999). Dane dotyczące ogłoszenia aktów prawa Unii Europejskiej, zamieszczone w niniejszej ustawie – z dniem uzyskania przez Rzeczpospolitą Polską członkostwa w Unii Europejskiej – dotyczą ogłoszenia tych aktów w Dzienniku Urzędowym Unii Europejskiej – wydanie specjalne.
Ustawa z dnia 15 listopada 1984r. o podatku rolnym (Dz. U z 1993r. Nr 94, poz. 431, z późn.zm.).
Ustawa z dnia 30 października 2002r. o podatku leśnym (Dz. U. Nr 200, poz. 1682, z późn.zm.)

Składający: Formularz przeznaczony dla osób fizycznych będących właścicielami nieruchomości lub obiektów budowlanych, posiadaczami samoistnymi nieruchomości lub obiektów budowlanych, użytkownikami wieczystymi gruntów, posiadaczami nieruchomości lub ich części albo obiektów budowlanych lub ich części, stanowiących własność Skarbu Państwa lub jednostki samorządu terytorialnego, będących właścicielami gruntów, posiadaczami samoistnymi gruntów, użytkownikami wieczystymi gruntów, posiadaczami gruntów stanowiących własność Skarbu Państwa lub jednostki samorządu rządu terytorialnego, będących właścicielami lasów, posiadaczami samoistnymi lasów, użytkownikami wieczystymi lasów, posiadaczami lasów stanowiących własność Skarbu Państwa lub jednostki samorządu terytorialnego.

Termin składania: W terminie 14 dni od zaistnienia okoliczności mających wpływ na powstanie (wygaśnięcie) obowiązku podatkowego lub wysokość opodatkowania

Miejsce składania: Organ podatkowy właściwy ze względu na miejsce położenia przedmiotu opodatkowania

A.MIEJSCE SKŁADANIA INFORMACJI

4 **Wójt Gminy Starogard Gd.
ul. Sikorskiego 9
83-200 Starogard Gd**

B. OBOWIĄZEK ZŁOŻENIA INFORMACJI

Podatnik ma obowiązek złożenia wraz z korektą informacji pisemnego uzasadnienia przyczyny korekty – art. 81 ustawy Ordynacja podatkowa

5. Okoliczności powodujące obowiązek złożenia informacji (zaznaczyć właściwy kwadrat):

1. informacja składana po raz pierwszy 2. korekta (od dnia

C. PODMIOT ZOBOWIĄZANY DO ZŁOŻENIA INFORMACJI

C. 1 DANE IDENTYFIKACYJNE PODATNIKA

6. Rodzaj składającego informację (zaznaczyć właściwy kwadrat)

1. właściciel, 2. współwłaściciel, 3. posiadacz samoistny,
 4. współposiadacz samoistny, 5. użytkownik wieczysty,
 6. współużytkownik wieczysty, 7. posiadacz zależny (np. dzierżawca, najemca) 8. współposiadacz zależny

7. Nazwisko, pierwsze imię, drugie imię
X

8. Imię ojca, imię matki

9. PESEL/ data urodzenia

10. Telefon kontaktowy

C. 2 DANE IDENTYFIKACYJNE WSPÓLPODATNIKA

11. Rodzaj składającego informację (zaznaczyć właściwą kratkę)

1. właściciel, 2. współwłaściciel, 3. posiadacz samoistny,
 4. współposiadacz samoistny, 5. użytkownik wieczysty,
 6. współużytkownik wieczysty, 7. posiadacz zależny (np. dzierżawca, najemca) 8. współposiadacz zależny

12. Nazwisko, pierwsze imię, drugie imię

13. Imię ojca, imię matki

14. r PESEL/ data urodzenia

15. Telefon kontaktowy

C. 2 ADRES ZAMIESZKANIA

16. Kraj

19. Gmina

22. Miejscowość

17. Województwo

20. Ulica

23. Kod pocztowy

18. Powiat

21. Numer domu / Numer lokalu

24. Poczta

25. Adres do korespondencji (należy wypełnić, gdy adres pobytu jest inny od adresu zameldowania)

D. DANE DOTYCZĄCE PRZEDMIOTÓW OPODATKOWANIA NIEPODLEGAJĄCYCH ZWOLNIENIU

D. 1 POWIERZCHNIA GRUNTÓW

1. związanych z prowadzeniem działalności gospodarczej , bez względu na sposób zakwalifikowania w ewidencji gruntów i budynków	26 m ²
2. pod jeziorami, zajętych na zbiorniki wodne retencyjne lub elektrowni wodnych	27 ha
3. grunty letniskowe	28 m ²
4. pozostałe grunty , w tym zajęte na prowadzenie odpłatnej statutowej działalności pożytku publicznego przez organizacje pożytku publicznego	29 m ²

D.2 POWIERZCHNIA UŻYTKOWA BUDYNKÓW LUB ICH CZĘŚCI

1. mieszkalnych – ogółem		30 m ²
w tym kondygnacji o wysokości:	- od 1,40 do 2,20 m (zaliczyć 50% powierzchni)	31 m ²
	- powyżej 2,20 m	32 m ²
2. związanych z prowadzeniem działalności gospodarczej oraz od części budynków mieszkalnych zajętych na prowadzenie działalności gospodarczej – ogółem		33 m ²
w tym kondygnacji o wysokości:	- od 1,40 do 2,20 m (zaliczyć 50% powierzchni)	34 m ²
	- powyżej 2,20 m	35 m ²
3. zajęte na prowadzenie działalności gospodarczej w zakresie obrotu kwalifikowanym materiałem siewnym - ogółem		36 m ²
w tym kondygnacji o wysokości:	- od 1,40 do 2,20 m (zaliczyć 50% powierzchni)	37 m ²
	- powyżej 2,20 m	38 m ²
4. związanych z udzielaniem świadczeń zdrowotnych w rozumieniu przepisów o działalności leczniczej , zajętych przez podmioty udzielające tych świadczeń - ogółem		39 m ²
w tym kondygnacji o wysokości:	- od 1,40 do 2,20 m (zaliczyć 50% powierzchni)	40 m ²
	- powyżej 2,20 m	41 m ²
5. letniskowe - ogółem		42 m ²
w tym kondygnacji o wysokości:	- od 1,40 do 2,20 m (zaliczyć 50% powierzchni)	43 m ²
	- powyżej 2,20 m	44 m ²
6. pozostałych , w tym zajęte na prowadzenie odpłatnej statutowej działalności pożytku publicznego przez organizacje pożytku publicznego - ogółem		45 m ²
w tym kondygnacji o wysokości:	- od 1,40 do 2,20 m (zaliczyć 50% powierzchni)	46 m ²
	- powyżej 2,20 m	47 m ²

D. 3 WARTOŚĆ BUDOWLI LUB ICH CZĘŚCI ZWIĄZANYCH Z PROWADZENIEM DZIAŁALNOŚCI GOSPODARCZEJ

1. Budowle (podstawa opodatkowania w zł z dokładnością do 1 zł)	48 zł
---	----	----------

E. DANE DOTYCZĄCE UŻYTKÓW ROLNYCH NIEPODLEGAJĄCYCH ZWOLNIENIU					
KLASY	GRUNTY ORNE	SADY	ŁĄKI I PASTWISKA	GR. ROLNE ZABUDOWANE	GRUNTY ZADRZEWIONE I ZAKRZEWIONE
I	49	50	51	52	53
II	54	55	56	57	58
III	59	60	61	62	63
IIIa	64	65	66	67	68
IIIb	69	70	71	72	73
IV	74	75	76	77	78
IVa	79	80	81	82	83
IVb	84	85	86	87	88
V	89	90	91	92	93
VI	94	95	96	97	98
VI z	99	100	101	102	103
E.2 ZADRZEWIENIA NIESKLASYFIKOWANE					
Pow. w ha			104		
E.3 ROWY, GRUNTY POD STAWAMI NIEZARYBIONYMI					
Pow. w ha			105		
E.4 GRUNTY POD STAWAMI ZARYBIONYMI:					
- ŁOSOSIEM, TROCIĄ, GŁOWACICĄ, PALIĄ I PSTRĄGIEM			106		
- INNymi GATUNKAMI RYB			107		
E.5 NIEUŻYTKI					
Pow. w ha			108		
F. DANE DOTYCZĄCE LASÓW NIEPODLEGAJĄCYCH ZWOLNIENIU					
Rodzaj lasu	Ochronne	Wchodzące w skład rezerwatów przyrody	Wchodzące w skład parków narodowych	Pozostałe	
Pow. w ha z dokładnością do 1 m ²	109	110	111	112	
G. DANE DOTYCZĄCE LASÓW PODLEGAJĄCYCH ZWOLNIENIU					
Pow. w ha			113		

H. INFORMACJA O ZAŁĄCZNIKACH (do niniejszej informacji dołączono)

114. Liczba i rodzaj załączników

ZN-1/A- sztuk

ZN-1/B- sztuk

ZR-1/A- sztuk

ZR-1/B- sztuk

ZL-1/A- sztuk

ZL-1/B- sztuk

I. OŚWIADCZENIE I PODPIS SKŁADAJĄCEGO / OSOBY REPREZENTUJĄCEJ SKŁADAJĄCEGO

Oświadczam, że wszystkie dane są zgodne z prawdą.

115. **Imię i nazwisko**

116. **Data wypełnienia** (dzień- miesiąc -rok)

117. **Podpis** (pieczęć) składającego / osoby reprezentującej

J. ADNOTACJE ORGANU PODATKOWEGO

118. Uwagi organu podatkowego

Uzasadnienie przyczyny korekty :

.....
.....
.....
.....
.....
.....

Podpis (pieczęć) składającego / osoby reprezentującej

.....

Załącznik nr 2 do Uchwały Nr XII/131/2011

1. Numer Identyfikatora Podatkowego składającego deklarację (NIP lub PESEL)	2. Numer Identyfikatora Podatkowego składającego deklarację (NIP lub PESEL)
--	--

DN-1

DEKLARACJA NA PODATEK OD NIERUCHOMOŚCI

3. Rok

Podstawa prawna: Ustawa z dnia 12 stycznia 1991 r. o podatkach i opłatach lokalnych (Tekst jedn. Dz. U. z 2010 r. Nr 95, poz. 613 ze zm.), niniejsza ustawa dokonuje w zakresie swoich regulacji wdrożenie następujących dyrektyw Wspólnot Europejskich: 1) dyrektywy 92/106/EWG z dnia 7 grudnia 1992r. w sprawie ustanowienia wspólnych zasad dla niektórych typów transportu kombinowanego towarów między państwami członkowskimi (Dz. Urz. WE L 368 z 17.12.1992r), 2) dyrektywy 1999/62/WE z dnia 17 czerwca 1999r. w sprawie pobierania opłat za użytkowanie niektórych typów infrastruktury przez pojazdy ciężarowe (Dz. Urz. WE L 187 z 20.07.1999). Dane dotyczące ogłoszenia aktów prawa Unii Europejskiej, zamieszczone w niniejszej ustawie – z dniem uzyskania przez Rzeczpospolitą Polską członkostwa w Unii Europejskiej – dotyczą ogłoszenia tych aktów w Dzienniku Urzędowym Unii Europejskiej – wydanie specjalne.

Składający: Formularz przeznaczony dla osób prawnych, jednostek organizacyjnych oraz spółek niemających osobowości prawnej będących właścicielami nieruchomości lub obiektów budowlanych, posiadaczami samoistnymi nieruchomości lub obiektów budowlanych, użytkownikami wieczystymi gruntów, posiadaczami nieruchomości lub ich części albo obiektów budowlanych lub ich części, stanowiących własność Skarbu Państwa lub jednostki samorządu terytorialnego oraz dla osób fizycznych będących współwłaścicielami lub współposiadaczami z osobami prawnymi, bądź z innymi jednostkami organizacyjnymi nieposiadającymi osobowości prawnej lub ze spółkami nieposiadającymi osobowości prawnej, z wyjątkiem osób fizycznych tworzących wspólnotę mieszkaniową.

Termin składania: Do 31 stycznia każdego roku podatkowego lub w terminie 14 dni od zaistnienia okoliczności mających wpływ na powstanie (wygaśnięcie) obowiązku podatkowego lub wysokość opodatkowania

Miejsce składania: Organ podatkowy właściwy ze względu na miejsce położenia przedmiotu opodatkowania

A. MIEJSCE SKŁADANIA DEKLARACJI

4	Wójt Gminy Starogard Gd. ul. Sikorskiego 9 83-200 Starogard Gd
---	--

B. OBOWIĄZEK ZŁOŻENIA DEKLARACJI

Podatnik ma obowiązek złożenia wraz z korektą deklaracji pisemnego uzasadnienia przyczyny korekty – art. 81 ustawy Ordynacja podatkowa

5. Okoliczności powodujące obowiązek złożenia deklaracji (zaznaczyć właściwy kwadrat):
<input type="checkbox"/> 1. deklaracja roczna <input type="checkbox"/> 2. korekta deklaracji rocznej (miesiąc-rok).....

C. PODMIOT ZOBOWIĄZANY DO ZŁOŻENIA DEKLARACJI

6. Rodzaj podmiotu (zaznaczyć właściwy kwadrat):
<input type="checkbox"/> 1. właściciel, <input type="checkbox"/> 2. współwłaściciel <input type="checkbox"/> 3. posiadacz samoistny, <input type="checkbox"/> 4. współposiadacz samoistny, <input type="checkbox"/> 5. użytkownik wieczysty, <input type="checkbox"/> 6. współużytkownik wieczysty, <input type="checkbox"/> 7. posiadacz zależny (np. dzierżawca, najemca), <input type="checkbox"/> 8. współposiadacz zależny (np. dzierżawca)

D. DANE PODATNIKA

D.1. DANE IDENTYFIKACYJNE

7. Rodzaj podatnika (zaznaczyć właściwy kwadrat):
<input type="checkbox"/> 1. osoba fizyczna <input type="checkbox"/> 2. osoba prawna <input type="checkbox"/> 3. jednostka organizacyjna <input type="checkbox"/> 4. spółka niemająca osobowości prawnej
8. Nazwa pełna / Nazwisko
9. Nazwa skrócona / Pierwsze imię, drugie imię
10. REGON/ PESEL

D. 2 ADRES SIEDZIBY/ ADRES ZAMIESZKANIA

11. Kraj	14. Gmina	17. Miejscowość
12. Województwo	15. Ulica	18. Kod pocztowy
13. Powiat	16. Numer domu / Numer lokalu	19. Poczta

E. DANE DOTYCZĄCE PRZEDMIOTÓW OPODATKOWANIA NIEPODLEGAJĄCYCH ZWOLNIENIU

	Podstawa opodatkowania w m ² (ha) z dokładnością do 1 m ²	Stawka podatku	Kwota podatku do dziesiątek groszy
E. 1 POWIERZCHNIA GRUNTÓW			
1. związanych z prowadzeniem działalności gospodarczej, bez względu na sposób zakwalifikowania w ewidencji gruntów i budynków	20.	21.	22.
2. pod jeziorami, zajętych na zbiorniki wodne retencyjne lub elektrowni wodnych	23.	24.	25.
3. grunty lotniskowe	26.	27.	28.
4. pozostałe grunty, w tym zajęte na prowadzenie odpłatnej statutowej działalności pożytku publicznego przez organizacje pożytku publicznego	29.	30.	31.

E.2 POWIERZCHNIA UŻYTKOWA BUDYNKÓW LUB ICH CZĘŚCI

1. mieszkalnych – ogółem	32.	33.	34.
W tym kondygnacji o wysokości:	35.		
- od 1,40 do 2,20 m (zaliczyć 50% powierzchni)			
- powyżej 2,20 m	36.		
2. związanych z prowadzeniem działalności gospodarczej oraz od części budynków mieszkalnych zajętych na prowadzenie działalności gospodarczej – ogółem	37.	38.	39.
W tym kondygnacji o wysokości:	40.		
- od 1,40 do 2,20 m (zaliczyć 50% powierzchni)			
- powyżej 2,20 m	41.		
3. zajęte na prowadzenie działalności gospodarczej w zakresie obrotu kwalifikowanym materiałem siewnym – ogółem	42.	43.	44.
w tym kondygnacji o wysokości:	45.		
- od 1,40 do 2,20 m (zaliczyć 50% powierzchni)			
- powyżej 2,20 m	46.		
4. lotniskowe – ogółem	47.	48.	49.
w tym kondygnacji o wysokości:	50.		
- od 1,40 do 2,20 m (zaliczyć 50% powierzchni)			
- powyżej 2,20 m	51.		
5. związanych z udzielaniem świadczeń zdrowotnych w rozumieniu przepisów o działalności leczniczej, zajętych przez podmioty udzielające tych świadczeń – ogółem	52.	53.	54.
w tym kondygnacji o wysokości:	55.		
- od 1,40 do 2,20 m (zaliczyć 50% powierzchni)			
- powyżej 2,20 m	56.		
6. pozostałych, w tym zajęte na prowadzenie odpłatnej statutowej działalności pożytku publicznego przez organizacje pożytku publicznego - ogółem	57.	58.	59.
W tym kondygnacji o wysokości:	60.		
- od 1,40 do 2,20 m (zaliczyć 50% powierzchni)			
- powyżej 2,20 m	61.		

F. 3 WARTOŚĆ BUDOWLI LUB ICH CZĘŚCI ZWIĄZANYCH Z PROWADZENIEM DZIAŁALNOŚCI GOSPODARCZEJ

	Podstawa opodatkowania w zł z dokładnością do 1 zł	Stawka podatku	Kwota podatku
1. Budowle	62.	63.	64.

		%	
G. ŁĄCZNA KWOTA PODATKU			
Kwota podatku (zaokrąglona do pełnych złotych)			⁶⁵
H. INFORMACJA O ZAŁĄCZNIKACH (do niniejszej deklaracji dołączono)			
66. Liczba załączników			
ZN-1/A- sztuk		ZN-1/B- sztuk	
I. OŚWIADCZENIE I PODPIS PODATNIKA / OSOBY REPREZENTUJĄCEJ PODATNIKA Oświadczam, że wszystkie dane są zgodne z prawdą oraz że są mi znane przepisy Kodeksu karno skarbowego o odpowiedzialności za podanie danych niezgodnych z rzeczywistością			
67. Imię i nazwisko		68. Numer telefonu	
69. Data wypełnienia (dzień- miesiąc -rok)		70. Podpis (pieczęć) podatnika / osoby reprezentującej	
J. ADNOTACJE ORGANU PODATKOWEGO			
71. Uwagi organu podatkowego			

POUCZENIE

W przypadku niewpłacenia w określonych ustawowo terminach kwoty należnego podatku lub wpłacenia jej w niepełnej wysokości, niniejsza deklaracja stanowi podstawę do wystawienia tytułu wykonawczego, zgodnie z przepisami ustawy z dnia 17 czerwca 1966r. o postępowaniu egzekucyjnym w administracji (tekst jedn.: Dz. U. z 2005r. Nr 229, poz. 1954 z późn. zmianami)

Załącznik nr 3 do Uchwały Nr XII/131/2011

1. Numer Identyfikatora Podatkowego składającego deklarację (NIP lub PESEL)	2. Numer Identyfikatora Podatkowego składającego deklarację (NIP lub PESEL)
--	--

DR-1

DEKLARACJA NA PODATEK ROLNY

3. Rok

Podstawa prawna: Ustawa z dnia 15 listopada 1984 r. o podatku rolnym (Tekst jedn. Dz. U. z 2006r. Nr136, poz.969 z póź. zm.).
Składający: Formularz przeznaczony dla osób prawnych, jednostek organizacyjnych oraz spółek niemających osobowości prawnej będących właścicielami nieruchomości lub obiektów budowlanych, posiadaczami samoistnymi nieruchomości lub obiektów budowlanych, użytkownikami wieczystymi gruntów, posiadaczami nieruchomości lub ich części albo obiektów budowlanych lub ich części, stanowiących własność Skarbu Państwa lub jednostki samorządu terytorialnego oraz dla osób fizycznych będących współwłaścicielami lub współposiadaczami z osobami prawnymi, bądź z innymi jednostkami organizacyjnymi nieposiadającymi osobowości prawnej lub ze spółkami nieposiadającymi osobowości prawnej, z wyjątkiem osób fizycznych tworzących wspólnotę mieszkaniową.
Termin składania: Do 15 stycznia każdego roku podatkowego lub w terminie 14 dni od zaistnienia okoliczności mających wpływ na powstanie (wygaśnięcie) obowiązku podatkowego lub wysokość opodatkowania
Miejsce składania: Organ podatkowy właściwy ze względu na miejsce położenia przedmiotu opodatkowania

A. MIEJSCE SKŁADANIA DEKLARACJI

4 **Wójt Gminy Starogard Gd.**
ul. Sikorskiego 9
83-200 Starogard Gd

B. OBOWIĄZEK ZŁOŻENIA DEKLARACJI

Podatnik ma obowiązek złożenia wraz z korektą deklaracji pisemnego uzasadnienia przyczyny korekty – art. 81 ustawy Ordynacja podatkowa

5. Okoliczności powodujące obowiązek złożenia deklaracji (zaznaczyć właściwy kwadrat):

1. deklaracja roczna 2. korekta deklaracji rocznej (miesiąc-rok).....

C. PODMIOT ZOBOWIĄZANY DO ZŁOŻENIA DEKLARACJI

6. Rodzaj podmiotu (zaznaczyć właściwy kwadrat):

1. właściciel, 2. współwłaściciel 3. posiadacz samoistny, 4. współposiadacz samoistny, 5. użytkownik wieczysty,
 6. współużytkownik wieczysty, 7. posiadacz zależny (np. dzierżawca, najemca), 8. współposiadacz zależny (np. dzierżawca)

D. DANE PODATNIKA

D.1. DANE IDENTYFIKACYJNE

7. Rodzaj podatnika (zaznaczyć właściwy kwadrat):

1. osoba fizyczna 2. osoba prawna 3. jednostka organizacyjna, w tym spółka, nieposiadająca osobowości prawnej

8. Nazwa pełna / Nazwisko

9. Nazwa skrócona / Pierwsze imię, drugie imię

10. REGON/ PESEL

D. 2 ADRES SIEDZIBY/ ADRES ZAMIESZKANIA

11. Kraj	14. Gmina	17. Miejscowość
12. Województwo	15. Ulica	18. Kod pocztowy
13. Powiat	16. Numer domu / Numer lokalu	19. Poczta

E. DANE DOTYCZĄCE UŻYTKÓW ROLNYCH STANOWIĄCYCH GOSPODARSTWO ROLNE- NIEPODLEGAJĄCYCH ZWOLNIENIU

E.1 GRUNTY ORNE

Klasa	Powierzchnia w ha	Przelicznik	Powierzchnia w ha przeliczeniowych
I	20	21	22
II	23	24	25
IIIa	26	27	28
IIIb	29	30	31
IVa	32	33	34
IVb	35	36	37
V	38		
VI	39		

E.2 ŁĄKI I PASTWISKA

I	40	41	42
II	43	44	45
III	46	47	48
IV	49	50	51
V	52		
VI	53		

E.3 SADY

I	54	55	56
II	57	58	59
III IIIa	60	61	62
IIIb	63	64	65
IV IVa	66	67	68
IVb	69	70	71
V	72		
VI	73		

E.4 GRUNTY POD STAWAMI NIEZARYBIONYMI- grunty orne

I	74	75	76
II	77	78	79
IIIa	80	81	82
IIIb	83	84	85
IVa	86	87	88
IVb	89	90	91
V	92		
VI	93		

E.5 GRUNTY POD STAWAMI NIEZARYBIONYMI- łąki i pastwiska			
Klasa	Powierzchnia w ha	Przelicznik	Powierzchnia w ha przeliczeniowych
I	94	95	96
II	97	98	99
III	100	101	102
IV	103	104	105
V	106		
VI	107		
E.6 GRUNTY ROLNE ZABUDOWANE- grunty orne			
I	108	109	110
II	111	112	113
IIIa	114	115	116
IIIb	117	118	119
IVa	120	121	122
IVb	123	124	125
V	126		
VI	127		
E.7 GRUNTY ROLNE ZABUDOWANE- łąki i pastwiska			
Klasa	Powierzchnia w ha	Przelicznik	Powierzchnia w ha przeliczeniowych
I	128	129	130
II	131	132	133
III	134	135	136
IV	137	138	139
V	140		
VI	141		
E.8 ROWY- grunty orne			
Powierzchnia w ha			142
E.9 UŻYTKI ROLNE (ROWY, GRUNTY POD STAWAMI NIEZARYBIONYMI) BEZ OZNACZENIA KLASY GLEBOZNAWCZEJ			
Powierzchnia w ha			143
E.10 GRUNTY POD STAWAMI ZARYBIONYMI- ŁOSOSIEM, TROCIA, GŁOWACICA, PALIĄ I PSTRĄGIEM			
		1,0	144
E.11 GRUNTY POD STAWAMI ZARYBIONYMI- INNYMI GATUNKAMI RYB			
145. Powierzchnia w ha		0,2	146
E.12 ŁĄCZNA POWIERZCHNI UŻYTKÓW ROLNYCH STANOWIĄCYCH GOSPODARSTWO ROLNE			
147. Powierzchnia w ha fiz.		148. Powierzchnia w ha przel.	

F. ŁĄCZNA KWOTA PODATKU OD GOSPODARSTW ROLNYCH		
Łączna powierzchnia w ha przel.		149
Stawka podatku		150
Kwota podatku (po zaokrągleniu do pełnych złotych)		151
G. DANE DOTYCZĄCE UŻYTKÓW ROLNYCH NIESTANOWIĄCYCH GOSPODARSTW ROLNYCH NIEPODLEGAJĄCYCH ZWOLNIENIU		
151. Powierzchnia w ha	152. Stawka podatku zł gr	153. Kwota podatku (po zaokrągleniu do pełnych złotych) zł
H. INFORMACJA O ZAŁĄCZNIKACH (do niniejszej deklaracji dołączono)		
154. Liczba załączników		
ZR-1/A- sztuk		ZR-1/B- sztuk
I. OŚWIADCZENIE I PODPIS PODATNIKA / OSOBY REPREZENTUJĄCEJ PODATNIKA		
Oświadczam, że wszystkie dane są zgodne z prawdą oraz że są mi znane przepisy Kodeksu karno skarbowego o odpowiedzialności za podanie danych niezgodnych z rzeczywistością		
155. Imię i nazwisko	156. Numer telefonu	
157. Data wypełnienia (dzień- miesiąc -rok)	158. Podpis (pieczęć) podatnika / osoby reprezentującej	

POUCZENIE

W przypadku niewpłacenia w określonych ustawowo terminach kwoty należnego podatku lub wpłacenia jej w niepełnej wysokości, niniejsza deklaracja stanowi podstawę do wystawienia tytułu wykonawczego, zgodnie z przepisami ustawy z dnia 17 czerwca 1966r. o postępowaniu egzekucyjnym w administracji (tekst jedn.: Dz. U. z 2005r. Nr 229, poz. 1954 z późn. zmianami)

Załącznik nr 4 do Uchwały Nr XII/131/2011

1. Numer Identyfikatora Podatkowego składającego deklarację (NIP lub PESEL)	2. Numer Identyfikatora Podatkowego składającego deklarację (NIP lub PESEL)
--	--

DL-1

DEKLARACJA NA PODATEK LEŚNY

3. Rok

Podstawa prawna: Ustawa z dnia 30 października 2002 r. o podatku leśnym (Dz. U. Nr 200, poz. 1682 ze zm.), niniejsza ustawa dokonuje w zakresie swoich regulacji wdrożenie następujących dyrektyw Wspólnot Europejskich: 1) dyrektywy 92/106/EWG z dnia 7 grudnia 1992r. w sprawie ustanowienia wspólnych zasad dla niektórych typów transportu kombinowanego towarów między państwami członkowskimi (Dz. Urz. WE L 368 z 17.12.1992r), 2) dyrektywy 1999/62/WE z dnia 17 czerwca 1999r. w sprawie pobierania opłat za użytkowanie niektórych typów infrastruktury przez pojazdy ciężarowe (Dz. Urz. WE L 187 z 20.07.1999). Dane dotyczące ogłoszenia aktów prawa Unii Europejskiej, zamieszczone w niniejszej ustawie – z dniem uzyskania przez Rzeczpospolitą Polską członkostwa w Unii Europejskiej – dotyczą ogłoszenia tych aktów w Dzienniku Urzędowym Unii Europejskiej – wydanie specjalne.

Składający: Formularz przeznaczony dla osób prawnych, jednostek organizacyjnych oraz spółek niemających osobowości prawnej będących właścicielami nieruchomości lub obiektów budowlanych, posiadaczami samoistnymi nieruchomości lub obiektów budowlanych, użytkownikami wieczystymi gruntów, posiadaczami nieruchomości lub ich części albo obiektów budowlanych lub ich części, stanowiących własność Skarbu Państwa lub jednostki samorządu terytorialnego oraz dla osób fizycznych będących współwłaścicielami lub współposiadaczami z osobami prawnymi, bądź z innymi jednostkami organizacyjnymi nieposiadającymi osobowości prawnej lub ze spółkami nieposiadającymi osobowości prawnej, z wyjątkiem osób fizycznych tworzących wspólnotę mieszkaniową.

Termin składania: Do 15 stycznia każdego roku podatkowego lub w terminie 14 dni od zaistnienia okoliczności mających wpływ na powstanie (wygaśnięcie) obowiązku podatkowego lub wysokość opodatkowania

Miejsce składania: Organ podatkowy właściwy ze względu na miejsce położenia przedmiotu opodatkowania

A. MIEJSCE SKŁADANIA DEKLARACJI

4	Wójt Gminy Starogard Gd. ul. Sikorskiego 9 83-200 Starogard Gd
---	--

B. OBOWIĄZEK ZŁOŻENIA DEKLARACJI

Podatnik ma obowiązek złożenia wraz z korektą deklaracji pisemnego uzasadnienia przyczyny korekty – art. 81 ustawy Ordynacja podatkowa

5. Okoliczności powodujące obowiązek złożenia deklaracji (zaznaczyć właściwy kwadrat):

1. deklaracja roczna 2. korekta deklaracji rocznej (miesiąc-rok).....

C. PODMIOT ZOBOWIĄZANY DO ZŁOŻENIA DEKLARACJI

6. Rodzaj podmiotu (zaznaczyć właściwy kwadrat):

1. właściciel, 2. współwłaściciel 3. posiadacz samoistny, 4. współposiadacz samoistny, 5. użytkownik wieczysty,
 6. współużytkownik wieczysty, 7. posiadacz zależny (np. dzierżawca, najemca), 8. współposiadacz zależny (np. dzierżawca)

D. DANE PODATNIKA

D.1. DANE IDENTYFIKACYJNE

7. Rodzaj podatnika (zaznaczyć właściwy kwadrat):

1. osoba fizyczna 2. osoba prawna 1. jednostka organizacyjna nieposiadająca osobowości prawnej

8. Nazwa pełna / Nazwisko

9. Nazwa skrócona / Pierwsze imię, drugie imię

10. REGON/ PESEL

D. 2 ADRES SIEDZIBY/ ADRES ZAMIESZKANIA

11. Kraj	14. Gmina	17. Miejscowość
12. Województwo	15. Ulica	18. Kod pocztowy
13. Powiat	16. Numer domu / Numer lokalu	19. Poczta

E. DANE DOTYCZĄCE LASÓW NIEPODLEGAJĄCYCH ZWOLNIENIU

E.1 GRUNTY ORNE

Rodzaj gruntów leśnych	Powierzchnia w ha z dokładnością do 1 m ²	Stawka podatku	Kwota podatku
1. Lasy	²⁰	²¹	²²
2. Lasy ochronne	²³	²⁴	²⁵
3. Lasy wchodzące w skład rezerwatów przyrody	²⁶	²⁷	²⁸
4. Lasy wchodzące w skład parków narodowych	²⁹	³⁰	³¹

F. ŁĄCZNA KWOTA PODATKU

Kwota podatku (zaokrąglona do pełnych złotych) Suma kwot z poz. 22, 25, 28 i 31	³²
--	---------------

G. INFORMACJA O ZAŁĄCZNIKACH (do niniejszej deklaracji dołączono)

33. Liczba załączników	
ZL-1/A- sztuk	ZL-1/B- sztuk

H. OŚWIADCZENIE I PODPIS PODATNIKA / OSOBY REPREZENTUJĄCEJ PODATNIKA

Oświadczam, że wszystkie dane są zgodne z prawdą oraz że są mi znane przepisy Kodeksu karno skarbowego o odpowiedzialności za podanie danych niezgodnych z rzeczywistością

34. Imię i nazwisko	35. Numer telefonu
36. Data wypełnienia (dzień- miesiąc -rok)	37. Podpis (pieczęć) podatnika / osoby reprezentującej

I. ADNOTACJE ORGANU PODATKOWEGO

38. Uwagi organu podatkowego

POUCZENIE

W przypadku niewpłacenia w określonych ustawowo terminach kwoty należnego podatku lub wpłacenia jej w niepełnej wysokości, niniejsza deklaracja stanowi podstawę do wystawienia tytułu wykonawczego, zgodnie z przepisami ustawy z dnia 17 czerwca 1966r. o postępowaniu egzekucyjnym w administracji (tekst jedn.: Dz. U. z 2005r. Nr 229, poz. 1954 z późn. zmianami)

Załącznik nr 5 do Uchwały Nr XII/131/2011

1. Numer Identyfikatora Podatkowego (NIP lub PESEL)	2. Numer załącznika
---	---------------------

ZN-1/A

DANE O NIERUCHOMOŚCIACH

A. PRZEZNACZENIE FORMULARZA				
3. Niniejszy formularz stanowi załącznik do (zaznaczyć właściwy kwadrat):				
<input type="checkbox"/> 1. informacji IN,IR,IL-1		<input type="checkbox"/> 2. deklaracji DN-1		
B. DANE PODATNIKA				
Podatnik ma obowiązek złożenia wraz z korektą informacji pisemnego uzasadnienia przyczyny korekty – art. 81 ustawy Ordynacja podatkowa				
4. Tytuł prawny (zaznaczyć właściwy kwadrat)				
<input type="checkbox"/> 1. właściciel, <input type="checkbox"/> 2. współwłaściciel <input type="checkbox"/> 3. posiadacz samoistny, <input type="checkbox"/> 4. współposiadacz samoistny, <input type="checkbox"/> 5. użytkownik wieczysty, <input type="checkbox"/> 6. współużytkownik wieczysty, <input type="checkbox"/> 7. posiadacz zależny (np. dzierżawca, najemca), <input type="checkbox"/> 8. współposiadacz zależny (np. dzierżawca)				
5. Nazwisko/ Pełna nazwa				
6. pierwsze imię, drugie imię/ Nazwa skrócona				
7. PESEL/ REGON				
C. DANE O NIERUCHOMOŚCIACH I OBIEKTACH BUDOWLANYCH PODLEGAJĄCYCH OPODATKOWANIU LUB ZWOLNIENIU				
L.p.	Położenie nieruchomości	Identyfikatory geodezyjne działek, budynków, lokali	Powierzchnia	Numer księgi wieczystej
1.				KW.....
2.				KW.....
3.				KW.....
4.				KW.....
5.				KW.....
6.				KW.....
7.				KW.....

Załącznik nr 6 do Uchwały Nr XII/131/2011

1. Numer Identyfikatora Podatkowego (NIP lub PESEL)	2. Numer załącznika
---	---------------------

ZR-1/A

DANE O NIERUCHOMOŚCIACH ROLNYCH

Niniejszy załącznik przeznaczony jest wyłącznie dla jednej nieruchomości

A. PRZEZNACZENIE FORMULARZA

3. Niniejszy formularz stanowi załącznik do (zaznaczyć właściwy kwadrat):

1. informacji IN,IR,IL-1

2. deklaracji DR-1

B. DANE PODATNIKA

Podatnik ma obowiązek złożenia wraz z korektą informacji pisemnego uzasadnienia przyczyny korekty – art. 81 ustawy Ordynacja podatkowa

4. Tytuł prawny (zaznaczyć właściwy kwadrat)

1. właściciel, 2. współwłaściciel 3. posiadacz samoistny, 4. współposiadacz samoistny, 5. użytkownik wieczysty,

6. współużytkownik wieczysty, 7. posiadacz zależny (np. dzierżawca, najemca), 8. współposiadacz zależny (np. dzierżawca)

5. Nazwisko/ Pełna nazwa

6. pierwsze imię, drugie imię/ Nazwa skrócona

7. PESEL/ REGON

C. DANE O NIERUCHOMOŚCIACH ROLNYCH PODLEGAJĄCYCH OPODATKOWANIU LUB ZWOLNIENIU

C. 1 POŁOŻENIE NIERUCHOMOŚCI

8. Położenie nieruchomości (adres)

C. 2 POWIERZCHNIA NIERUCHOMOŚCI

9. Powierzchnia

C. 3 IDENTYFIKATORY GEODEZYJNE NIERUCHOMOŚCI

10. Działki

C. 4 KSIĘGA WIECZYSTA

11. Numer księgi wieczystej (zbioru dokumentów)

12. Nazwa sądu

KW

Załącznik nr 7 do Uchwały Nr XII/131/2011

1. Numer Identyfikatora Podatkowego (NIP lub PESEL)	1. Numer załącznika
---	---------------------

ZL-1/A

DANE O NIERUCHOMOŚCIACH LEŚNYCH

Niniejszy załącznik przeznaczony jest wyłącznie dla jednej nieruchomości

A. PRZEZNACZENIE FORMULARZA

3. Niniejszy formularz stanowi załącznik do (zaznaczyć właściwy kwadrat):

1. informacji IN,IR,IL-1

2. deklaracji DL-1

B. DANE PODATNIKA

Podatnik ma obowiązek złożenia wraz z korektą informacji pisemnego uzasadnienia przyczyny korekty – art. 81 ustawy Ordynacja podatkowa

4. Tytuł prawny (zaznaczyć właściwy kwadrat)

1. właściciel, 2. współwłaściciel 3. posiadacz samoistny, 4. współposiadacz samoistny, 5. użytkownik wieczysty,
 6. współużytkownik wieczysty, 7. posiadacz zależny (np. dzierżawca, najemca), 8. współposiadacz zależny (np. dzierżawca)

5. Nazwisko/ Pełna nazwa

6. pierwsze imię, drugie imię/ Nazwa skrócona

7. PESEL/ REGON

C. DANE O NIERUCHOMOŚCIACH LEŚNYCH PODLEGAJĄCYCH OPODATKOWANIU LUB ZWOLNIENIU

C. 1 POŁOŻENIE NIERUCHOMOŚCI

8. Położenie nieruchomości (adres)

C. 2 POWIERZCHNIA NIERUCHOMOŚCI

9. Powierzchnia

C. 3 IDENTYFIKATORY GEODEZYJNE DZIAŁEK

10. Działki

C. 4 KSIĘGA WIECZYSTA

11. Numer księgi wieczystej (zbioru dokumentów)

12. Nazwa sądu

KW

Załącznik nr 8 do Uchwały Nr XII/131/2011

1. Numer Identyfikatora Podatkowego (NIP lub PESEL)	2. Numer załącznika
---	---------------------

ZN-1/B

DANE O ZWOLNIENIACH PODATKOWYCH W PODATKU OD NIERUCHOMOŚCI

A. PRZEZNACZENIE FORMULARZA	
3. Niniejszy formularz stanowi załącznik do (zaznaczyć właściwy kwadrat):	
<input type="checkbox"/> 1. informacji IN,IR,IL-1	<input type="checkbox"/> 2. deklaracji DN-1
B. DANE PODATNIKA	
Podatnik ma obowiązek złożenia wraz z korektą informacji pisemnego uzasadnienia przyczyny korekty – art. 81 ustawy Ordynacja podatkowa	
4. Tytuł prawny (zaznaczyć właściwy kwadrat)	
<input type="checkbox"/> 1. właściciel, <input type="checkbox"/> 2. współwłaściciel <input type="checkbox"/> 3. posiadacz samoistny, <input type="checkbox"/> 4. współposiadacz samoistny, <input type="checkbox"/> 5. użytkownik wieczysty, <input type="checkbox"/> 6. współużytkownik wieczysty, <input type="checkbox"/> 7. posiadacz zależny (np. dzierżawca, najemca), <input type="checkbox"/> 8. współposiadacz zależny (np. dzierżawca)	
5. Nazwisko/ Pełna nazwa	
6. pierwsze imię, drugie imię/ Nazwa skrócona	
7. PESEL/ REGON	

C. DANE DOTYCZĄCE ZWOLNIEŃ PODATKOWYCH WYNIKAJĄCYCH Z USTAWY LUB UCHWAŁ RADY GMINY

Tytuł prawny zwolnienia	Grunty w m ²	Budynki lub ich części	Budowle
Art.7 ust.1 pkt 1- budowle kolejowe stanowiące całość techniczno-użytkową wraz z instalacjami i urządzeniami, służące do ruchu pojazdów kolejowych, organizacji i sterowania tych ruchem, umożliwiające dokonywanie przewozu osób lub rzeczy- wykorzystywane wyłącznie na potrzeby publicznego transportu kolejowego, a także zajęte pod nie grunty			
Art.7 ust.1 pkt 2- budowle infrastruktury portowej, budowle infrastruktury zapewniającej dostęp do portów i przystani morskich oraz zajęte pod nie grunty			
Art.7 ust.1 pkt 4- budynki gospodarcze lub ich części: a) służące wyłącznie działalności leśnej i rybackiej, b) położone na gruntach gospodarstw rolnych, służące wyłącznie działalności rolniczej, c) zajęte na prowadzenie działów specjalnych produkcji rolnej			
Art.7 ust.1 pkt 5- nieruchomości lub ich części zajęte na potrzeby prowadzenia przez stowarzyszenia statutowej działalności wśród dzieci i młodzieży w zakresie oświaty, wychowania, nauki i techniki, kultury fizycznej i sportu, z wyjątkiem wykorzystywanych do prowadzenia działalności gospodarczej, oraz grunty zajęte trwale na obozowiska i bazy wycieczkowe dzieci i młodzieży			
Art.7 ust.1 pkt 6- grunty i budynki wpisane indywidualnie do rejestru zabytków, pod warunkiem ich utrzymania i konserwacji zgodnie z przepisami o ochronie zabytków, z wyjątkiem części zajętych na prowadzenie działalności gospodarczej			
Art.7 ust.1 pkt 7- grunty i budynki we władaniu muzeów rejestrowych			

Art.7 ust.1 pkt 10- grunty stanowiące nieużytki, użytki ekologiczne, grunty zadrzewione i zakrzewione, z wyjątkiem zajętych na prowadzenie działalności gospodarczej			
Art.7 ust.1 pkt 11- grunty stanowiące działki przyzagrodowe członków rolniczych spółdzielni produkcyjnych, którzy spełniają 1 z warunków: a) osiągnęli wiek emerytalny, b) są inwalidami zaliczonymi do I lub II grupy, c) są niepełnosprawni o znacznym lub umiarkowanym stopniu niepełnosprawności, d) są osobami całkowicie niezdolnymi do pracy w gospodarstwie rolnym albo niezdolnymi do samodzielnej egzystencji			
Art.7 ust.1 pkt 12- budynki położone na terenie pracowniczych ogrodów działkowych, nieprzekraczające norm powierzchni ustalonych w przepisach prawa budowlanego dla altan i obiektów gospodarczych, z wyjątkiem zajętych na działalność gospodarczą			
Art.7 ust.1 pkt 13- budynki i budowle nowo wybudowane bądź zmodernizowane, oddane do użytkowania, wykorzystywane przez grupę producentów rolnych na działalność statutową, po uzyskaniu wpisu do rejestru grup- w okresie 5 lat od dnia uzyskania wpisu grupy do rejestru			
Art.7 ust.1 pkt 14- nieruchomości lub ich części zajęte na prowadzenie nieodpłatnej statutowej działalności pożytku publicznego przez organizacje pożytku publicznego			
Art.7 ust.2 pkt 1- szkoły wyższe, wyższe szkoły zawodowe oraz wyższe szkoły wojskowe; zwolnienie nie dotyczy przedmiotów opodatkowania zajętych na działalność gospodarczą inną niż odpłatna działalność badawcza, artystyczna, sportowa i doświadczalna			
Art.7 ust.2 pkt 2- szkoły, placówki, zakłady kształcenia i placówki doskonalenia nauczycieli- publiczne i niepubliczne, oraz organy prowadzące te szkoły, placówki i zakłady, z tytułu zarządu, użytkowania lub użytkowania wieczystego nieruchomości szkolnych; zwolnienie nie dotyczy przedmiotów opodatkowania zajętych na działalność gospodarczą inną niż oświatowa			
Art.7 ust.2 pkt 3- placówki oświatowe PAN; zwolnienie nie dotyczy przedmiotów opodatkowania zajętych na działalność gospodarczą			
Art.7 ust.2 pkt 4- prowadzący zakłady pracy chronionej lub zakłady aktywności zawodowej- w zakresie przedmiotów opodatkowania zgłoszonych wojewodzie, jeśli zgłoszenie zostało potwierdzone decyzją w sprawie przyznania statusu zakładu pracy chronionej lub zakładu aktywności zawodowej lub zaświadczeniem- zajętych na prowadzenie tego zakładu, z wyjątkiem przedmiotów opodatkowania znajdujących się w posiadaniu zależnym podmiotów nie będących prowadzącymi zakłady pracy chronionej lub zakłady aktywności zawodowej			
Art.7 ust.2 pkt 5- jednostki badawczo rozwojowe, z wyjątkiem przedmiotów opodatkowania zajętych na działalność gospodarczą			
Art.7 ust.2 pkt 6- Polski Związek Działkowców, z wyjątkiem przedmiotów opodatkowania zajętych na działalność gospodarczą			
Art.9 ustawy z dnia 30 października 2002r.- o zmianie ustawy o podatkach i opłatach lokalnych oraz zmianie niektórych innych ustaw (Dz.U.nr 200 poz.1682)- prowadzący zakłady pracy chronionej lub zakłady aktywności zawodowej, którzy uzyskali statusu prowadzących tę zakłady przed wejściem w życie niniejszej ustawy			
Art.10 ustawy z dnia 30 października 2002r.- o zmianie ustawy o podatkach i opłatach lokalnych oraz zmianie niektórych innych ustaw (Dz.U.nr 200 poz.1682)- w latach 2003- 2005 nieruchomości położone pod nawierzchniami liniami energetycznymi grunty, którymi zarządza Państwowe Gospodarstwo Leśne Lasy Państwowe			
Nieruchomości lub ich części zajęte na potrzeby prowadzenia działalności w zakresie upowszechniania kultury oraz zajęte pod nie grunty			
Inne			

Załącznik nr 9 do Uchwały Nr XII/131/2011

1. Numer Identyfikatora Podatkowego (NIP lub PESEL)	21. Numer załącznika
---	----------------------

ZR-1/B

DANE O ZWOLNIENIACH PODATKOWYCH W PODATKU ROLNYM

A. PRZEZNACZENIE FORMULARZA		
3. Niniejszy formularz stanowi załącznik do (zaznaczyć właściwy kwadrat):		
<input type="checkbox"/> 1. informacji IN,IR,IL-1		<input type="checkbox"/> 2. deklaracji DR-1
B. DANE PODATNIKA		
Podatnik ma obowiązek złożenia wraz z korektą informacji pisemnego uzasadnienia przyczyny korekty – art. 81 ustawy Ordynacja podatkowa		
4. Tytuł prawny (zaznaczyć właściwy kwadrat)		
<input type="checkbox"/> 1. właściciel, <input type="checkbox"/> 2. współwłaściciel <input type="checkbox"/> 3. posiadacz samoistny, <input type="checkbox"/> 4. współposiadacz samoistny, <input type="checkbox"/> 5. użytkownik wieczysty, <input type="checkbox"/> 6. współużytkownik wieczysty, <input type="checkbox"/> 7. posiadacz zależny (np. dzierżawca, najemca), <input type="checkbox"/> 8. współposiadacz zależny (np. dzierżawca)		
5. Nazwisko/ Pełna nazwa		
6. pierwsze imię, drugie imię/ Nazwa skrócona		
7. PESEL/ REGON		
C. DANE DOTYCZĄCE ZWOLNIEŃ PODATKOWYCH WYNIKAJĄCYCH Z USTAWY LUB UCHWAŁ RADY GMINY		
Tytuł prawny zwolnienia		Powierzchnia w ha fiz.
Art.12 ust.1 pkt 1- użytki rolne klasy V, VI, i VIz		
Art.12 ust.1 pkt 1- grunty zadrzewione i zakrzewione ustanowione na użytkach rolnych		
Art.12 ust.1 pkt 2- grunty położone w pasie drogi granicznej		
Art.12 ust.1 pkt 3- grunty orne, łąki i pastwiska objęte melioracją- w roku, w którym uprawy zostały zniszczone w skutek robót drenarskich		
Art.12 ust.1 pkt 4- grunty przeznaczone na utworzenie nowego gospodarstwa rolnego lub powiększenie istniejącego do powierzchni nieprzekraczającej 100 ha		
W przypadku korzystania z ulgi, po upływie okresu zwolnienia	Ulga: <input type="checkbox"/> 75% <input type="checkbox"/> 50%	
Art.12 ust.1 pkt 5- grunty gospodarstw rolnych powstałe z zagospodarowania nieużytków		
W przypadku korzystania z ulgi, po upływie okresu zwolnienia	Ulga: <input type="checkbox"/> 75% <input type="checkbox"/> 50%	

Art.12 ust.1 pkt 6- grunty gospodarstw rolnych otrzymane w drodze wymiany lub scalenia			
<table border="1"> <tr> <td>W przypadku korzystania z ulgi, po upływie okresu zwolnienia</td> <td>Ulga: <input type="checkbox"/> 75% <input type="checkbox"/> 50%</td> </tr> </table>	W przypadku korzystania z ulgi, po upływie okresu zwolnienia	Ulga: <input type="checkbox"/> 75% <input type="checkbox"/> 50%	
W przypadku korzystania z ulgi, po upływie okresu zwolnienia	Ulga: <input type="checkbox"/> 75% <input type="checkbox"/> 50%		
Art.12 ust.1 pkt 7- grunty gospodarstw rolnych, na których zaprzestano produkcji rolnej			
Art.12 ust.1 pkt 8- użytki ekologiczne			
Art.12 ust.1 pkt 9- grunty zajęte przez zbiorniki wody służące do zaopatrzenia ludności w wodę			
Art.12 ust.1 pkt 11- grunty wpisane do rejestru zabytków			
Art.12 ust.1 pkt 12- grunty stanowiące działki przyzagrodowe członków rolniczych spółdzielni produkcyjnych			
Art.12 ust.2 pkt 1- szkoły wyższe, wyższe szkoły zawodowe oraz wyższe szkoły wojskowe			
Art.12 ust.2 pkt 2- szkoły, placówki, zakłady kształcenia i placówki doskonalenia nauczycieli- publiczne i niepubliczne oraz organy prowadzące te szkoły, placówki i zakłady z tytułu zarządu, użytkowania lub użytkowania wieczystego gruntów			
Art.12 ust.2 pkt 3- placówki dyplomatyczne Polskiej Akademii Nauk			
Art.12 ust.2 pkt 4- prowadzący zakłady pracy chronionej lub zakłady aktywności zawodowej w zakresie gruntów zgłoszonych wojewodzie, jeżeli zgłoszenie zostało potwierdzone decyzją w sprawie przyznania statusu zakładu pracy chronionej lub zakładu aktywności zawodowej lub zaświadczeniem- zajętych na prowadzenie tego zakładu, z wyjątkiem gruntów znajdujących się w posiadaniu zależnym podmiotów niebędących prowadzącymi zakłady pracy chronionej lub zakłady aktywności zawodowej			
Art.12 ust.2 pkt 6- Polski Związek Działkowców z tytułu użytkowania i użytkowania wieczystego gruntów pracowniczych ogrodów działkowych			
Inne			

D. DANE DOTYCZĄCE ULG PODATKOWYCH WYNIKAJĄCYCH Z USTAWY LUB UCHWAŁ RADY GMINY

Tytuł prawny ulgi	Powierzchnia w ha fiz.
Art.13 ust.1 – ulga inwestycyjna	<input type="checkbox"/> tak <input type="checkbox"/> nie
Art.13 ust.1 i 2 – ulga dla żołnierzy odbywających zasadniczą służbę wojskową lub długotrwałe przeszkolenie wojskowe, osób spełniających zastępczo obowiązek służby wojskowej w formie skoszarowanej i prowadzących te gospodarstwa bezpośrednio przed powołaniem do służby oraz członków tych osób (zaznaczyć właściwy kwadrat)	<input type="checkbox"/> 60% <input type="checkbox"/> 40%
Art.13b ust.1 – ulga z tytułu kłeski żywiolowej	<input type="checkbox"/> tak <input type="checkbox"/> nie
Inne	

Załącznik nr 10 do Uchwały Nr XII/131/2011

1. Numer Identyfikatora Podatkowego składającego deklarację (NIP lub PESEL)	2. Numer załącznika
---	---------------------

ZL-1/B

DANE O ZWOLNIENIACH PODATKOWYCH W PODATKU LEŚNYM

A. PRZEZNACZENIE FORMULARZA

3. Niniejszy formularz stanowi załącznik do (zaznaczyć właściwy kwadrat):

1. informacji IN,IR,IL-1

2. deklaracji DL-1

B. DANE PODATNIKA

Podatnik ma obowiązek złożenia wraz z korektą informacji pisemnego uzasadnienia przyczyny korekty – art. 81 ustawy Ordynacja podatkowa

4. Tytuł prawny (zaznaczyć właściwy kwadrat)

1. właściciel ,
 2. współwłaściciel
 3. posiadacz samoistny,
 4. współposiadacz samoistny,
 5. użytkownik wieczysty,
 6. współużytkownik wieczysty,
 7. posiadacz zależny (np. dzierżawca, najemca),
 8. współposiadacz zależny (np. dzierżawca)

5. Nazwisko/ Pełna nazwa

6. pierwsze imię, drugie imię/ Nazwa skrócona

7. PESEL/ REGON

C. DANE DOTYCZĄCE ZWOLNIEŃ PODATKOWYCH WYNIKAJĄCYCH Z USTAWY LUB UCHWAŁ RADY GMINY

Tytuł prawny zwolnienia	Powierzchnia w ha fiz.
Art.7 ust.1 pkt 1- lasy z drzewostanem w wieku do 40 lat, ha
Art.7 ust.1 pkt 2- lasy wpisane indywidualnie do rejestru zabytków, ha
Art.7 ust.1 pkt 3- użytki ekologiczne, ha
Art.7 ust.2 pkt 1- szkoły wyższe, wyższe szkoły zawodowe oraz wyższe szkoły wojskowe, ha
Art.7 ust.2 pkt 2- szkoły, placówki, zakłady kształcenia i placówki doskonalenia nauczycieli- publiczne i niepubliczne oraz organy prowadzące te szkoły, placówki i zakłady z tytułu zarządu, użytkowania lub użytkowania wieczystego nieruchomości szkolnych, ha
Art.7 ust.2 pkt 3- placówki dyplomatyczne Polskiej Akademii Nauk, ha
Art.7 ust.2 pkt 4- prowadzący zakłady pracy chronionej lub zakłady aktywności zawodowej w zakresie lasów wymienionych w decyzji w sprawie przyznania statusu zakładu pracy chronionej lub zakładu aktywności zawodowej lub zgłoszonych wojewodzie- zajętych na prowadzenie tego zakładu, z wyjątkiem lasów, które znajdują się w posiadaniu zależnym podmiotów niebędących prowadzącymi zakłady pracy chronionej lub zakłady aktywności zawodowej, ha
Art.7 ust.2 pkt 5- jednostki badawczo- rozwojowe, ha
Inne	

3792

**UCHWAŁA Nr VII/50/11
Rady Gminy Stary Dzierzgoń
z dnia 25 listopada 2011 r.**

w sprawie ustalenia wysokości dziennych stawek opłaty targowej.

Na podstawie art. 18 ust. 2, pkt 8 ustawy z dnia 8 marca 1990 r. o samorządzie gminnym (tekst jednolity: Dz. U. z 2001 r. Nr 142, poz. 1591 z późniejszymi zmianami) oraz art. 15 i art. 19 pkt 1 lit. a ustawy z dnia 12 stycznia 1991 r. o podatkach i opłatach lokalnych (tekst jednolity: Dz. U. z 2010 r. Nr 95, poz. 613 z późniejszymi zmianami) oraz obwieszczenia Ministra Finansów z dnia 19 października 2011 r. w sprawie górnych granic stawek kwotowych podatków i opłat lokalnych w 2012 r., (M.P. Nr 95, poz. 961), Rada Gminy Stary Dzierzgoń uchwala, co następuje:

§ 1

1. Ustala się dzienną stawkę opłaty targowej obowiązującą na terenie Gminy Stary Dzierzgoń w roku 2012, w wysokości 15,00 zł dziennie.

§ 2

Terminem płatności opłaty targowej jest dzień, w którym dokonywana jest sprzedaż.

§ 3

Uiszczenia opłaty targowej należy dokonać w kasie Urzędu Gminy Stary Dzierzgoń lub na wskazany rachunek bankowy.

§ 4

Uchwała Nr VI/49/10 Rady Gminy Stary Dzierzgoń z dnia 29 października 2010 r. w sprawie ustalenia wysokości dziennych stawek opłaty targowej w roku 2011 traci moc z dniem 31.12.2011 r.

§ 5

Wykonanie uchwały powierza się Wójtowi Gminy Stary Dzierzgoń.

§ 6

Uchwała wchodzi w życie po upływie 14 dni od ogłoszenia w Dzienniku Urzędowym Województwa Pomorskiego.

Przewodniczący
Rady Gminy
Marian Maślanka

3793

**UCHWAŁA Nr VII/51/11
Rady Gminy Stary Dzierzgoń
z dnia 25 listopada 2011 r.**

w sprawie określenia stawek podatku od nieruchomości.

Na podstawie art. 18 ust. 2, pkt 8 ustawy z dnia 8 marca 1990 r. o samorządzie gminnym (tekst jednolity: Dz. U. z 2001 r. Nr 142, poz. 1591 z późniejszymi zmianami), art. 5, art. 7 ust. 3 ustawy z dnia 12 stycznia 1991 r. o podatkach i opłatach lokalnych (tekst jednolity: Dz. U. z 2010 r. Nr 95, poz. 613 z późniejszymi zmianami) oraz obwieszczenia Ministra Finansów z dnia 19 października 2011 r., w sprawie górnych granic stawek kwotowych podatków i opłat lokalnych w 2012 r. (M.P. Nr 95, poz. 961), Rada Gminy Stary Dzierzgoń uchwala, co następuje:

§ 1

Określa się roczne stawki podatku od nieruchomości na rok 2012, w następującej wysokości:

1. Od budynków lub ich części:
 - a) mieszkalnych 0,70 zł od 1 m²powierzchni użytkowej,
 - b) związanych z prowadzeniem działalności gospodarczej oraz od budynków mieszkalnych lub ich części zajętych na prowadzenie działalności gospodarczej 21,94 zł od 1 m²powierzchni użytkowej,
 - c) zajętych na prowadzenie działalności gospodarczej w zakresie obrotu kwalifikowanym materiałem siewnym 10,24 zł od 1 m²powierzchni użytkowej,
 - d) związanych z udzielaniem świadczeń zdrowotnych

w rozumieniu przepisów o działalności leczniczej, zajętych przez podmioty udzielające tych świadczeń 4,45 zł od 1 m²powierzchni użytkowej,

- e) pozostałych, w tym zajętych na prowadzenie odpłatnej statutowej działalności pożytku publicznego przez organizację pożytku publicznego 7,36 zł od 1 m²powierzchni użytkowej.
2. Od budowli 2% ich wartości określonej na podstawie art. 4 ust. 1 pkt 3 i ust. 3-7 ustawy o podatkach i opłatach lokalnych.
 3. Od gruntów:
 - a) związanych z prowadzeniem działalności gospodarczej, bez względu na sposób zakwalifikowania w ewidencji gruntów i budynków 0,84 zł od 1 m²powierzchni,
 - b) pod jeziorami, zajętych na zbiorniki wodne retencyjne lub elektrowni wodnych 4,33 zł od 1 ha powierzchni,
 - c) pozostałych, w tym zajętych na prowadzenie odpłatnej statutowej działalności pożytku publicznego przez organizację pożytku publicznego 0,36 zł od 1 m²powierzchni.

§ 2

1. Ustala się stawkę podatku od nieruchomości od budyn-

- ków gospodarczych wymienionych w § 1, ust. 1, lit.e uchwały, będących we władaniu emerytów i rencistów 3,68 zł od 1 m²powierzchni użytkowej.
2. Ustala się stawkę podatku od nieruchomości od gruntów niesklasyfikowanych w ewidencji gruntów i budynków jako użytki rolne, wymienionych w § 1, ust. 3, lit.c uchwały, będących we władaniu emerytów i rencistów 0,18 zł od 1 m²powierzchni.

§ 3

Wykonanie uchwały powierza się Wójtowi Gminy Stary Dzierzgoń.

§ 4

Uchwała nr VI/46/10 z dnia 29.10.2010 r. w sprawie określenia stawek podatku od nieruchomości w roku 2011 z późniejszymi zmianami traci moc z dniem 31.12.2011r.

§ 5

Uchwała wchodzi w życie po upływie 14 dni od dnia ogłoszenia w Dzienniku Urzędowym Województwa Pomorskiego.

Przewodniczący
Rady Gminy
Marian Maślanka

3794

**UCHWAŁA Nr VII/52/11
Rady Gminy Stary Dzierzgoń
z dnia 25 listopada 2011 r.**

w sprawie obniżenia średniej ceny skupu żyta do celów podatku rolnego.

Na podstawie art. 18 ust. 2, pkt 8 ustawy z dnia 8 marca 1990 r. o samorządzie gminnym (tekst jednolity: Dz. U. z 2001 r. Nr 142, poz. 1591 z późniejszymi zmianami), oraz art. 6 ust. 3 ustawy z dnia 15 listopada 1984 r. o podatku rolnym (tekst jednolity: Dz. U. z 2006 r. Nr 136, poz. 969 z późniejszymi zmianami), w związku z Komunikatem Prezesa Głównego Urzędu Statystycznego z dnia 19 października 2011 r., w sprawie średniej ceny skupu żyta za okres pierwszych trzech kwartałów 2011 r. (M. P. Nr 95, poz. 969), Rada Gminy Stary Dzierzgoń uchwała, co następuje:

§ 1

Średnia cena skupu żyta za okres pierwszych trzech kwartałów 2011 roku określona w Komunikacie Prezesa Głównego Urzędu Statystycznego z dnia 19 października 2011 roku w sprawie średniej ceny skupu żyta za okres pierwszych trzech kwartałów 2011 r. /M. P. Nr 95 poz. 969/ wynosi 74,18 zł za 1 dt. Na obszarze gminy Stary Dzierzgoń obniża się cenę skupu żyta przyjmowaną jako podstawę do obliczenia podatku rolnego na 2012 r. do kwoty 40,00 zł za 1 dt.

§ 2

Wykonanie uchwały powierza się Wójtowi Gminy Stary Dzierzgoń.

§ 3

Uchwała nr VI/45/10 Rady Gminy Stary Dzierzgoń z dnia 29.10.2010 r. w sprawie obniżenia średniej ceny skupu żyta do celów wymiaru podatku rolnego w 2011 roku traci moc z dniem 31.12.2011 r.

§ 4

Uchwała wchodzi w życie po upływie 14 dni od dnia ogłoszenia w Dzienniku Urzędowym Województwa Pomorskiego.

Przewodniczący
Rady Gminy
Marian Maślanka

3795

**UCHWAŁA Nr VII/53/11
Rady Gminy Stary Dzierzgoń
z dnia 25 listopada 2011 r.**

w sprawie określenia wzorów formularzy do składania informacji i deklaracji przez podatników podatku od nieruchomości, podatku rolnego i podatku leśnego, obowiązujących na terenie gminy Stary Dzierzgoń.

Na podstawie art. 18 ust. 2 pkt 8 ustawy z dnia 8 marca 1990 roku o samorządzie gminnym (tekst jednolity: Dz. U. z 2001 r. Nr 142, poz. 1591 z późniejszymi zmianami), art. 6 ust. 13 ustawy z dnia 12 stycznia 1991 r. o podatkach i opłatach lokalnych (tekst jednolity: Dz. U. z 2010 r. Nr 95 poz. 613 z późniejszymi zmianami), art. 6 a ust. 11 ustawy z dnia 15 listopada 1984 r. o podatku rolnym (tekst jednolity: Dz. U. z 2006 r. Nr 136, poz. 969, z późniejszymi zmianami) oraz art. 6 ust. 9 ustawy z dnia 30 października 2002 r. o podatku leśnym (Dz. U. Nr 200, poz. 1682 z późniejszymi zmianami) Rada Gminy Stary Dzierzgoń uchwała, co następuje:

§ 1

1. Ustala się wzór formularza informacji w sprawie podatku od nieruchomości osób fizycznych zgodnie z załącznikiem Nr 1 do niniejszej uchwały.
2. Ustala się wzór formularza deklaracji na podatek od nieruchomości osób prawnych, jednostek organizacyjnych, w tym spółek nieposiadających osobowości prawnej, jednostek organizacyjnych Agencji Własności Rolnej Skarbu Państwa, a także jednostek organizacyjnych Lasów Państwowych zgodnie z załącznikiem Nr 2 niniejszej uchwały.

3. Ustala się wzór formularza informacji w sprawie podatku rolnego osób fizycznych zgodnie z załącznikiem Nr 3 do niniejszej uchwały.
4. Ustala się wzór formularza deklaracji na podatek rolny osób prawnych, jednostek organizacyjnych, w tym spółek nieposiadających osobowości prawnej, jednostek organizacyjnych Agencji Własności Rolnej Skarbu Państwa, a także jednostek organizacyjnych Lasów Państwowych zgodnie z załącznikiem Nr 4 niniejszej uchwały.
5. Ustala się wzór formularza informacji w sprawie podatku leśnego osób fizycznych zgodnie z załącznikiem Nr 5 do niniejszej uchwały.
6. Ustala się wzór formularza deklaracji na podatek leśny osób prawnych, jednostek organizacyjnych, w tym spółek nieposiadających osobowości prawnej, jednostek organizacyjnych Agencji Własności Rolnej Skarbu Państwa, a także jednostek organizacyjnych Lasów Państwowych zgodnie z załącznikiem Nr 6 niniejszej

uchwały.

§ 2

Uchwała Nr VI/51/05 Rady Gminy w Starym Dzierzgoniu z dnia 25 listopada 2005 r. w sprawie określenia wzorów formularzy dla podatników podatku od nieruchomości, podatku rolnego i podatku leśnego traci moc z dniem 31.12.2011 r.

§ 3

Wykonanie uchwały powierza się Wójtowi Gminy Stary Dzierzgoń.

§ 4

Uchwała wchodzi w życie po upływie 14 dni od ogłoszenia w Dzienniku Urzędowym Województwa Pomorskiego.

Przewodniczący
Rady Gminy
Marian Maślanka

Załącznik Nr 1 do Uchwały Nr VII/53/11
Rady Gminy Stary Dzierzgoń
z dnia 25 listopada 2011 r.

1. Numer Identyfikatora Podatkowego składającego informację
(NIP*PESEL **)

IN – 1 INFORMACJA W SPRAWIE PODATKU OD NIERUCHOMOŚCI

2. Rok
na

Podstawa prawna: Ustawa z dnia 12 stycznia 1991 r. o podatkach i opłatach lokalnych (tekst jedn.: Dz. U. z 2010 r. Nr 95, poz. 613, ze zm.). Niniejsza ustawa dokonuje w zakresie swojej regulacji wdrożenia następujących dyrektyw Wspólnot Europejskich: 1) dyrektywy 92/106/EWG z dnia 7 grudnia 1992 r. w sprawie ustanowienia wspólnych zasad dla niektórych typów transportu kombinowanego towarów między państwami członkowskimi (Dz. Urz. WE L 368 z 17.12.1992), 2) dyrektywy 1999/62/WE Parlamentu Europejskiego i Rady z dnia 17 czerwca 1999 r. w sprawie pobierania opłat za użytkowanie niektórych typów infrastruktury przez pojazdy ciężarowe (Dz. Urz. WE L 187 z 20.07.1999, s. 42). Dane dotyczące ogłoszenia aktów prawa Unii Europejskiej, zamieszczone w niniejszej ustawie – z dniem uzyskania przez Rzeczpospolitą Polską członkostwa w Unii Europejskiej – dotyczą ogłoszenia tych aktów w Dzienniku Urzędowym Unii Europejskiej – wydanie specjalne.

Składający: Formularz przeznaczony dla osób fizycznych będących właścicielami nieruchomości lub obiektów budowlanych, posiadaczami samoistnymi nieruchomości lub obiektów budowlanych, użytkownikami wieczystymi gruntów, posiadaczami nieruchomości lub ich części albo obiektów budowlanych lub ich części, stanowiących własność Skarbu Państwa lub jednostki samorządu terytorialnego.

Termin składania: W terminie 14 dni od zaistnienia okoliczności mających wpływ na powstanie bądź wygaśnięcie obowiązku podatkowego lub zaistnienia zdarzenia mającego wpływ na wysokość podatku.

Miejsce składania: Wójt Gminy Stary Dzierzgoń właściwy ze względu na miejsce położenia przedmiotów opodatkowania.

A. MIEJSCE SKŁADANIA INFORMACJI

3. Wójt Gminy Stary Dzierzgoń
Adres : 82-450 Stary Dzierzgoń

B. DANE SKŁADAJĄCEGO INFORMACJĘ

B.1 DANE IDENTYFIKACYJNE

4. Rodzaj własności, posiadania (zaznaczyć właściwą kratkę)

1. właściciel 2. współwłaściciel 3. posiadacz samoistny 4. współposiadacz samoistny 5. użytkownik wieczysty
 6. współużytkownik wieczysty 7. posiadacz zależny (np. dzierżawca, najemca) 8. współposiadacz zależny (np. dzierżawca, najemca)

5. Miejsca/a (adres/y) położenia przedmiotów opodatkowania oraz identyfikator/y działek, budynków, lokali (Uwaga! Wykazuje się odrębnie dla każdej nieruchomości)

6. Numer/y księgi wieczystej lub zbioru/ów dokumentów oraz nazwa sądu, w którym prowadzona jest księga wieczysta lub zbiór dokumentów (Uwaga! Wykazuje się odrębnie dla każdej nieruchomości)

7. Nazwisko, pierwsze imię, drugie imię

8. Imię ojca, imię matki, data urodzenia (Uwaga! Wykazuje się tylko wówczas, gdy osobie fizycznej nie nadano numeru PESEL)

9. Numer PESEL/REGON

B.2 ADRES ZAMIESZKANIA

10. Kraj	11. Województwo	12. Powiat
13. Gmina	14. Ulica	15. Numer domu / Numer lokalu
16. Miejscowość	17. Kod pocztowy	18. Poczta

C. OKOLICZNOŚCI POWODUJĄCE KONIECZNOŚĆ ZŁOŻENIA INFORMACJI

19. Okoliczności (zaznaczyć właściwą kratkę)

1. informacja składana po raz pierwszy 2. korekta uprzednio złożonej informacji (wykazu)

D. DANE DOTYCZĄCE PRZEDMIOTÓW OPODATKOWANIA (z wyjątkiem zwolnionych)	
D.1 POWIERZCHNIA GRUNTÓW (Uwaga! Wykazujemy z dokładnością do 1 mkw.)	
1. związanych z prowadzeniem działalności gospodarczej, bez względu na sposób zakwalifikowania w ewidencji gruntów i budynków	20. m ²
2. pod jeziorami, zajętych na zbiorniki wodne retencyjne lub elektrowni wodnych	21. ha
3. pozostałe grunty, w tym zajęte na prowadzenie odpłatnej statutowej działalności pożytku publicznego przez organizacje pożytku publicznego	22. m ²
D.2 POWIERZCHNIA UŻYTKOWA BUDYNKÓW LUB ICH CZĘŚCI (*)	
1. mieszkalnych – ogółem	23. m ²
w tym: - kondygnacji o wysokości od 1,40 do 2,20 m (zaliczyć 50% powierzchni) - kondygnacji o wysokości powyżej 2,20 m	24. m ² m ²
(*)Do powierzchni użytkowej budynku lub jego części należy zaliczyć powierzchnię mierzoną po wewnętrznej długości ścian na wszystkich kondygnacjach, z wyjątkiem powierzchni klatek schodowych oraz sztywów dźwigowych. Za kondygnację uważa się również garaże podziemne, piwnice, sutereny i poddasza użytkowe.	
2. związanych z prowadzeniem działalności gospodarczej oraz od części budynków mieszkalnych zajętych na prowadzenie działalności gospodarczej ogółem	25. m ²
w tym: - kondygnacji o wysokości od 1,40 do 2,20 m (zaliczyć 50% powierzchni) - kondygnacji o wysokości powyżej 2,20 m m ² m ²
3. zajęte na prowadzenie działalności gospodarczej w zakresie obrotu kwalifikowanym materiałem siewnym ogółem	26. m ²
w tym: - kondygnacji o wysokości od 1,40 do 2,20 m (zaliczyć 50% powierzchni) - kondygnacji o wysokości powyżej 2,20 m m ² m ²
4. związanych z udzielaniem świadczeń zdrowotnych w rozumieniu przepisów o działalności leczniczej, zajętych przez podmioty udzielające tych świadczeń ogółem	27. m ²
w tym: - kondygnacji o wysokości od 1,40 do 2,20 m (zaliczyć 50% powierzchni) - kondygnacji o wysokości powyżej 2,20 m m ² m ²
5. pozostałych ogółem, w tym zajęte na prowadzenie odpłatnej statutowej działalności pożytku publicznego przez organizacje pożytku publicznego	28. m ²
w tym: - kondygnacji o wysokości od 1,40 do 2,20 m (zaliczyć 50% powierzchni) - kondygnacji o wysokości powyżej 2,20 m m ² m ²
D.3 BUDOWLE	
1. budowle (wartość, o której mowa w przepisach o podatkach dochodowych)	29.
E. INFORMACJA O PRZEDMIOTACH ZWOLNIONYCH (podać powierzchnię bądź wartość budowli przedmiotów zwolnionych oraz przepis prawa – z jakiego tytułu występuje zwolnienie)	

F. OŚWIADCZENIE I PODPIS SKŁADAJĄCEGO / OSOBY REPREZENTUJĄCEJ SKŁADAJĄCEGO	
Oświadczam, że podane przeze mnie dane są zgodne z prawdą.	
30. Imię	31. Nazwisko
32. Data wypełnienia (dzień – miesiąc – rok)	33. Podpis (pieczęć) składającego / osoby reprezentującej składającego
G. ADNOTACJE ORGANU PODATKOWEGO	
34. Uwagi organu podatkowego	
35. Identyfikator przyjmującego formularz	36. Data i podpis przyjmującego formularz

*numer PESEL - w przypadku podmiotów będących osobami fizycznymi objętymi rejestrem PESEL nieprowadzących działalności gospodarczej lub niebędących zarejestrowanymi podatnikami podatku od towarów i usług;

**NIP - w przypadku pozostałych podmiotów podlegających obowiązkowi ewidencyjnemu, o którym mowa w art. 2 Ustawy z dnia 29 lipca 2011 r. o zmianie ustawy o zasadach ewidencji i identyfikacji podatników i płatników oraz niektórych innych ustaw (Dz. U. Nr 171 poz. 1016).

Załącznik Nr 2 do Uchwały Nr VII\53\11
Rady Gminy Stary Dzierzgoń
z dnia 25 listopada 2011 r.

1. Numer Identyfikatora Podatkowego składającego deklarację (NIP* lub PESEL**)
* - dotyczy składającego deklarację niebędącego osobą fizyczną ** - dotyczy składającego deklarację będącego osobą fizyczną

DN – 1 DEKLARACJA NA PODATEK OD NIERUCHOMOŚCI

2. Rok

na

Podstawa prawna: Ustawa z dnia 12 stycznia 1991 r. o podatkach i opłatach lokalnych (tekst jedn.: Dz. U. z 2010 r. Nr 95, poz. 613, ze zm.). Niniejsza ustawa dokonuje w zakresie swojej regulacji wdrożenia następujących dyrektyw Wspólnot Europejskich: 1) dyrektywy 92/106/EWG z dnia 7 grudnia 1992 r. w sprawie ustanowienia wspólnych zasad dla niektórych typów transportu kombinowanego towarów między państwami członkowskimi (Dz. Urz. WE L 368 z 17.12.1992), 2) dyrektywy 1999/62/WE Parlamentu Europejskiego i Rady z dnia 17 czerwca 1999 r. w sprawie pobierania opłat za użytkowanie niektórych typów infrastruktury przez pojazdy ciężarowe (Dz. Urz. WE L 187 z 20.07.1999, s. 42). Dane dotyczące ogłoszenia aktów prawa Unii Europejskiej, zamieszczone w niniejszej ustawie – z dniem uzyskania przez Rzeczpospolitą Polską członkostwa w Unii Europejskiej – dotyczą ogłoszenia tych aktów w Dzienniku Urzędowym Unii Europejskiej – wydanie specjalne.

Składający: Formularz przeznaczony dla osób prawnych, jednostek organizacyjnych oraz spółek nieposiadających osobowości prawnej będących właścicielami nieruchomości lub obiektów budowlanych, posiadaczami samodzielnymi nieruchomości lub obiektów budowlanych, użytkownikami wieczystymi gruntów, posiadaczami nieruchomości lub ich części albo obiektów budowlanych lub ich części, stanowiących własność Skarbu Państwa lub jednostki samorządu terytorialnego oraz dla osób fizycznych będących współwłaścicielami lub współposiadaczami z osobami prawnymi bądź z innymi jednostkami organizacyjnymi nieposiadającymi osobowości prawnej lub ze spółkami nieposiadającymi osobowości prawnej, z wyjątkiem osób tworzących wspólnotę mieszkaniową.

Termin składania: Do 31 stycznia każdego roku podatkowego; w terminie 14 dni od zaistnienia okoliczności mających wpływ na powstanie bądź wygaśnięcie obowiązku podatkowego lub zaistnienia zdarzeń mających wpływ na wysokość podatku.

Miejsce składania: Wójt Gminy Stary Dzierzgoń właściwy ze względu na miejsce położenia przedmiotów opodatkowania.

A. MIEJSCE SKŁADANIA DEKLARACJI

3. Wójt Gminy Stary Dzierzgoń

Adres : 82-450 Stary Dzierzgoń

B. DANE SKŁADAJĄCEGO DEKLARACJĘ (niepotrzebne skreślić)

* - dotyczy składającego deklarację niebędącego osobą fizyczną ** - dotyczy składającego deklarację będącego osobą fizyczną

B.1 DANE IDENTYFIKACYJNE

4. Rodzaj składającego deklarację (zaznaczyć właściwą kratkę)

1. osoba fizyczna 2. osoba prawna 3. jednostka organizacyjna 4. spółka niemająca osobowości prawnej

5. Rodzaj własności, posiadania (zaznaczyć właściwą kratkę)

1. właściciel 2. współwłaściciel 3. posiadacz samodzielny 4. współposiadacz samodzielny 5. użytkownik wieczysty
 6. współużytkownik wieczysty 7. posiadacz zależny (np. dzierżawca, najemca) 8. współposiadacz zależny (np. dzierżawca, najemca)

6. Miejsca/a (adres/y) położenia przedmiotów opodatkowania oraz identyfikator/y działek, budynków, lokali (Uwaga! Wykazuje się odrębnie dla każdej nieruchomości)

7. Numer/y księgi wieczystej lub zbioru/ów dokumentów oraz nazwa sądu, w którym prowadzona jest księga wieczysta lub zbiór dokumentów (Uwaga! Wykazuje się odrębnie dla każdej nieruchomości)

8. Nazwa pełna*/Nazwisko, pierwsze imię, drugie imię**

9. Nazwa skrócona*/imię ojca, imię matki, data urodzenia (Uwaga! Wykazuje się tylko wówczas, gdy osobie fizycznej nie nadano numeru PESEL) **

10. Identyfikator REGON*/Numer PESEL**

B.2 ADRES SIEDZIBY*/ ADRES ZAMIESZKANIA**

11. Kraj

12. Województwo

13. Powiat

14. Gmina

15. Ulica

16. Numer domu / Numer lokalu

17. Miejscowość

18. Kod pocztowy

19. Poczta

C. OKOLICZNOŚCI POWODUJĄCE KONIECZNOŚĆ ZŁOŻENIA DEKLARACJI				
20. Okoliczności (zaznaczyć właściwą kratkę)				
<input type="checkbox"/> 1. deklaracja nadany rok <input type="checkbox"/> 2. korekta deklaracji rocznej <input type="checkbox"/> 3. wygaśnięcie obowiązku podatkowego <input type="checkbox"/> 4. powstanie obowiązku podatkowego w trakcie roku <input type="checkbox"/> 5. zmiana miejsca zamieszkania lub siedziby				
D. DANE DOTYCZĄCE PRZEDMIOTÓW OPODATKOWANIA (z wyjątkiem zwolnionych)				
	Wyszczególnienie	Podstawa opodatkowania	Stawka podatku wynikająca z Uchwały Rady Gminy..... (ogłoszona w Dz. Urzędowym Województwa w roku poprzedzającym dany rok podatkowy) w zł, gr	Kwota podatku w zł, gr (należy zaokrąglić do pełnych dziesiątek groszy)
D.1 POWIERZCHNIA GRUNTÓW (Uwaga! Wykazujemy z dokładnością do 1 mkw.)				
	1. związanych z prowadzeniem działalności gospodarczej, bez względu na sposób zakwalifikowania w ewidencji gruntów i budynków	21. m ²	22.	23.
	2. pod jeziorami, zajętych na zbiorniki wodne retencyjne lub elektrowni wodnych	24. ha	25.	26.
	3. pozostałe grunty, w tym zajęte na prowadzenie odpłatnej statutowej działalności pożytku publicznego przez organizacje pożytku publicznego	27. m ²	28.	29.
D.2 POWIERZCHNIA UŻYTKOWA BUDYNKÓW LUB ICH CZĘŚCI (*)				
	1. mieszkalnych – ogółem	30. m ²	31.	32.
	w tym: - kondygnacji o wysokości od 1,40 do 2,20 m (zaliczyć 50% powierzchni) - kondygnacji o wysokości powyżej 2,20 m	33. m ² m ²	34.	35.
(*) Do powierzchni użytkowej budynku lub jego części należy zaliczyć powierzchnię mierzoną po wewnętrznej długości ścian na wszystkich kondygnacjach, z wyjątkiem powierzchni klatek schodowych oraz szybów dźwigowych. Za kondygnację uważa się również garaże podziemne, piwnice, sutereny i poddasza użytkowe.				
	2. związanych z prowadzeniem działalności gospodarczej oraz od części budynków mieszkalnych zajętych na prowadzenie działalności gospodarczej ogółem, w tym: - kondygnacji o wysokości od 1,40 do 2,20 m (zaliczyć 50% powierzchni użytkowej) - kondygnacji o wysokości powyżej 2,20 m	36. m ² m ² m ²	37.	38.
	3. zajęte na prowadzenie działalności gospodarczej w zakresie obrotu kwalifikowanym materiałem siewnym ogółem, w tym: - kondygnacji o wysokości od 1,40 do 2,20 m (zaliczyć 50% powierzchni użytkowej) - kondygnacji o wysokości powyżej 2,20 m	39. m ² m ² m ²	40.	41.
	4. związanych z udzielaniem świadczeń zdrowotnych w rozumieniu przepisów o działalności leczniczej, zajętych przez podmioty udzielające tych świadczeń ogółem, w tym: - kondygnacji o wysokości od 1,40 do 2,20 m (zaliczyć 50% powierzchni użytkowej) - kondygnacji o wysokości powyżej 2,20 m	42. m ² m ² m ²	43.	44.

5. pozostałych ogółem, w tym zajęte na prowadzenie odpłatnej statutowej działalności pożytku publicznego przez organizacje pożytku publicznego w tym: - kondygnacji o wysokości od 1,40 do 2,20 m (zaliczyć 50% powierzchni) - kondygnacji o wysokości powyżej 2,20 m	45. m ² m ² m ²	46.	47.
D.3 BUDOWLE			
1. budowle (wartość, o której mowa w przepisach o podatkach dochodowych)	48.	49.	50.
E. ŁĄCZNA KWOTA PODATKU			
Kwota podatku (Suma kwot z kol. D - należy zaokrąglić do pełnych złotych)			51.

F. INFORMACJA O PRZEDMIOTACH ZWOLNIONYCH (podać powierzchnię bądź wartość budowli przedmiotów zwolnionych oraz przepis prawa – z jakiego tytułu występuje zwolnienie)	
G. OŚWIADCZENIE I PODPIS SKŁADAJĄCEGO / OSOBY REPREZENTUJĄCEJ SKŁADAJĄCEGO Oświadczam, że podane przeze mnie dane są zgodne z prawdą.	
52. Imię	53. Nazwisko
54. Data wypełnienia (dzień – miesiąc – rok)	55. Podpis (pieczęć) składającego / osoby reprezentującej składającego
H. ADNOTACJE ORGANU PODATKOWEGO	
56. Uwagi organu podatkowego	
57. Identyfikator przyjmującego formularz	58. Data i podpis przyjmującego formularz

Pouczenie :

- Osoby prawne, jednostki organizacyjne, w tym spółki, nieposiadające osobowości prawnej, jednostki organizacyjne Agencji Własności Rolnej Skarbu Państwa, a także jednostki organizacyjne Lasów Państwowych są obowiązane :
 - składać w terminie do 31 stycznia, organowi podatkowemu właściwemu ze względu na miejsce położenia gruntów deklaracje na podatek rolny na dany rok podatkowy, sporządzone na formularzu według ustalonego wzoru, a jeżeli obowiązek powstał po tym dniu – w terminie 14 dni od dnia wystąpienia okoliczności uzasadniających powstanie tego obowiązku;
 - odpowiednio skorygować deklaracje, w razie zaistnienia zmian, o których mowa w art. 5 ust.4, w terminie 14 dni od dnia zaistnienia tych zmian;
 - wplacać w ratach proporcjonalnych do czasu trwania obowiązku podatkowego obliczony w deklaracji podatek leśny na rachunek budżetu właściwej gminy, w terminach do dnia 31 stycznia oraz do dnia 15 każdego kolejnego miesiąca.
- Obowiązek składania deklaracji na podatek rolny, o którym mowa w ust. 9 pkt 1, dotyczy również podatników korzystających ze zwolnień na mocy przepisów ustawy.**
- Jeżeli grunty stanowią współwłasność lub znajdują się w posiadaniu osób fizycznych oraz osób prawnych, jednostek organizacyjnych, w tym spółek nieposiadających osobowości prawnej – osoby fizyczne składają deklarację na podatek rolny oraz opłacają podatek na zasadach obowiązujących osoby prawne.
- W przypadku nie wpłacenia w obowiązujących terminach i ratach kwoty podatku wskazanej w deklaracji lub wpłacenia jej niepełnej wysokości, niniejsza deklaracja stanowi podstawę do wystawienia tytułu wykonawczego, zgodnie z przepisami ustawy z dnia 17 czerwca 1966 r. o postępowaniu egzekucyjnym w administracji (tekst jednolity: Dz.U. z 2005 r. Nr 229, poz.1954 z późn. zm.).

Załącznik Nr 3 do Uchwały Nr VII\53\11
Rady Gminy Stary Dzierzgoń
z dnia 25 listopada 2011 r.

1. Numer Identyfikatora Podatkowego składającego informację
(NIP* lub PESEL**)

IR – 1

INFORMACJA W SPRAWIE PODATKU ROLNEGO

2. Rok

na

Podstawa prawna: Ustawa z dnia 15 listopada 1984 r. o podatku rolnym (tekst jedn.: Dz. U. z 2006 r. Nr 136, poz. 969 z późn. zm.)
Składający: Formularz przeznaczony dla osób fizycznych będących właścicielami gruntów, posiadaczami samoistnymi gruntów, użytkownikami wieczystymi gruntów, posiadaczami gruntów na podstawie umowy zawartej stosownie do przepisów o ubezpieczeniu społecznym rolników oraz posiadaczami gruntów stanowiących własność Skarbu Państwa lub jednostki samorządu terytorialnego.
Termin składania: W terminie 14 dni od zaistnienia okoliczności mających wpływ na powstanie, bądź wygaśnięcie obowiązku podatkowego lub zaistnienia zdarzeń mających wpływ na wysokość podatku.
Miejsce składania: Wójt Gminy Stary Dzierzgoń właściwy ze względu na miejsce położenia gruntów.

A. MIEJSCE SKŁADANIA INFORMACJI

3. Wójt Gminy Stary Dzierzgoń

Adres : 82-450 Stary Dzierzgoń

B. DANE SKŁADAJĄCEGO INFORMACJĘ

B.1 DANE IDENTYFIKACYJNE

4. Rodzaj własności, posiadania (zaznaczyć właściwą kratką)

1. właściciel, 2. współwłaściciel (nieprowadzący gospodarstwa w całości), 3. współwłaściciel (prowadzący gospodarstwo w całości), 4. posiadacz samoistny, 5. współposiadacz samoistny, 6. użytkownik wieczysty, 7. współużytkownik wieczysty, 8. posiadacz zależny (np. dzierżawca), 9. współposiadacz zależny (np. dzierżawca)

5. Miejsce/a (adres/y) położenia przedmiotów opodatkowania oraz identyfikator/y działek (Uwaga! Wykazuje się odrębnie dla każdej nieruchomości)

6. Numer/y księgi wieczystej lub zbioru/ów dokumentów oraz nazwa sądu, w którym prowadzona jest księga wieczysta lub zbiór dokumentów (Uwaga! Wykazuje się odrębnie dla każdej nieruchomości)

7. Nazwisko, pierwsze imię, drugie imię

8. Imię ojca, imię matki, data urodzenia (Uwaga! Wykazuje się tylko wówczas, gdy osobie fizycznej nie nadano numeru PESEL)

9. Numer PESEL/REGON

B.2 ADRES ZAMIESZKANIA

10. Kraj

11. Województwo

12. Powiat

13. Gmina

14. Ulica

15. Numer domu / Numer lokalu

16. Miejscowość

17. Kod pocztowy

18. Poczta

C. OKOLICZNOŚCI POWODUJĄCE KONIECZNOŚĆ ZŁOŻENIA INFORMACJI

19. Okoliczności (zaznaczyć właściwą kratką)

1. informacja składana po raz pierwszy na dany rok 2. korekta uprzednio złożonej informacji

D. DANE DOTYCZĄCE PRZEDMIOTÓW OPODATKOWANIA (włącznie ze zwolnionymi)		
	Klasy użytków wynikające z ewidencji gruntów i budynków	Powierzchnia gruntu w hektarach fizycznych
	Grunty orne	
	I	
	II	
	IIIa	
	IIIb	
	IVa	
	IVb	
	V	
	VI	
	VIz	
	Sady	
	I	
	II	
	IIIa	
	IIIb	
	IVa	
	IVb	
	V	
	VI	
	VIz	
	Użytki zielone	
	I	
	II	
	III	
	IV	
	V	
	VI	
	VIz	
	Grunty rolne zabudowane	
	I	
	II	
	IIIa	
	IIIb	
	IVa	
	IVb	
	V	
	VI	
	VIz	
	Grunty pod stawami	
	a) zarybione łososiem, trocią, głowacica, palią i pstrągiem	
	b) zarybione innymi gatunkami ryb niż w poz. a	
	c) grunty pod stawami niezarybionymi	

Rowy	
Grunty zadrzewione i zakrzaczone położone na UR	
I	
II	
IIIa	
III	
IIIb	
IVa	
IV	
V	
VI	
VIz	
Razem	

E. INFORMACJA O PRZEDMIOTACH ZWOLNIONYCH

(podać rodzaj, klasę i powierzchnię gruntów zwolnionych oraz przepis prawa – z jakiego tytułu występuje zwolnienie)

F. OŚWIADCZENIE I PODPIS SKŁADAJĄCEGO / OSOBY REPREZENTUJĄCEJ SKŁADAJĄCEGO

Oświadczam, że podane przeze mnie dane są zgodne z prawdą.

20. Imię	21. Nazwisko
22. Data wypełnienia (dzień – miesiąc – rok)	23. Podpis (pieczęć) składającego / osoby reprezentującej składającego

G. ADNOTACJE ORGANU PODATKOWEGO

24. Uwagi organu podatkowego	
25. Identyfikator przyjmującego formularz	26. Data i podpis przyjmującego formularz

*numer PESEL - w przypadku podatników będących osobami fizycznymi objętymi rejestrem PESEL nieprowadzących działalności gospodarczej lub niebędących zarejestrowanymi podatnikami podatku od towarów i usług;

**NIP - w przypadku pozostałych podmiotów podlegających obowiązkowi ewidencyjnemu, o którym mowa w art. 2 Ustawy z dnia 29 lipca 2011 r. o zmianie ustawy o zasadach ewidencji i identyfikacji podatników i płatników oraz niektórych innych ustaw (Dz.U. Nr 171 poz. 1016).

Załącznik Nr 4 do Uchwały Nr VII\53\11
Rady Gminy Stary Dzierzgoń
z dnia 25 listopada 2011 r.

1. Numer Identyfikatora Podatkowego składającego deklarację
(NIP* lub PESEL*)

* – dotyczy składającego deklarację niebędącego osobą
fizyczną

** – dotyczy składającego deklarację będącego osobą fizyczną

DR – 1

DEKLARACJA NA PODATEK ROLNY

na

2. Rok

Podstawa prawna: Ustawa z dnia 15 listopada 1984 r. o podatku rolnym (tekst jedn.: Dz. U. z 2006 r. Nr 136, poz. 969 z późn. zm.)
Składający: Formularz przeznaczony dla osób prawnych, jednostek organizacyjnych oraz spółek, nieposiadających osobowości prawnej, będących właścicielami gruntów, posiadaczami samoistnymi gruntów, użytkownikami wieczystymi gruntów, posiadaczami gruntów stanowiących własność Skarbu Państwa lub jednostek samorządu terytorialnego oraz osób fizycznych będących współwłaścicielami lub współposiadaczami z osobami prawnymi, bądź z innymi jednostkami organizacyjnymi nieposiadającymi osobowości prawnej lub ze spółkami nieposiadającymi osobowości prawnej..
Termin składania: Do 15 stycznia każdego roku podatkowego; w terminie 14 dni od zaistnienia okoliczności mających wpływ na powstanie, bądź wygaśnięcie obowiązku podatkowego lub zaistnienia zdarzeń mających wpływ na wysokość podatku.
Miejsce składania: Wójt Gminy Stary Dzierzgoń właściwy ze względu na miejsce położenia gruntów.

A. MIEJSCE SKŁADANIA DEKLARACJI

3. Wójt Gminy Stary Dzierzgoń

Adres : 82- 450 Stary Dzierzgoń

B. DANE SKŁADAJĄCEGO DEKLARACJĘ (niepotrzebne skreślić)

* – dotyczy składającego deklarację niebędącego osobą fizyczną ** – dotyczy składającego deklarację będącego osobą fizyczną

B.1 DANE IDENTYFIKACYJNE

4. Rodzaj składającego deklarację (zaznaczyć właściwą kratkę)

1. osoba fizyczna 2. osoba prawna 3. jednostka organizacyjna 4. spółka nie mająca osobowości prawnej

5. Rodzaj własności, posiadania (zaznaczyć właściwą kratkę)

1. właściciel, 2. współwłaściciel (nieprowadzący gospodarstwa w całości), 3. współwłaściciel (prowadzący gospodarstwo w całości), 4. posiadacz samoistny, 5. współposiadacz samoistny, 6. użytkownik wieczysty,
 7. współużytkownik wieczysty, 8. posiadacz zależny (np. dzierżawca), 9. współposiadacz zależny (np. dzierżawca)

6. Miejsce/a (adres/y) położenia przedmiotów opodatkowania oraz identyfikator/y działek (Uwaga! Wykazuje się odrębnie dla każdej nieruchomości)

7. Numer/y księgi wieczystej lub zbioru/ów dokumentów oraz nazwa sądu, w którym prowadzona jest księga wieczysta lub zbiór dokumentów (Uwaga! Wykazuje się odrębnie dla każdej nieruchomości)

8. Nazwa pełna*/Nazwisko, pierwsze imię, drugie imię**

9. Nazwa skrócona*/ imię ojca, imię matki, data urodzenia (Uwaga! Wykazuje się tylko wówczas, gdy osobie fizycznej nie nadano numeru PESEL)**

10. Identyfikator REGON*/Numer PESEL**

B.2 ADRES SIEDZIBY* / ADRES ZAMIESZKANIA**

11. Kraj

12. Województwo

13. Powiat

14. Gmina

15. Ulica

16. Numer domu / Numer lokalu

17. Miejscowość

18. Kod pocztowy

19. Poczta

C. OKOLICZNOŚCI POWODUJĄCE KONIECZNOŚĆ ZŁOŻENIA DEKLARACJI

20. Okoliczności (zaznaczyć właściwą kratkę)

1. deklaracja na dany rok 2. korekta deklaracji rocznej 3. wygaśnięcie obowiązku podatkowego
 4. powstanie obowiązku podatkowego w trakcie roku 5. zmiana miejsca zamieszkania lub siedziby

D. DANE DOTYCZĄCE PRZEDMIOTÓW OPODATKOWANIA (włącznie ze zwolnionymi)

Klasy użytków wynikające z ewidencji gruntów i budynków	Powierzchnia gruntu w hektarach fizycznych			Liczba hektarów przeliczeniowych	Stawka z 1 ha (przeliczeniowego lub fizycznego) w zł, gr	Wymiar podatku rolnego w zł, gr
	Ogółem	Niepodlegające przeliczeniu na ha przeliczeniowe	Podlegające przeliczeniu na hektary przeliczeniowe			
Grunty orne						
I						
II						
IIIa						
IIIb						
IVa						
IVb						
V						
VI						
VIz						
Sady						
I						
II						
IIIa						
IIIb						
IVa						
IVb						
V						
VI						
VIz						
Użytki zielone						
I						
II						
III						
IV						
V						
VI						
VIz						
Grunty rolne zabudowane						
I						
II						
IIIa						
III						
IIIb						

	IVa						
	IV						
	IVb						
	V						
	VI						
	VIz						
	Grunty pod stawami						
	a) zarybione łososiem, trocią, głowacica, palią i pstrągiem						
	b) zarybione innymi gatunkami ryb niż w poz. a						
	c) grunty pod stawami niezarybionymi						
	Rowy						
	Grunty zadrzewione i zakrzaczone położone na UR						
	I						
	II						
	IIIa						
	III						
	IIIb						
	IVa						
	IV						
	V						
	VI						
	VIz						
	Razem (bez zwolnień)						

E. INFORMACJA O PRZEDMIOTACH ZWOLNIONYCH

(podać rodzaj, klasę i powierzchnię gruntów zwolnionych oraz przepis prawa – z jakiego tytułu występuje zwolnienie)

F. ULGI W PODATKU ROLNYM OD GRUNTÓW		
	1. z tytułu nabycia lub objęcia w zagospodarowanie gruntów	
	2. inwestycyjne	
	3. górskie	
	4. inne	
	Razem	

G. ŁĄCZNA KWOTA PODATKU		
	Kwota podatku	
	Różnica kwot z D – F (należy zaokrąglić do pełnych złotych)	

H. OŚWIADCZENIE I PODPIS SKŁADAJĄCEGO / OSOBY REPREZENTUJĄCEJ SKŁADAJĄCEGO

Oświadczam, że podane przeze mnie dane są zgodne z prawdą.

21. Imię	22. Nazwisko
23. Data wypełnienia (dzień – miesiąc – rok)	24. Podpis (pieczęć) składającego / osoby reprezentującej składającego

I. ADNOTACJE ORGANU PODATKOWEGO

23. Uwagi organu podatkowego	
25. Identyfikator przyjmującego formularz	26. Data i podpis przyjmującego formularz

Pouczenie :

- Osoby prawne, jednostki organizacyjne, w tym spółki, nieposiadające osobowości prawnej, jednostki organizacyjne Agencji Własności Rolnej Skarbu Państwa a także jednostki organizacyjne Lasów Państwowych są obowiązane;
 - składać w terminie do 15 stycznia, organowi podatkowemu właściwemu ze względu na miejsce położenia gruntów deklaracje na podatek rolny na dany rok podatkowy, sporządzone na formularzu według ustalonego wzoru, a jeżeli obowiązek powstał po tym dniu – w terminie 14 dni od dnia wystąpienia okoliczności uzasadniających powstanie tego obowiązku;
 - odpowiednio skorygować deklaracje, w razie zaistnienia zmian, o których mowa w art. 5 ust.4, w terminie 14 dni od dnia zaistnienia tych zmian;
 - wplącać w ratach proporcjonalnych do czasu trwania obowiązku podatkowego obliczony w deklaracji podatek leśny na rachunek budżetu właściwej gminy, w terminach do dnia 15 marca, 15 maja, 15 września, 15 listopada.
- Obowiązek składania deklaracji na podatek rolny, o którym mowa w ust. 8 pkt 1, dotyczy również podatników korzystających ze zwolnień na mocy przepisów ustawy.**
- Jeżeli grunty stanowią współwłasność lub znajdują się w posiadaniu osób fizycznych oraz osób prawnych, jednostek organizacyjnych, w tym spółek nieposiadających osobowości prawnej – osoby fizyczne składają deklarację na podatek rolny oraz opłacają podatek na zasadach obowiązujących osoby prawne.
- W przypadku nie wpłacenia w obowiązujących terminach i ratach kwoty podatku wskazanej w deklaracji lub wpłacenia jej niepełnej wysokości, niniejsza deklaracja stanowi podstawę do wystawienia tytułu wykonawczego, zgodnie z przepisami ustawy z dnia 17 czerwca 1966 r. o postępowaniu egzekucyjnym w administracji (tekst jednolity: Dz.U. z 2005 r. Nr 229, poz.1954 z późn. zm.).

Załącznik Nr 5 do Uchwały Nr VII\53\11
Rady Gminy Stary Dzierzgoń
z dnia 25 listopada 2011 r.

1. Numer Identyfikatora Podatkowego składającego
informację
(NIP* lub PESEL**)

IL – 1

INFORMACJA W SPRAWIE PODATKU LEŚNEGO

na

2. Rok

Podstawa prawna: Ustawa z dnia 30 października 2002 r. o podatku leśnym (Dz. U. Nr 200, poz. 1682 z późn. zm.)
Składający: Formularz przeznaczony dla osób fizycznych będących właścicielami lasów, posiadaczami samoistnymi lasów, użytkownikami wieczystymi lasów, posiadaczami lasów stanowiących własność Skarbu Państwa lub jednostki samorządu terytorialnego.
Termin składania: W terminie 14 dni od zaistnienia okoliczności mających wpływ na powstanie, bądź wygaśnięcie obowiązku podatkowego lub zaistnienia zdarzeń mających wpływ na wysokość podatku.
Miejsce składania: Wójt Gminy Stary Dzierzgoń właściwy ze względu na miejsce położenia lasów.

A. MIEJSCE SKŁADANIA INFORMACJI

3. Wójt Gminy Stary Dzierzgoń

Adres : 82-450 Stary Dzierzgoń

B. DANE SKŁADAJĄCEGO INFORMACJĘ

B.1 DANE IDENTYFIKACYJNE

4. Rodzaj własności, posiadania (zaznaczyć właściwą kratkę)

1. właściciel, 2. współwłaściciel, 3. posiadacz samoistny, 4. współposiadacz samoistny, 5. użytkownik wieczysty, 6. współużytkownik wieczysty, 7. posiadacz zależny (np. dzierżawca), 8. współposiadacz zależny (np. dzierżawca)

5. Miejsce/a (adres/y) położenia przedmiotów opodatkowania oraz identyfikator/y działek (Uwaga! Wykazuje się odrębnie dla każdej nieruchomości)

6. Numer/y księgi wieczystej lub zbioru/ów dokumentów oraz nazwa sądu, w którym prowadzona jest księga wieczysta lub zbiór dokumentów (Uwaga! Wykazuje się odrębnie dla każdej nieruchomości)

7. Nazwisko, pierwsze imię, drugie imię

8. Imię ojca, imię matki, data urodzenia (Uwaga! Wykazuje się tylko wówczas, gdy osobie fizycznej nie nadano numeru PESEL)

9. Numer PESEL/REGON

B.2 ADRES ZAMIESZKANIA

10. Kraj

11. Województwo

12. Powiat

13. Gmina

14. Ulica

15. Numer domu / Numer lokalu

16. Miejscowość

17. Kod pocztowy

18. Poczta

POŁA JASNE WYPEŁNIA PODATNIK, WYPEŁNIAĆ NA MASZYNIE, KOMPUTEROWO LUB RECZNIE, DUŻYMI DRUKOWANYMI LITERAMI, CZARNYM LUB NIEBIESKIM KOLOREM.

C. OKOLICZNOŚCI POWODUJĄCE KONIECZNOŚĆ ZŁOŻENIA INFORMACJI	
19. Okoliczności (zaznaczyć właściwą kratkę)	
<input type="checkbox"/> 1. informacja składana po raz pierwszy na dany rok	<input type="checkbox"/> 2. korekta uprzednio złożonej informacji

D. DANE DOTYCZĄCE LASÓW NIEPODLEGAJĄCYCH ZWOLNIENIU	
Rodzaj lasu	Powierzchnia w ha z dokładnością do 1m ²
1. Lasy ochronne	1.
2. Lasy wchodzące w skład rezerwatów przyrody i parków narodowych	2.
3. Lasy pozostałe (nie wymienione w w. 1 i 2)	3.
Razem (w.1-3)	4.

E. INFORMACJA O PRZEDMIOTACH ZWOLNIONYCH (podać powierzchnię lasu zwolnionego oraz przepis prawa – z jakiegotytułu występuje zwolnienie)
--

F. OŚWIADCZENIE I PODPIS SKŁADAJĄCEGO / OSOBY REPREZENTUJĄCEJ SKŁADAJĄCEGO Oświadczam, że podane przeze mnie dane są zgodne z prawdą. Odpowiedzialność przewidziana w kodeksie karnym skarbowym za zatajenie danych mających wpływ na ustalenie obowiązku podatkowego lub jego wysokość oraz podanie danych niezgodnych z prawdą jest mi znana.	
20. Imię	21. Nazwisko
22. Data wypełnienia (dzień – miesiąc – rok)	23. Podpis (pieczęć) składającego / osoby reprezentującej składającego

G. ADNOTACJE ORGANU PODATKOWEGO	
24. Uwagi organu podatkowego	
25. Identyfikator przyjmującego formularz	26. Data i podpis przyjmującego formularz

*numer PESEL - w przypadku podatników będących osobami fizycznymi objętymi rejestrem PESEL nieprowadzących działalności gospodarczej lub niebędących zarejestrowanymi podatnikami podatku od towarów i usług;

**NIP - w przypadku pozostałych podmiotów podlegających obowiązkowi ewidencyjnemu, o którym mowa w art. 2 Ustawy z dnia 29 lipca 2011 r. o zmianie ustawy o zasadach ewidencji i identyfikacji podatników i płatników oraz niektórych innych ustaw (Dz. U. Nr 171 poz. 1016

Załącznik Nr 6 do Uchwały Nr VII\53\11
Rady Gminy Stary Dzierzgoń
z dnia 25 listopada 2011 r.

1. Numer Identyfikatora Podatkowego składającego deklarację (NIP* lub PESEL**)

*-dotyczy składającego deklarację niebędącego osobą fizyczną
**-dotyczy składającego deklarację będącego osobą fizyczną

DL – 1

DEKLARACJA NA PODATEK LEŚNY

2. Rok

na

Podstawa prawna: Ustawa z dnia 30 października 2002 r. o podatku leśnym (Dz. U. Nr 200, poz. 1682 z późn. zm.)
Składający: Formularz przeznaczony dla osób prawnych, jednostek organizacyjnych oraz spółek, nieposiadających osobowości prawnej, będących właścicielami lasów, posiadaczami samoistnymi lasów, użytkownikami wieczystymi lasów, posiadaczami lasów stanowiących własność Skarbu Państwa lub jednostek samorządu terytorialnego oraz osób fizycznych będących współwłaścicielami lub współposiadaczami z osobami prawnymi, bądź z innymi jednostkami organizacyjnymi nieposiadającymi osobowości prawnej lub ze spółkami nieposiadającymi osobowości prawnej.
Termin składania: Do 15 stycznia każdego roku podatkowego: w terminie 14 dni od zaistnienia okoliczności mających wpływ na powstanie, bądź wygaśnięcie obowiązku podatkowego lub zaistnienia zdarzeń mających wpływ na wysokość podatku.
Miejsce składania: Wójt Gminy Stary Dzierzgoń właściwy ze względu na miejsce położenia lasu.

A. MIEJSCE SKŁADANIA INFORMACJI

3. Wójt Gminy Stary Dzierzgoń

Adres : 82-450 Stary Dzierzgoń

B. DANE SKŁADAJĄCEGO INFORMACJĘ

* dotyczy składającego deklarację niebędącego osobą fizyczną ** -dotyczy składającego deklarację będącego osobą fizyczną

B.1 DANE IDENTYFIKACYJNE

4. Rodzaj składającego deklarację (zaznaczyć właściwą kratkę)

1. osoba fizyczna 2. osoba prawna 3. jednostka organizacyjna 4. spółka nie mająca osobowości prawnej

5. Rodzaj własności, posiadania (zaznaczyć właściwą kratkę)

1. właściciel, 2. współwłaściciel 3. posiadacz samoistny, 4. współposiadacz samoistny, 5. użytkownik wieczysty, 6. współużytkownik wieczysty, 7. posiadacz zależny (np. dzierżawca), 8. współposiadacz zależny (np. dzierżawca)

6. Miejsce/a (adres/y) położenia przedmiotów opodatkowania oraz identyfikator/y działek (Uwaga! Wykazuje się odrębnie dla każdej nieruchomości)

7. Numer/y księgi wieczystej lub zbioru/ów dokumentów oraz nazwa sądu, w którym prowadzona jest księga wieczysta lub zbiór dokumentów (Uwaga! Wykazuje się odrębnie dla każdej nieruchomości)

8. Nazwa pełna*/Nazwisko, pierwsze imię, drugie imię/**

9. Nazwa skrócona*/Imię ojca, imię matki, data urodzenia (Uwaga! Wykazuje się tylko wówczas, gdy osobie fizycznej nie nadano numeru PESEL)**

10. Identyfikator REGON*/Numer PESEL**

B.2 ADRES SIEDZIBY*/ADRES ZAMIESZKANIA**

11. Kraj

12. Województwo

13. Powiat

14. Gmina

15. Ulica

16. Numer domu / Numer lokalu

17. Miejscowość

18. Kod pocztowy

19. Poczta

C. OKOLICZNOŚCI POWODUJĄCE KONIECZNOŚĆ ZŁOŻENIA INFORMACJI

20. Okoliczności (zaznaczyć właściwą kratkę)

1. deklaracja na dany rok 2. korekta deklaracji rocznej 3. wygaśnięcie obowiązku podatkowego
 4. powstanie obowiązku podatkowego w trakcie roku 5. zmiana miejsca zamieszkania lub siedziby

D. DANE DOTYCZĄCE LASÓW NIEPODLEGAJĄCYCH ZWOLNIENIU					
Rodzaj gruntów leśnych	Powierzchnia w ha	Stawka podatku		Kwota podatku	
		zł,	gr	zł,	gr
1. Lasy ochronne	21	22.		2353.	
2. Lasy wchodzące w skład rezerwatów przyrody i parków narodowych	24	545		26.	
3. Lasy pozostałe (nie wymienione w w.1 i 2)	27.	2855.		2856.	
4. Razem (w. 1-3)	2957.	30.		3158.	

E. ŁĄCZNA KWOTA PODATKU	
Kwota podatku (w pełnych złotych)	32.
	zł

F. INFORMACJA O PRZEDMIOTACH ZWOLNIONYCH
(podać rodzaj, klasę i powierzchnię gruntów zwolnionych oraz przepis prawa – z jakiego tytułu występuje zwolnienie)

G. OŚWIADCZENIE I PODPIS SKŁADAJĄCEGO / OSOBY REPREZENTUJĄCEJ SKŁADAJĄCEGO	
Oświadczam, że podane przeze mnie dane są zgodne z prawdą.	
33. Imię	34. Nazwisko
35. Data wypełnienia (dzień – miesiąc – rok)	36. Podpis (pieczęć) składającego / osoby reprezentującej składającego

H. ADNOTACJE ORGANU PODATKOWEGO	
37. Uwagi organu podatkowego	
38. Identyfikator przyjmującego formularz	39. Data i podpis przyjmującego formularz

Pouczenie :

- Osoby prawne, jednostki organizacyjne w tym spółki, nieposiadające osobowości prawnej, jednostki organizacyjne Lasów Państwowych, a także jednostki organizacyjne Agencji Własności Rolnej Skarbu Państwa są obowiązane:
 - składać w terminie do 15 stycznia, organowi podatkowemu właściwemu ze względu na miejsce położenia lasów deklarację na podatek leśny na dany rok podatkowy, sporządzoną na formularzu według ustalonego wzoru, a jeżeli obowiązek powstał po tym dniu – w terminie 14 dni od dnia wystąpienia okoliczności uzasadniających powstanie tego obowiązku;
 - odpowiednio skorygować deklaracje, w razie zaistnienia zmian, o których mowa w art. 5 ust.4, w terminie 14 dni od dnia zaistnienia tych zmian;
 - wpłacać w ratach proporcjonalnych do czasu trwania obowiązku podatkowego obliczony w deklaracji podatek leśny na rachunek budżetu właściwej gminy, za poszczególne miesiące, do dnia 15 każdego miesiąca.
- Obowiązek składania deklaracji na podatek leśny, o którym mowa w ust. 5 pkt 1, dotyczy również podatników korzystających ze zwolnień na mocy przepisów ustaw.
- Jeżeli las stanowi współwłasność lub znajduje się w posiadaniu osób fizycznych oraz osób prawnych, jednostek organizacyjnych, w tym spółek nieposiadających osobowości prawnej – osoby fizyczne składają deklarację na podatek leśny oraz opłacają podatek na zasadach obowiązujących osoby prawne.
- W przypadku niewpłacenia w obowiązujących terminach i ratach kwoty podatku wskazanej w deklaracji lub wpłacenia jej niepełnej wysokości, niniejsza deklaracja stanowi podstawę do wystawienia tytułu wykonawczego, zgodnie z przepisami ustawy z dnia 17 czerwca 1966 r. o postępowaniu egzekucyjnym w administracji (tekst jednolity Dz. U. z 2005 r. Nr 229, poz. 1954 z późn. zm.).

3796

UCHWAŁA Nr VII/54/11
Rady Gminy Stary Dzierzgoń
z dnia 25 listopada 2011 r.

w sprawie ustalenia stawek podatku od środków transportowych.

Na podstawie art. 18 ust. 2 pkt 8 ustawy z dnia 8 marca 1990 r. o samorządzie gminnym (tekst jednolity: Dz. U. z 2001 r. Nr 142 poz. 1591 z późn. zm.), art. 10 ustawy z dnia 12 stycznia 1991 r. o podatkach i opłatach lokalnych (tekst jednolity: Dz. U. z 2010 r. Nr 95, poz. 613 z późn. zm.), Obwieszczenia Ministra Finansów z dnia 19 października 2011 r. w sprawie górnych granic stawek kwotowych podatków i opłat lokalnych w 2012 roku (M.P. Nr 95, poz. 961) i Obwieszczenia Ministra Finansów z dnia 20 października 2011 roku w sprawie stawek podatku od środków transportowych obowiązujących w 2012 roku (M.P. Nr 95 poz. 962) Rada Gminy Stary Dzierzgoń uchwala, co następuje:

§ 1

Ustala się stawki podatku od środków transportowych obowiązujące na terenie Gminy Stary Dzierzgoń:

1. Od samochodu ciężarowego o dopuszczalnej masie całkowitej powyżej 3,5 tony i poniżej 12 ton:
 - a) powyżej 3,5 tony do 5,5 tony włącznie 745 zł,
 - b) powyżej 5,5 tony do 9 ton włącznie 1056 zł,
 - c) powyżej 9 ton i poniżej 12 ton 1367 zł,
2. Od samochodów ciężarowych z zawieszeniem pneumatycznym lub zawieszeniem uznanym za równoważne, w zależności od liczby osi i dopuszczalnej masy całkowitej pojazdu:
 - 1) o liczbie osi – dwie
 - a) od 12 ton i poniżej 15 ton 1739 zł,
 - b) równej lub wyższej niż 15 ton 1739 zł
 - 2) o liczbie osi – trzy:
 - a) od 12 ton i poniżej 19 ton 1739 zł,
 - b) od 19 ton i poniżej 23 ton 1987 zł,
 - c) od 23 ton i poniżej 25 ton 2112 zł,
 - d) równej lub wyższej niż 25 ton 2112 zł
 - 3) o liczbie osi – cztery i więcej:
 - a) od 12 ton i poniżej 25 ton 2112 zł,
 - b) od 25 ton i poniżej 27 ton 2112 zł,
 - c) od 27 ton i poniżej 29 ton 2112 zł,
 - d) równej lub wyższej niż 29 ton 2609 zł
3. Od samochodów ciężarowych z innym systemem zawieszenia w zależności od liczby osi i dopuszczalnej masy całkowitej pojazdu:
 - 1) o liczbie osi – dwie
 - a) od 12 ton i poniżej 15 ton 1987 zł,
 - b) równej lub wyższej niż 15 ton 1987 zł
 - 2) o liczbie osi – trzy:
 - a) od 12 ton i poniżej 19 ton 2112 zł,
 - b) od 19 ton i poniżej 23 ton 2112 zł,
 - c) od 23 ton i poniżej 25 ton 2609 zł,
 - d) równej lub wyższej niż 25 ton 2609 zł
 - 3) o liczbie osi – cztery i więcej:
 - a) od 12 ton i poniżej 25 ton 2112 zł,
 - b) od 25 ton i poniżej 27 ton 2112 zł,
 - c) od 27 ton i poniżej 29 ton 2609 zł,
 - d) równej lub wyższej niż 29 ton 2978 zł
4. Od ciągników siodłowych i balastowych przystosowanych do używania łącznie z naczepą lub przyczepą, w zależności od dopuszczalnej masy całkowitej zespołu pojazdów:
 - 1) od 3,5 tony do 5,5 tony włącznie 994 zł,
 - 2) powyżej 5,5 ton do 9 ton włącznie 1118 zł,
 - 3) powyżej 9 ton i poniżej 12 ton 1242 zł
5. Od ciągników siodłowych i balastowych przystosowanych do używania łącznie z naczepą lub przyczepą z zawieszeniem pneumatycznym lub zawieszeniem uznanym za równoważne w zależności od liczby osi, dopuszczalnej masy całkowitej zespołu pojazdów:
 - 1) o liczbie osi – dwie:
 - a) od 12 ton i poniżej 18 ton 1987 zł,
 - b) od 18 ton i poniżej 25 ton 1987 zł,
 - c) od 25 ton i poniżej 31 ton 2112 zł,
 - d) równej lub wyższej niż 31 ton 2112 zł
 - 2) o liczbie osi – trzy:
 - a) od 12 ton i poniżej 40 ton 2112 zł,
 - b) równej lub wyższej niż 40 ton 2609 zł
6. Od ciągników siodłowych i balastowych przystosowanych do używania łącznie z naczepą lub przyczepą z innym systemem zawieszenia osi jezdnych, w zależności od liczby osi i dopuszczalnej masy całkowitej zespołu pojazdów:
 - 1) o liczbie osi – dwie:
 - a) od 12 ton i poniżej 18 ton 1987 zł,
 - b) od 18 ton i poniżej 25 ton 1987 zł,
 - c) od 25 ton i poniżej 31 ton 2112 zł,
 - d) równej lub wyższej niż 31 ton 2302 zł
 - 2) o liczbie osi – trzy:
 - a) od 12 ton i poniżej 40 ton 2302 zł,
 - b) równej lub wyższej niż 40 ton 2978 zł
7. Od przyczepy i naczepy, które z pojazdem silnikowym posiadają dopuszczalną masę całkowitą od 7 ton i poniżej 12 ton z wyjątkiem związanych wyłącznie z działalnością rolniczą prowadzoną przez podatnika podatku rolnego:
 - 1) od 7 ton i poniżej 12 ton 870 zł
8. Od przyczepy i naczepy, z wyjątkiem związanych wyłącznie z działalnością rolniczą prowadzoną przez podatnika podatku rolnego z zawieszeniem pneumatycznym lub zawieszeniem uznanym za równoważne w zależności od liczby osi i łącznie z pojazdem silnikowym dopuszczalnej masy całkowitej:
 - 1) o liczbie osi – jedna
 - a) od 12 ton i poniżej 18 ton 1304 zł,
 - b) od 18 ton i poniżej 25 ton 1304 zł,
 - c) równej lub wyższej niż 25 ton 1739 zł
 - 2) o liczbie osi – dwie:
 - a) od 12 ton i poniżej 28 ton 1367 zł,
 - b) od 28 ton i poniżej 33 ton 1615 zł,
 - c) od 33 ton i poniżej 38 ton 1615 zł,
 - d) równej lub wyższej niż 38 ton 1987 zł
 - 3) o liczbie osi – trzy:
 - a) od 12 ton i poniżej 38 ton 1615 zł,
 - b) równej lub wyższej niż 38 ton 1987 zł
9. Od przyczepy i naczepy, z wyjątkiem związanych wyłącznie z działalnością rolniczą prowadzoną przez podatnika podatku rolnego z innym systemem zawieszenia osi jezdnych w zależności od liczby osi i łącznie z pojazdem silnikowym dopuszczalnej masy całkowitej:
 - 1) o liczbie osi – jedna
 - a) od 12 ton i poniżej 18 ton 1367 zł,
 - b) od 18 ton i poniżej 25 ton 1367 zł,
 - c) równej lub wyższej niż 25 ton 1615 zł

- 2) o liczbie osi – dwie:
a) od 12 ton i poniżej 28 ton 1367 zł,
b) od 28 ton i poniżej 33 ton 1367 zł,
c) od 33 ton i poniżej 38 ton 1739 zł,
d) równej lub wyższej niż 38 ton 2236 zł
- 3) o liczbie osi – trzy:
a) od 12 ton i poniżej 38 ton 1367 zł,
b) równej lub wyższej niż 38 ton 1739 zł
10. Od autobusów w zależności od liczby miejsc do siedzenia:
1) mniej niż 30 miejsc 1242 zł,
2) równej lub wyższej niż 30 miejsc 1553 zł

§ 2

Traci moc uchwała Nr VI/47/10 Rady Gminy Stary Dzierzgoń z dnia 29.10.2010 r. w sprawie ustalenia stawek podatku od środków transportowych na 2011 r.

§ 3

Wykonanie uchwały powierza się Wójtowi Gminy.

§ 4

Uchwała wchodzi w życie po upływie 14 dni od dnia jej ogłoszenia w Dzienniku Urzędowym Województwa Pomorskiego i ma zastosowanie od roku podatkowego 2012.

Przewodniczący
Rady Gminy
Marian Maślanka

3797

UCHWAŁA Nr XIII/115/2011

Rady Gminy Stegna

z dnia 17 listopada 2011 r.

w sprawie określenia wysokości stawek podatku od nieruchomości.

Na podstawie art. 18 ust. 2 pkt 8 i art. 40 ust. 1 ustawy z dnia 8 marca 1990 r. o samorządzie gminnym (t.j. Dz. U. z 2001r. Nr 142, poz 1591 ze zmianami) oraz art. 5 ust. 1 ustawy z dnia 12 stycznia 1991 r. o podatkach i opłatach lokalnych (t.j. Dz. U. z 2010r. Nr 95, poz. 613 ze zmianami) Rada Gminy Stegna uchwała, co następuje:

§ 1

Określa się roczną stawkę podatku od nieruchomości w wysokości:

- 1) Od gruntów:
- a) związanych z prowadzeniem działalności gospodarczej, bez względu na sposób zakwalifikowania w ewidencji gruntów i budynków 0,82 zł od 1m² powierzchni,
- b) pod jeziorami, zajętych na zbiorniki wodne retencyjne lub elektrowni wodnych 4,30 zł od 1ha powierzchni
- c) pozostałych, w tym zajętych na prowadzenie odpłatnej, statutowej działalności pożytku publicznego przez organizację pożytku publicznego 0,41 zł od 1m² powierzchni,
- 2) Od budynków lub ich części:
- a) mieszkalnych 0,69 zł od 1m² powierzchni użytkowej,
- b) związanych z prowadzeniem działalności gospodarczej oraz od budynków mieszkalnych lub ich części zajętych na prowadzenie działalności gospodarczej 19,60 zł od 1m² powierzchni użytkowej,
- c) zajętych na prowadzenie działalności gospodarczej w zakresie obrotu kwalifikowanym materiałem siewnym 10,00 zł od 1m² powierzchni użytkowej,
- d) związanych z udzielaniem świadczeń zdrowotnych w rozumieniu przepisów o działalności leczniczej,

zajętych przez podmioty udzielające tych świadczeń 4,35 zł od 1m² powierzchni użytkowej,

e) pozostałych, w tym zajętych na prowadzenie odpłatnej statutowej działalności pożytku publicznego organizacji pożytku publicznego 7,20 zł od 1m² powierzchni użytkowej,

f) gospodarczych 5,80 zł od 1m² powierzchni użytkowej

3) Od budowli:

a) związanych z zaspokojeniem zbiorowych potrzeb mieszkańców Gminy w zakresie kanalizacji, usuwania i oczyszczania ścieków komunalnych 1% ich wartości określonej w art. 4 ust. 1 pkt 3 i ust. 3-6 ustawy o podatkach i opłatach lokalnych

b) od budowli 2% ich wartości określonej na podstawie art. 4 ust. 1 pkt 3 i ust. 3-6 ustawy o podatkach i opłatach lokalnych.

§ 2

Wykonanie Uchwały powierza się Wójtowi Gminy Stegna.

§ 3

Traci moc Uchwała Nr XLIII447/10 Rady Gminy Stegna z dnia 28 października 2010 roku w sprawie określenia wysokości stawek podatku od nieruchomości.

§ 4

Uchwała wchodzi w życie po upływie 14 dni od dnia ogłoszenia w Dzienniku Urzędowym Województwa Pomorskiego i obowiązuje od 1 stycznia 2012 roku.

Przewodniczący
Rady Gminy Stegna
Dorota Chojna

3798

UCHWAŁA Nr XIII/116/2011
Rady Gminy Stegna
z dnia 17 listopada 2011 r.

w sprawie określenia dziennych stawek opłaty targowej, sposobu jej poboru, inkasentów i określenia wysokości wynagrodzenia za inkaso.

Na podstawie art. 18 ust. 2 pkt 8 ustawy z dnia 8 marca 1990 r. o samorządzie gminnym (tj. Dz. U. z 2001r. Nr 142 poz. 1591 ze zmianami) oraz art. 15 i 19 pkt 1 lit. a i pkt 2 ustawy z dnia 12 stycznia 1991 o podatkach i opłatach lokalnych (t.j. Dz. U. z 2010r. Nr 95, poz. 613 ze zmianami) Rada Gminy Stegna uchwala, co następuje:

§ 1

1. Określa się wysokość dziennych stawek opłaty targowej w następujący sposób:

- 1) dla dokonujących sprzedaży na terenie miejscowości Stegna:
 - a) w okresie od 01.01 – 14.06 - 25,00 zł
 - b) w okresie od 15.06 – 15.09 - 70,00 zł
 - c) w okresie od 16.09 – 31.12 - 25,00 zł
 - 2) dla dokonujących sprzedaży na terenie miejscowości Jantar:
 - a) w okresie od 01.01 – 14.06 - 20,00 zł
 - b) w okresie od 15.06 – 15.09 - 60,00 zł
 - c) w okresie od 16.09 – 31.12 - 20,00 zł
 - 3) dla dokonujących sprzedaży na terenie pozostałych miejscowości:
 - a) w okresie od 01.01 – 14.06 - 15,00 zł
 - b) w okresie od 15.06 – 15.09 - 50,00 zł
 - c) w okresie od 16.09 – 31.12 - 15,00 zł
 - 4) dla dokonujących sprzedaży własnych produktów rolnych z gospodarstw rolnych położonych w gminie Stegna na podstawie okazanego aktualnego nakazu płatniczego w podatku rolnym na dany rok podatkowy 10,00 zł
2. Ustaloną powyżej opłatę pobiera się za jedno miejsce handlowe, za które uznaje się jeden stół, jeden samochód, jeden namiot o powierzchni do 12m²
3. W przypadku gdy powierzchnia namiotu przekracza 12m² opłatę pobiera się wg. wyżej wymienionego przedziału:
- a) od 13m² do 30m² - 150,00 zł
 - b) od 31m² do 50m² - 200,00 zł
 - c) od 51 m² do 70m² - 250,00 zł
 - d) od 71m² do 100m² - 350,00 zł
 - e) powyżej 100m² - 600,00 zł

§ 2

Termin zapłaty opłaty targowej ustala się na dzień dokonywania sprzedaży towarów.

§ 3

Zarządza się pobór opłaty targowej w drodze inkasa.

§ 4

1. Inkasentami opłaty targowej będą sołtysi.
2. Rada Gminy może dodatkowo wyznaczyć inkasentów opłaty targowej odrębną uchwałą.
3. W przypadku odmowy zapłaty opłaty targowej przez handlującego, inkasent zobowiązany jest powiadomić organ podatkowy niezwłocznie po zaistniałym zdarzeniu.
4. Opłata targowa może być również wpłacana indywidualnie w Banku na konto Gminy Stegna 04 8308 0001 0000 0550 2000 0010

§ 5

1. Ustala się wynagrodzenie za inkaso opłaty targowej w wysokości 10% od zainkasowanej kwoty.
2. W przypadku, gdy handlujący zajmuje powierzchnię większą niż 12m², inkasent otrzymuje wynagrodzenie za inkaso w wysokości 10% od kwoty ustalonej za jedno miejsce handlowe określone w § 1 ust. 2 uchwały.

§ 6

Traci moc Uchwała Nr XXXII/314/2009 Rady Gminy Stegna z dnia 28 października 2009 roku określającaienne stawki opłaty targowej, sposobu jej poboru, inkasentów i określenia wysokości wynagrodzenia za inkaso.

§ 7

Uchwała wchodzi w życie po upływie 14 dni od dnia ogłoszenia w Dzienniku Urzędowym Województwa Pomorskiego i obowiązuje od 1 stycznia 2012 roku.

Przewodniczący
Rady Gminy Stegna
Dorota Chojna

3799

UCHWAŁA Nr XIII/118/2011
Rady Gminy Stegna
z dnia 17 listopada 2011 r.

w sprawie obniżenia ceny skupu żyta będącej podstawą obliczenia podatku rolnego na obszarze Gminy Stegna.

Na podstawie art. 18 ust. 2 pkt 8 art. 41 ust. 1 ustawy z dnia 8 marca 1990 roku o samorządzie gminnym (tj. Dz. U. z 2001r. Nr 142, poz. 1591 ze zm.) oraz art. 6 ust. 3 ustawy z dnia 15 listopada 1984 roku o podatku rolnym (t.j. Dz. U. z 2006r. Nr 136, poz. 969 ze zm.), w związku z Komunikatem Prezesa Głównego Urzędu Statystycznego z dnia 19 października 2011r. w sprawie średniej ceny skupu żyta za okres pierwszych trzech kwartałów 2011r. (M.P. z 2011r. Nr

95, poz. 969) Rada Gminy Stegna uchwala, co następuje:

§ 1

Obniża się średnią cenę skupu 1q żyta określoną za okres pierwszych trzech kwartałów 2011r., będącą podstawą obliczenia podatku rolnego na obszarze Gminy Stegna w 2012 roku z kwoty 74,18 zł do kwoty 60,00 zł.

§ 2

Wykonanie Uchwały powierza się Wójtowi Gminy Stegna

§ 3

Uchwała wchodzi w życie po upływie 14 dni od dnia ogłoszenia w Dzienniku Urzędowym Województwa Pomorskiego i obowiązuje od 1 stycznia 2012 roku.

Przewodniczący
Rady Gminy Stegna
Dorota Chojna

3800

**UCHWAŁA Nr XIII/119/2011
Rady Gminy Stegna
z dnia 17 listopada 2011 r.**

w sprawie wprowadzenia zwolnień od podatku od nieruchomości.

Na podstawie art. 18 ust. 2 pkt 8 ustawy z dnia 8 marca 1990 r. o samorządzie gminnym (tj. Dz. U. z 2001r. Nr 142 poz. 1591 ze zmianami) oraz art. 7 ust. 3 ustawy z dnia 12 stycznia 1991 o podatkach i opłatach lokalnych (t.j. Dz. U. z 2010r. Nr 95, poz. 613 ze zmianami). Rada Gminy na wniosek Wójta Gminy uchwała, co następuje:

§ 1

Zwalnia się z podatku od nieruchomości:

- 1) miejsca kultu religijnego
- 2) nieruchomości lub ich części związane z działalnością pożarniczą, sportową, kulturalną, oraz zajęte na prowadzenie warsztatów terapii zajęciowej, z wyjątkiem wykorzystywanych do prowadzenia działalności gospodarczej.

§ 2

Wykonanie Uchwały powierza się Wójtowi Gminy Stegna.

§ 3

Traci moc Uchwała Nr XX/199/2008 Rady Gminy Stegna z dnia 18 listopada 2008 r. W sprawie wprowadzenia zwolnień w podatku od nieruchomości.

§ 4

Uchwała wchodzi w życie po upływie 14 dni od dnia ogłoszenia w Dzienniku Urzędowym Województwa Pomorskiego i obowiązuje od 1 stycznia 2012 r.

Przewodniczący
Rady Gminy Stegna
Dorota Chojna

3801

**UCHWAŁA Nr XI/61/2011
Rady Gminy Studzienice
z dnia 10 listopada 2011 r.**

w sprawie określenia wysokości stawek podatku od nieruchomości oraz zwolnień z tego podatku.

Na podstawie art. 18 ust. 2 pkt 8 ustawy z dnia 08 marca 1990 roku o samorządzie gminnym (tj. Dz. U. z 2001r. Nr 142, poz. 1591, z 2002 roku Nr 23, poz. 220, Nr 62, poz. 558, Nr 113, poz. 984, Nr 153, poz. 1271, Nr 214 poz. 1806, z 2003 roku Nr 80, poz. 717, Nr 162, poz. 1568, z 2004 roku Nr 102, poz. 1055, Nr 116, poz. 1203, Nr 167, poz. 1759, z 2005 roku Nr 172, poz. 1441, Nr 175, poz. 1457, z 2006 roku Nr 17, poz. 128, Nr 181, poz. 1337, z 2007 roku Nr 48, poz. 327, Nr 138, poz. 974, Nr 173, poz. 1218, z 2008 roku Nr 180, poz. 1111, Nr 223, poz. 1458, z 2009 roku Nr 52, poz. 420, Nr 157, poz. 1241, z 2010 roku Nr 28, poz. 142 i 146, Nr 40 poz. 230, Nr 106, poz. 675, z 2011 r. Nr 21, poz. 113), art. 5 pkt 1 i art. 7 ust. 3 ustawy z dnia 12 stycznia 1991 roku o podatkach i opłatach lokalnych (tj. Dz. U. z 2010 roku Nr 95, poz. 613, Nr 96, poz. 620, Nr 225, poz. 1461 oraz Nr 226, poz. 1475, z 2011 r. Nr 102, poz. 584, Nr 112, poz. 654), pkt 1 lit. a, b, c, pkt 2 lit. a, b, c, d, e Obwieszczenia Ministra Finansów z dnia 19 października 2011 roku w sprawie górnych granic

stawek kwotowych podatków i opłat lokalnych w 2012 roku (M. P. Nr 95 poz. 961) Rada Gminy Studzienice uchwała, co następuje:

§ 1

Określa się wysokość stawek podatku od nieruchomości:

1. Od 1 m² powierzchni użytkowej:
 - 1) budynków mieszkalnych lub ich części0,57 zł
 - 2) budynków lub ich części związanych z działalnością gospodarczą inną niż rolnicza lub leśna, z wyjątkiem budynków lub części przydzielonych na potrzeby bytowe osób zajmujących lokale mieszkalne, oraz od części budynków mieszkalnych zajętych na prowadzenie działalności gospodarczej..... 20,84 zł
 - 3) budynków lub ich części zajętych na prowadzenie działalności gospodarczej w zakresie obrotu kwalifikowanym materiałem siewnym10,24 zł

- 4) budynków letniskowych7,36 zł
- 5) budynków zajętych na prowadzenie działalności w zakresie udzielania świadczeń medycznych ..4,45 zł
- 6) pozostałych budynków4,92 zł
- 2. Od gruntów:
 - 1) związanych z działalnością gospodarczą inną niż rolnicza lub leśna – od 1 m² powierzchni.0,80 zł
 - 2) pod jeziorami, zajętych na zbiorniki wodne retencyjne lub elektrowni wodnych – od 1 hektara powierzchni4,33 zł
 - 3) letniskowych – od 1 m² powierzchni0,43 zł
 - 4) pozostałych – od 1 m² powierzchni0,21 zł
- 3. Od budowli lub ich części związanych z prowadzeniem działalności gospodarczej innej niż działalność rolnicza lub leśna 2% ich wartości

§ 2

Zwalnia się z podatku od nieruchomości:

- 1. grunty sklasyfikowane w ewidencji gruntów jako drogi w gospodarstwach rolnych służące prowadzeniu działalności rolniczej, nie będące drogami publicznymi,
- 2. budynki i grunty wykorzystywane na działalność ratownictwa gaśniczego.

§ 3

Wykonanie uchwały powierza się Wójtowi Gminy Studzienice

§ 4

Uchwała wchodzi w życie z dniem 1 stycznia 2012 roku po uprzednim ogłoszeniu w Dzienniku Urzędowym Województwa Pomorskiego.

Przewodniczący
Rady Gminy
Aleksander Siluta

3802

UCHWAŁA Nr XI/62/2011
Rady Gminy Studzienice
z dnia 10 listopada 2011 r.

w sprawie ustalenia stawki opłaty miejscowej oraz sposobu jej poboru.

Na podstawie art. 18 ust. 2 pkt 8 ustawy z dnia 8 marca 1990 roku o samorządzie gminnym (tekst jednolity z 2001 r. Dz. U. Nr 142 poz. 1591, z 2002 r. Nr 23 poz. 220, Nr 62 poz. 558, Nr 113 poz. 984, Nr 153 poz. 1271, Nr 214 poz. 1806, z 2003 r. Nr 80 poz. 717, Nr 162 poz. 1568, z 2004 r. Nr 102 poz. 1055, Nr 116 poz. 1203, Nr 167 poz. 1769, z 2005 roku Nr 172 poz. 1441 i Nr 175 poz. 1457, z 2006 r. Dz. U. Nr 17 poz. 128, Nr 181 poz. 1337, z 2007 r. Dz. U. Nr 48 poz. 327 i Nr 138 poz. 974, Nr 173 poz. 1218, z 2008 roku Nr 180 poz. 1111, Nr 223 poz. 1458, z 2009 roku Nr 52 poz. 420, Nr 157 poz. 1241, z 2010 roku Nr 28 poz. 142 i 146, Nr 40 poz. 230, Nr 106 poz. 675, z 2011 roku Nr 21 poz. 113) oraz art. 17 i 19 ustawy z dnia 12 stycznia 1991 r. o podatkach i opłatach lokalnych (tekst jednolity - Dz. U. z 2010 roku Nr 95 poz. 613, Nr 96 poz. 620, Nr 225 poz. 1461 oraz Nr 226 poz. 1475, z 2011 roku Nr 102 poz. 584, Nr 112 poz. 654) oraz pkt 4 b Obwieszczenia Ministra Finansów z dnia 19 października 2011 r. w sprawie wysokości górnych granic stawek kwotowych podatków i opłat lokalnych w 2012 r. (M. P. Nr 95 poz. 961) i uchwały Rady Gminy Studzienice Nr XVII/147/2008 z dnia 30 października 2008 roku w sprawie ustalenia miejscowości na terenie gminy Studzienice spełniających warunki do pobierania opłaty miejscowej (Dziennik Urzędowy Województwa Pomorskiego Nr 135 poz. 3441) uchwała się co następuje:

§ 1

Ustala się dzienną stawkę opłaty miejscowej w wysokości 2,00 zł.

§ 2

- 1. Opłatę miejscową płaci się w kasie urzędu lub u inkasenta.
- 2. Na inkasentów opłaty miejscowej zobowiązanych do jej poboru wyznacza się właścicieli i zarządców ośrodków wczasowych, kwater agroturystycznych i pól namiotowych oraz sołtysów miejscowości w których dokonuje się poboru tej opłaty.
- 3. ustala się wynagrodzenie dla inkasentów w wysokości 7% pobranych opłat.

§ 3

Wykonanie uchwały powierza się Wójtowi Gminy w Studzienicach.

§ 4

Uchwała wchodzi w życie z dniem 1 stycznia 2012 roku po uprzednim ogłoszeniu w Dzienniku Urzędowym Województwa Pomorskiego.

Przewodniczący
Rady Gminy
Aleksander Siluta

3803

**UCHWAŁA Nr XI/67/2011
Rady Gminy Studzienice
z dnia 10 listopada 2011 r.**

w sprawie określenia wzorów formularzy deklaracji na podatek od nieruchomości, informacji w sprawie podatku od nieruchomości, załącznika danych o nieruchomościach i załącznika danych o zwolnieniach podatkowych w podatku od nieruchomości.

Na podstawie art. 6 ust. 13 ustawy z dnia 12 stycznia 1991 roku o podatkach i opłatach lokalnych (tj. Dz. U z 2010 roku Nr 95, poz. 613, Nr 96, poz. 620, Nr 225, poz. 1461 oraz Nr 226, poz. 1475, z 2011 r. Nr 102, poz. 584, Nr 112, poz. 654) oraz art. 18 ust. 2 pkt 8 ustawy z dnia 08 marca 1990 roku o samorządzie gminnym (tj. Dz. U. z 2001r. Nr 142, poz. 1591, z 2002 roku Nr 23, poz. 220, Nr 62, poz. 558, Nr 113, poz. 984, Nr 153, poz. 1271, Nr 214 poz. 1806, z 2003 roku Nr 80, poz. 717, Nr 162, poz. 1568, z 2004 roku Nr 102, poz. 1055, Nr 116, poz. 1203, Nr 167, poz. 1759, z 2005 roku Nr 172, poz. 1441, Nr 175, poz. 1457, z 2006 roku Nr 17, poz. 128, Nr 181, poz. 1337, z 2007 roku Nr 48, poz. 327, Nr 138, poz. 974, Nr 173, poz. 1218, z 2008 roku Nr 180, poz. 1111, Nr 223, poz. 1458, z 2009 roku Nr 52, poz. 420, Nr 157, poz. 1241, z 2010 roku Nr 28, poz. 142 i 146, Nr 40 poz. 230, Nr 106, poz. 675, z 2011 r. Nr 21, poz. 113) uchwała się, co następuje:

§ 1

Ustala się wzór formularza deklaracji na podatek od nieruchomości DN-1, stanowiący załącznik Nr 1 do niniejszej uchwały.

§ 2

Ustala się wzór formularza informacji w sprawie podatku od nieruchomości IN-1, stanowiący załącznik Nr 2 do niniejszej uchwały.

§ 3

Ustala się wzór formularza załącznika danych o nieruchomościach ZN-1/A, stanowiący załącznik Nr 3 do niniejszej uchwały.

§ 4

Ustala się wzór formularza załącznika danych o zwolnieniach podatkowych w podatku od nieruchomości ZN-1/B, stanowiący załącznik Nr 4 do niniejszej uchwały.

§ 5

Wykonanie uchwały powierza się Wójtowi Gminy.

§ 6

Traci moc Uchwała Nr XXXI/195/2005 Rady Gminy w Studzienicach z dnia 8 grudnia 2005 roku w sprawie określenia wzorów formularzy deklaracji na podatek od nieruchomości, informacji w sprawie podatku od nieruchomości, załącznika danych o nieruchomościach i załącznika danych o zwolnieniach podatkowych w podatku od nieruchomości oraz Uchwała nr X/90/2007 Rady Gminy Studzienice z dnia 30 października 2007 r. w sprawie zmiany Uchwały Nr XXXI/195/2005 Rady Gminy w Studzienicach z dnia 8 grudnia 2005 roku w sprawie określenia wzorów formularzy deklaracji na podatek od nieruchomości, informacji w sprawie podatku od nieruchomości, załącznika danych o nieruchomościach i załącznika danych o zwolnieniach podatkowych w podatku od nieruchomości.

§ 7

Uchwała wchodzi w życie z dniem 01 stycznia 2012 roku po uprzednim ogłoszeniu w Dzienniku Urzędowym Województwa Pomorskiego.

Przewodniczący
Rady Gminy
Aleksander Siluta

POLA JASNE WYPEŁNIA PODATNIK. WYPEŁNIAĆ NA MASZYNE, KOMPUTEROWO LUB RĘCZNIE, DUŻYMI DRUKOWANYMI LITERAMI, CZARNYM LUB NIEBIESKIM KOLOREM.

1. Numer Identyfikacji Podatkowej podatnika	2. Nr dokumentu	Załącznik Nr 1 do uchwały Rady Gminy Studzienice Nr XI/67/2011 z dnia 10 listopada 2011 roku
--	--------------------------	---

DN-1

DEKLARACJA NA PODATEK OD NIERUCHOMOŚCI

3. Rok
.....

Podstawa prawna: Ustawa z dnia 12 stycznia 1991 r. o podatkach i opłatach lokalnych (Dz. U. z 2010 r. Nr 95, poz. 613, z późn. zm.).
 Składający: Formularz przeznaczony dla osób prawnych, jednostek organizacyjnych oraz spółek niemających osobowości prawnej będących właścicielami nieruchomości lub obiektów budowlanych, posiadaczami samodzielnymi nieruchomości lub obiektów budowlanych, użytkownikami wieczystymi gruntów, posiadaczami nieruchomości lub ich części albo obiektów budowlanych lub ich części, stanowiących własność Skarbu Państwa lub jednostki samorządu terytorialnego oraz dla osób fizycznych będących współwłaścicielami lub współposiadaczami z osobami prawnymi, bądź z innymi jednostkami organizacyjnymi nieposiadającymi osobowości prawnej lub ze spółkami nieposiadającymi osobowości prawnej, z wyjątkiem osób fizycznych tworzących wspólnotę mieszkaniową.
 Termin składania: Do 31 stycznia każdego roku podatkowego lub w terminie 14 dni od zaistnienia okoliczności mających wpływ na powstanie (wygaśnięcie) obowiązku podatkowego lub wysokość opodatkowania.
 Miejsce składania: Organ podatkowy właściwy ze względu na miejsce położenia przedmiotów opodatkowania.

A. MIEJSCE SKŁADANIA DEKLARACJI

4. Nazwa i adres siedziby organu podatkowego
.....

B. OBOWIĄZEK ZŁOŻENIA DEKLARACJI

Podatnik ma obowiązek złożenia wraz z korektą deklaracji pisemnego uzasadnienia przyczyny korekty - art. 81 ustawy Ordynacja podatkowa.

5. Okoliczności powodujące obowiązek złożenia deklaracji (zaznaczyć właściwy kwadrat):

1. deklaracja roczna 2. korekta deklaracji rocznej (miesiąc – rok)

C. PODMIOT ZOBOWIĄZANY DO ZŁOŻENIA DEKLARACJI

6. Rodzaj podmiotu (zaznaczyć właściwy kwadrat):

1. właściciel 2. współwłaściciel 3. posiadacz samoistny 4. współposiadacz samoistny 5. użytkownik wieczysty 6. współużytkownik wieczysty
 7. posiadacz zależny (dzierzawca) 8. współposiadacz zależny

D. DANE PODATNIKA

* - dotyczy podatnika niebędącego osobą fizyczną

** - dotyczy podatnika będącego osobą fizyczną

D.1. DANE IDENTYFIKACYJNE

7. Rodzaj podatnika (zaznaczyć właściwy kwadrat):

1. osoba fizyczna 2. osoba prawna 3. jednostka organizacyjna, w tym spółka, nieposiadająca osobowości prawnej

8. Nazwa pełna * / Nazwisko **

9. Nazwa skrócona * / Pierwsze imię, drugie imię **

10. Identyfikator REGON
.....

11. Numer PESEL **
.....

Pola 12, 13, 14 wypełnia osoba fizyczna w przypadku, gdy numer PESEL nie został nadany.

12. Data urodzenia (dzień - miesiąc - rok)
.....

13. Imię ojca
.....

14. Imię matki
.....

D.2. ADRES SIEDZIBY * / ADRES ZAMIESZKANIA **

15. Kraj

16. Województwo

17. Powiat

18. Gmina

19. Ulica

20. Nr domu

21. Nr lokalu

22. Miejscowość

23. Kod pocztowy

24. Poczta

POLA JASNE WYPEŁNIA PODATNIK. WYPEŁNIAĆ NA MASZYNIE, KOMPUTEROWO LUB RĘCZNIE, DUŻYMI DRUKOWANYMI LITERAMI, CZARNYM LUB NIEBIESKIM KOLOREM.

E. DANE DOTYCZĄCE PRZEDMIOTÓW OPODATKOWANIA NIEPODLEGAJĄCYCH ZWOLNIENIU				
		Podstawa opodatkowania w m ² (ha) z dokładnością do 1 m ²	Stawka podatku	Kwota podatku
			zł, gr	zł, gr
E.1. POWIERZCHNIA GRUNTÓW				
1. Związane z prowadzeniem działalności gospodarczej, bez względu na sposób zakwalifikowania w ewidencji gruntów i budynków		25.	26.	27.
		m ²	,	,
2. Pod jeziorami, zajęte na zbiorniki wodne retencyjne lub elektrowni wodnych ¹⁾		28.	29.	30.
		,	,	,
		ha		
3. Pozostałe grunty, w tym zajęte na prowadzenie odpłatnej statutowej działalności pożytku publicznego przez organizacje pożytku publicznego		31.	32.	33.
		m ²	,	,
E.2. POWIERZCHNIA UŻYTKOWA BUDYNKÓW LUB ICH CZĘŚCI				
		Podstawa opodatkowania w m ²	Stawka podatku	Kwota podatku
			zł, gr	zł, gr
1. Budynki mieszkalne - ogółem		34.	35.	36.
		m ²	,	
w tym kondygnacji o wysokości:	- od 1,40 do 2,20 m (zaliczyć 50% powierzchni)	37.		
	- powyżej 2,20 m	38.		
		m ²		
* Do powierzchni użytkowej budynku lub jego części należy zaliczyć powierzchnię mierzoną po wewnętrznej długości ścian na wszystkich kondygnacjach, z wyjątkiem powierzchni klatek schodowych oraz szybów dźwigowych. Za kondygnację uważa się również garaże podziemne, piwnice, sutereny i poddasza użytkowe.				
2. Związane z prowadzeniem działalności gospodarczej oraz części budynków mieszkalnych zajęte na prowadzenie działalności gospodarczej - ogółem:		39.	40.	41.
		m ²	,	,
w tym kondygnacji o wysokości:	- od 1,40 do 2,20 m (zaliczyć 50% powierzchni)	42.		
	- powyżej 2,20 m	43.		
		m ²		
3. Zajęte na prowadzenie działalności gospodarczej w zakresie obrotu kwalifikowanym materiałem siewnym - ogółem		44.	45.	46.
		m ²	,	,
w tym kondygnacji o wysokości:	- od 1,40 do 2,20 m (zaliczyć 50% powierzchni)	47.		
	- powyżej 2,20 m	48.		
		m ²		
4. Związanych z prowadzeniem działalności gospodarczej w zakresie udzielania świadczeń zdrowotnych, zajętych przez podmioty udzielające tych świadczeń - ogółem		49.	50.	51.
		m ²	,	,
w tym kondygnacji o wysokości:	- od 1,40 do 2,20 m (zaliczyć 50% powierzchni)	52.		
	- powyżej 2,20 m	53.		
		m ²		
5. Pozostałe, w tym zajęte na prowadzenie odpłatnej statutowej działalności pożytku publicznego przez organizacje pożytku publicznego - ogółem		54.	55.	56.
		m ²	,	,
w tym kondygnacji o wysokości:	- od 1,40 do 2,20 m (zaliczyć 50% powierzchni)	57.		
	- powyżej 2,20 m	58.		
		m ²		

1) Należy podać z dokładnością do czterech miejsc po przecinku.

POLA JASNE WYPEŁNIA PODATNIK. WYPEŁNIAĆ NA MASZYNIE, KOMPUTEROWO LUB RĘCZNIE, DUŻYMI DRUKOWANYMI LITERAMI, CZARNYM LUB NIEBIESKIM KOLOREM.

1. Numer Identyfikacji Podatkowej podatnika	2. Nr dokumentu	Załącznik Nr 2 do uchwały Rady Gminy Studzienice Nr XI/67/2011 z dnia 10 listopada 2011 roku
---	-----------------	---

IN-1

INFORMACJA W SPRAWIE PODATKU OD NIERUCHOMOŚCI

3. Rok

Podstawa prawna:	Ustawa z dnia 12 stycznia 1991 r. o podatkach i opłatach lokalnych (Dz. U. z 2010 r. Nr 95, poz.613 z późn. zm.).
Składający:	Formularz przeznaczony dla osób fizycznych będących właścicielami nieruchomości lub obiektów budowlanych, posiadaczami samoistnymi nieruchomości lub obiektów budowlanych, użytkownikami wieczystymi gruntów, posiadaczami nieruchomości lub ich części albo obiektów budowlanych lub ich części, stanowiących własność Skarbu Państwa lub jednostki samorządu terytorialnego.
Termin składania:	W terminie 14 dni od zaistnienia okoliczności mających wpływ na powstanie (wygaśnięcie) obowiązku podatkowego, lub wysokość opodatkowania.
Miejsce składania:	Organ podatkowy właściwy ze względu na miejsce położenia przedmiotu opodatkowania.

A. MIEJSCE SKŁADANIA INFORMACJI

4. Nazwa i adres siedziby organu podatkowego

B. OBOWIĄZEK ZŁOŻENIA INFORMACJI

Podatnik ma obowiązek złożenia wraz z korektą informacji pisemnego uzasadnienia przyczyny korekty – art. 81 ustawy Ordynacja podatkowa.

5. Okoliczności powodujące obowiązek złożenia informacji (zaznaczyć właściwy kwadrat):

1. informacja składana po raz pierwszy 2. korekta uprzednio złożonej informacji (miesiąc – rok)

C. PODMIOT ZOBOWIĄZANY DO ZŁOŻENIA INFORMACJI

6. Rodzaj podmiotu (zaznaczyć właściwy kwadrat):

1. właściciel 2. współwłaściciel 3. posiadacz samoistny 4. współposiadacz samoistny 5. użytkownik wieczysty 6. współużytkownik wieczysty
 7. posiadacz zależny (dzierżawca) 8. współposiadacz zależny

D. DANE PODATNIKA

D.1. DANE IDENTYFIKACYJNE

7. Nazwisko

8. Pierwsze imię, drugie imię

9. Identyfikator REGON

10. Numer PESEL

Pola 11, 12, 13 należy wypełnić w przypadku, gdy numer PESEL nie został nadany.

11. Data urodzenia

12. Imię ojca

13. Imię matki

D.2. ADRES ZAMIESZKANIA

14. Kraj

15. Województwo

16. Powiat

17. Gmina

18. Ulica

19. Nr domu

20. Nr lokalu

21. Miejscowość

22. Kod pocztowy

23. Poczta

E. DANE DOTYCZĄCE PRZEDMIOTÓW OPODATKOWANIA NIEPODLEGAJĄCYCH ZWOLNIENIU

E.1. POWIERZCHNIA GRUNTÓW

Podstawa opodatkowania w m² (ha) z dokładnością do 1 m²

1. Związane z prowadzeniem działalności gospodarczej, bez względu na sposób zakwalifikowania w ewidencji gruntów i budynków

24. m²

2. Pod jeziorami, zajęte na zbiorniki wodne retencyjne lub elektrowni wodnych 1)

25. ha

3. Grunty lotniskowe

26. m²

4. Pozostałe grunty, w tym zajęte na prowadzenie odpłatnej statutowej działalności pożytku publicznego przez organizacje pożytku publicznego

27. m²

1) Należy podać z dokładnością do czterech miejsc po przecinku.

POLA JASNE WYPEŁNIA PODATNIK. WYPEŁNIAĆ NA MASZYNIE, KOMPUTEROWO LUB RĘCZNIE, DUŻYMI DRUKOWANYMI LITERAMI, CZARNYM LUB NIEBIESKIM KOLOREM.

E.2. POWIERZCHNIA UŻYTKOWA BUDYNKÓW LUB ICH CZĘŚCI		Podstawa opodatkowania w m ²
1. Mieszkalne – ogółem		28. m ²
W tym kondygnacji o wysokości:	- od 1,40 do 2,20 m (zaliczyć 50% powierzchni)	29. m ²
	- powyżej 2,20 m	30. m ²
* Do powierzchni użytkowej budynku lub jego części należy zaliczyć powierzchnię mierzoną po wewnętrznej długości ścian na wszystkich kondygnacjach, z wyjątkiem powierzchni klatek schodowych oraz szybów dźwigowych. Za kondygnację uważa się również garaże podziemne, piwnice, sutereny i poddasza użytkowe.		
2. Związane z prowadzeniem działalności gospodarczej oraz części budynków mieszkalnych zajęte na prowadzenie działalności gospodarczej - ogółem		31. m ²
w tym kondygnacji o wysokości:	- od 1,40 do 2,20 m (zaliczyć 50% powierzchni)	32. m ²
	- powyżej 2,20 m	33. m ²
3. Zajęte na prowadzenie działalności gospodarczej w zakresie obrotu kwalifikowanym materiałem siewnym - ogółem		34. m ²
w tym kondygnacji o wysokości:	- od 1,40 do 2,20 m (zaliczyć 50% powierzchni)	35. m ²
	- powyżej 2,20 m	36. m ²
4. Związanych z prowadzeniem działalności gospodarczej w zakresie udzielania świadczeń zdrowotnych, zajętych przez podmioty udzielające tych świadczeń - ogółem		37. m ²
w tym kondygnacji o wysokości:	- od 1,40 do 2,20 m (zaliczyć 50% powierzchni)	38. m ²
	- powyżej 2,20 m	39. m ²
5. Domki letniskowe		40. m ²
w tym kondygnacji o wysokości:	- od 1,40 do 2,20 m (zaliczyć 50% powierzchni)	41. m ²
	- powyżej 2,20 m	42. m ²
6. Pozostałe, w tym zajętych na prowadzenie odpłatnej statutowej działalności pożytku publicznego przez organizacje pożytku publicznego – ogółem		43. m ²
W tym : kondygnacji o wysokości:	- od 1,40 do 2,20 m (zaliczyć 50% powierzchni)	44. m ²
	- powyżej 2,20 m	45. m ²
E.3. WARTOŚĆ BUDOWLI LUB ICH CZĘŚCI ZWIĄZANYCH Z PROWADZENIEM DZIAŁALNOŚCI GOSPODARCZEJ		
		Podstawa opodatkowania w zł z dokładnością do 1 zł
Budowle		28.
F. INFORMACJA O ZAŁĄCZNIKACH (do niniejszej informacji dołączono)		
29. Liczba załączników ZN-1/A	30. Załącznik ZN-1/B składany (zaznaczyć właściwy kwadrat): <input type="checkbox"/> tak <input type="checkbox"/> nie	
G. OŚWIADCZENIE I PODPIS PODATNIKA / OSOBY REPREZENTUJĄCEJ PODATNIKA		
Oświadczam, że są mi znane przepisy Kodeksu karnego skarbowego o odpowiedzialności za podanie danych niezgodnych z rzeczywistością.		
31. Imię	32. Nazwisko	
33. Data wypełnienia informacji (dzień - miesiąc - rok)	34. Podpis (pieczęć) podatnika / osoby reprezentującej podatnika 2)	
=====		
H. ADNOTACJE ORGANU PODATKOWEGO		
35. Uwagi organu podatkowego		
36. Data (dzień - miesiąc - rok)	37. Podpis przyjmującego formularz	
=====		

²⁾ Niepotrzebne skreślić.

POŁA JASNE WYPEŁNIA PODATNIK. WYPEŁNIAĆ NA MASZYNIE, KOMPUTEROWO LUB RĘCZNIE, DUŻYMI DRUKOWANYMI LITERAMI, CZARNYM LUB NIEBIESKIM KOŁOREM.

1. Numer Identyfikacji Podatkowej podatnika	2. Nr dokumentu
---	-----------------

Załącznik Nr 3 do uchwały
Rady Gminy Studzienice
Nr XI/67/2011
z dnia 10 listopada 2011 roku

DANE O NIERUCHOMOŚCIACH ZN-1/A

Załącznik ZN-1/A przeznaczony jest dla jednej nieruchomości. W przypadku, gdy podatnik posiada na terenie gminy więcej niż jedną nieruchomość należy wypełnić odrębne załączniki.

3. Nr załącznika

A. PRZEZNACZENIE FORMULARZA

4. Niniejszy formularz stanowi załącznik do (zaznaczyć właściwy kwadrat):

1. deklaracji DN-1

2. informacji IN- 1

B. DANE PODATNIKA

* - dotyczy podatnika niebędącego osobą fizyczną

** - dotyczy podatnika będącego osobą fizyczną

B.1. DANE IDENTYFIKACYJNE

5. Rodzaj podatnika (zaznaczyć właściwy kwadrat):

1. osoba fizyczna

2. osoba prawna

3. jednostka organizacyjna, w tym spółka, nieposiadająca osobowości prawnej

6. Nazwa pełna * / Nazwisko **

7. Nazwa skrócona * / Pierwsze imię, drugie imię **

8. Identyfikator REGON

9. Numer PESEL **

C. DANE O NIERUCHOMOŚCIACH I OBIEKTACH BUDOWLANYCH PODLEGAJĄCYCH OPODATKOWANIU LUB ZWOLNIENIU

C.1. POŁOŻENIE NIERUCHOMOŚCI

10. Położenie nieruchomości (adres)

C.2. TYTUŁ PRAWNY (zaznaczyć właściwy kwadrat):

11. Rodzaj własności

1. własność

2. współwłasność

12. Rodzaj posiadania samoistnego

1. posiadanie

2. współposiadanie

13. Rodzaj użytkowania

1. użytkowanie wieczyste

2. współużytkowanie

14. Rodzaj posiadania zależnego

1. posiadanie

2. współposiadanie

C.3. IDENTYFIKATORY GEODEZYJNE DZIAŁEK, BUDYNKÓW, LOKALI ¹⁾

15. Działki

16. Budynki

17. Lokale

C.4. KSIĘGA WIECZYSTA

18. Numer księgi wieczystej (zbioru dokumentów)

19. Nazwa sądu

¹⁾ Identyfikatory wykazuje się, jeżeli zostały nadane.

POLA JASNE WYPEŁNIA PODATNIK. WYPEŁNIAĆ NA MASZYNIE, KOMPUTEROWO LUB RĘCZNIE, DUŻYMI DRUKOWANYMI LITERAMI, CZARNYM LUB NIEBIESKIM KOLOREM.

1. Numer Identyfikacji Podatkowej podatnika	2. Nr dokumentu
---	-----------------

Załącznik Nr 4 do uchwały
Rady Gminy Studzienice
Nr XI/67/2011
z dnia 10 listopada 2011 roku

DANE O ZWOLNIENIACH PODATKOWYCH ZN-1/B W PODATKU OD NIERUCHOMOŚCI

A. PRZEZNACZENIE FORMULARZA

3. Niniejszy formularz stanowi załącznik do (zaznaczyć właściwy kwadrat):

1. deklaracji DN-1

2. informacji IN- 1

B. DANE PODATNIKA

* - dotyczy podatnika niebędącego osobą fizyczną

** - dotyczy podatnika będącego osobą fizyczną

B.1. DANE IDENTYFIKACYJNE

4. Rodzaj podatnika (zaznaczyć właściwy kwadrat):

1. osoba fizyczna

2. osoba prawna

3. jednostka organizacyjna, w tym spółka, nieposiadająca osobowości prawnej

5. Nazwa pełna * / Nazwisko **

6. Nazwa skrócona * / Pierwsze imię, drugie imię **

7. Identyfikator REGON :

8. Numer PESEL **

C. DANE DOTYCZĄCE ZWOLNIEŃ PODATKOWYCH WYNIKAJĄCYCH Z USTAWY LUB UCHWAŁY RADY GMINY

Tytuł prawny zwolnienia	Grunty powierzchnia w m ²	Budynki lub ich części powierzchnia użytkowa w m ²	Budowle wartość w zł
Art. 7 ust. 1 pkt 1 – budowle wchodzące w skład infrastruktury kolejowej w rozumieniu przepisów o transporcie kolejowym oraz zajęte pod nie grunty, jeżeli: a) zarządca infrastruktury jest obowiązany do jej udostępniania licencjonowanym przewoźnikom kolejowym, lub b) są przeznaczone wyłącznie do przewozu osób, wykonywanego przez przewoźnika kolejowego, który równocześnie zarządza tą infrastrukturą bez udostępniania jej innym przewoźnikom, lub c) tworzą linie kolejowe o szerokości torów większej niż 1435 mm	9.		10.
Art. 7 ust. 1 pkt 4 – budynki gospodarcze lub ich części: a) służące działalności leśnej i rybackiej, b) położone na gruntach gospodarstw rolnych, służące wyłącznie działalności rolniczej, c) zajęte na prowadzenie działów specjalnych produkcji rolnej		11.	
Art. 7 ust. 1 pkt 5 – nieruchomości lub ich części zajęte na potrzeby prowadzenia przez stowarzyszenia statutowej działalności wśród dzieci i młodzieży w zakresie oświaty, wychowania, nauki i techniki, kultury fizycznej i sportu, z wyjątkiem wykorzystywanych do prowadzenia działalności gospodarczej, oraz grunty zajęte trwale na obozowiska i bazy wypoczynkowe dzieci i młodzieży	12.	13.	
Art. 7 ust. 1 pkt 6 – grunty i budynki wpisane indywidualnie do rejestru zabytków, pod warunkiem ich utrzymania i konserwacji zgodnie z przepisami o ochronie zabytków, z wyjątkiem części zajętych na prowadzenie działalności gospodarczej	14.	15.	
Art. 7 ust. 1 pkt 7 – grunty i budynki we władaniu muzeów rejestrowanych	16.	17.	
Art. 7 ust. 1 pkt 8 – grunty położone na obszarach objętych ochroną ścisłą, czynną lub krajobrazową, a także budynki i budowle trwale związane z gruntem, służące bezpośrednio osiągnięciu celów z zakresu ochrony przyrody- w parkach narodowych oraz w rezerwach przyrody	18.	19.	20.
Art. 7 ust. 1 pkt 8a- będące własnością Skarbu Państwa : grunty Pokryte wodami jezior o ciągłym dopływie lub odpływie wód powierzchniowych oraz grunty zajęte pod sztuczne zbiorniki wodne	21.		

POLA JASNE WYPEŁNIA PODATNIK. WYPEŁNIAĆ NA MASZYNIE, KOMPUTEROWO LUB RĘCZNIE, DUŻYMI DRUKOWANYMI LITERAMI, CZARNYM LUB NIEBIESKIM KOLOREM.

Tytuł prawny zwolnienia	Grunty powierzchnia w m ²	Budynki lub ich części powierzchnia użytkowa w m ²	Budowle wartość w zł
Art. 7 ust. 1 pkt 9 budowle wałów ochronnych, grunty pod wałami ochronnymi i położone w międzywałach, z wyjątkiem zajętych na prowadzenie działalności gospodarczej przez inne podmioty niż spółki wodne, ich związki oraz związki wałowe	22.		23.
Art. 7 ust. 1 pkt 10 – grunty stanowiące nieużytki, użytki ekologiczne, grunty zadrzewione i zakrzewione, z wyjątkiem zajętych na prowadzenie działalności gospodarczej	24.		
Art. 7 ust. 1 pkt 13 - budynki i budowle zajęte przez grupę producentów rolnych wpisaną do rejestru tych grup,, wykorzystywane wyłącznie na prowadzenie działalności w zakresie sprzedaży produktów lub grup produktów wytworzonych w gospodarstwach członków grupy lub w zakresie określonym w art. 4 ust.2 ustawy z dnia 15 września 2000 roku o grupach producentów rolnych i ich związkach oraz o zmianie innych ustaw, zgodnie z jej aktem założycielskim		25	26.
Art. 7 ust.1 pkt 14 – nieruchomości lub ich części zajęte na prowadzenie nieodpłatnej statutowej działalności pożytku publicznego przez organizacje pożytku publicznego	27.	28.	29..
Art. 7 ust. 2 pkt 2 – publiczne i niepubliczne jednostki organizacyjne objęte systemem oświaty oraz prowadzące je organy, w zakresie nieruchomości zajętych na działalność oświatową	30.	31.	32.
Art. 7 ust. 2 pkt 3 – placówki naukowe i pomocnicze jednostki naukowe PAN; zwolnienie nie dotyczy przedmiotów opodatkowania zajętych na działalność gospodarczą	113.	124.	35.
Art. 7 ust. 2 pkt 4 – prowadzący zakłady pracy chronionej lub zakłady aktywności zawodowej – w zakresie przedmiotów opodatkowania zgłoszonych wojewodzie, jeżeli zgłoszenie zostało potwierdzone decyzją w sprawie przyznania statusu zakładu pracy chronionej lub zakładu aktywności zawodowej albo zaświadczeniem – zajętych na prowadzenie tego zakładu, z wyjątkiem przedmiotów opodatkowania znajdujących się w posiadaniu zależnym podmiotów nie będących prowadzącymi zakłady pracy chronionej lub zakłady aktywności zawodowej	36.	37.	38.
Art. 7 ust. 2 pkt 5 – instytuty badawcze z wyjątkiem przedmiotów opodatkowania zajętych na działalność gospodarczą	39.	40.	
Art. 7 ust. 2 pkt 6 – Polski Związek Działkowców, z wyjątkiem przedmiotów opodatkowania zajętych na działalność gospodarczą	131.	142.	
Art. 9. ustawy z dnia 30 października 2002r. - o zmianie ustawy o podatkach i opłatach lokalnych oraz zmianie niektórych innych ustaw (Dz. U. nr 200 poz. 1682) - prowadzący zakłady pracy chronionej lub zakłady aktywności zawodowej, którzy uzyskali status prowadzących te zakłady przed wejściem w życie niniejszej ustawy	153.	164.	175.
Inne zwolnienia nie wymienione wyżej	46.	47.	48.

3804

UCHWAŁA Nr XI/68/2011
Rady Gminy Studzienice
z dnia 10 listopada 2011 r.

w sprawie określenia wzorów formularzy deklaracji na podatek rolny, informacji w sprawie podatku rolnego, załącznika danych o nieruchomościach rolnych i załącznika danych o zwolnieniach i ulgach podatkowych w podatku rolnym.

Na podstawie art. 6a ust. 11 ustawy z dnia 15 listopada 1984 roku o podatku rolnym (tekst jednolity – Dz. U. z 2006 r. Nr 136 poz. 969, Nr 191, poz. 1412, Nr 245, poz. 1775, Nr 249, poz. 1825, z 2007 r. Nr 109, poz. 747, z 2008 r. Nr 116, poz. 730, Nr 237 poz. 1655, z 2009 r. Nr 56, poz. 458, z 2010 r. Nr 96, poz. 620, Nr 226, poz. 1475) oraz art. 18 ust. 2 pkt 8 ustawy z dnia 08 marca 1990 roku o samorządzie gminnym (tj. Dz. U. z 2001r. Nr 142, poz. 1591, z 2002 roku Nr 23, poz. 220, Nr 62, poz. 558, Nr 113, poz. 984, Nr 153, poz. 1271, Nr 214 poz. 1806, z 2003 roku Nr 80, poz. 717, Nr 162, poz. 1568, z 2004 roku Nr 102, poz. 1055, Nr 116, poz. 1203, Nr 167, poz. 1759, z 2005 roku Nr 172, poz. 1441, Nr 175, poz. 1457, z 2006 roku Nr 17, poz. 128, Nr 181, poz. 1337, z 2007 roku Nr 48, poz. 327, Nr 138, poz. 974, Nr 173, poz. 1218, z 2008 roku Nr 180, poz. 1111, Nr 223, poz. 1458, z 2009 roku Nr 52, poz. 420, Nr 157, poz. 1241, z 2010 roku Nr 28, poz. 142 i 146, Nr 40 poz. 230, Nr 106, poz. 675, z 2011 r. Nr 21, poz. 113) uchwała się, co następuje:

§ 1

Ustala się wzór formularza deklaracji na podatek rolny DR-1, stanowiący załącznik Nr 1 do niniejszej uchwały.

§ 2

Ustala się wzór formularza informacji w sprawie podatku rolnego IR-1, stanowiący załącznik Nr 2 do niniejszej uchwały.

§ 3

Ustala się wzór formularza załącznika danych o nieruchomościach rolnych ZR-1/A, stanowiący załącznik Nr 3 do niniejszej uchwały.

§ 4

Ustala się wzór formularza załącznika danych o zwolnieniach i ulgach podatkowych w podatku rolnym ZR-1/B, stanowiący załącznik Nr 4 do niniejszej uchwały.

§ 5

Wykonanie uchwały powierza się Wójtowi Gminy.

§ 6

Traci moc Uchwała Nr XXXI/196/2005 Rady Gminy w Studzienicach z dnia 8 grudnia 2005 roku w sprawie określenia wzorów formularzy deklaracji na podatek rolny, informacji w sprawie podatku rolnego, załącznika danych o nieruchomościach rolnych i załącznika danych o zwolnieniach i ulgach podatkowych w podatku rolnym.

§ 7

Uchwała wchodzi w życie z dniem 01 stycznia 2012 roku po uprzednim ogłoszeniu w Dzienniku Urzędowym Województwa Pomorskiego.

Przewodniczący
Rady Gminy
Aleksander Siluta

POLA JASNE WYPEŁNIA PODATNIK. WYPEŁNIAĆ NA MASZYNIE, KOMPUTEROWO LUB RĘCZNIE, DUŻYMI DRUKOWANYMI LITERAMI, CZARNYM LUB NIEBIESKIM KOLOREM.

E. DANE DOTYCZĄCE UŻYTKÓW ROLNYCH STANOWIĄCYCH GOSPODARSTWO ROLNE – NIEPODLEGAJĄCYCH ZWOLNIENIU

E.1. GRUNTY ORNE

Klasa	Powierzchnia w ha	Przelicznik	Powierzchnia w ha przeliczeniowych ¹⁾
	a	b	c
I	25. ,		26. ,
II	27. ,		28. ,
IIIa	29. ,		30. ,
IIIb	31. ,		32. ,
IVa	33. ,		34. ,
IVb	35. ,		36. ,

E.2. ŁĄKI I PASTWISKA

I	37. ,		38. ,
II	39. ,		40. ,
III	41. ,		42. ,
IV	43. ,		44. ,

E.3. SADY

I	45. ,		46. ,
II	47. ,		48. ,
III IIIa	49. ,		50. ,
IIIb	51. ,		52. ,
IV IVa	53. ,		54. ,
IVb	55. ,		56. ,

E.4. GRUNTY POD STAWAMI NIEZARYBIONYMI – grunty orne

I	57. ,		58. ,
II	59. ,		60. ,
IIIa	61. ,		62. ,
IIIb	63. ,		64. ,
IVa	65. ,		66. ,
IVb	67. ,		68. ,

E.5. GRUNTY POD STAWAMI NIEZARYBIONYMI – łąki i pastwiska

Klasa	Powierzchnia w ha ¹⁾	Przelicznik	Powierzchnia w ha przeliczeniowych ¹⁾
I	69.		70.
II	71.		72.
III	73.		74.
IV	75.		76.

E.6. GRUNTY ROLNE ZABUDOWANE- grunty orne

I	77.		78.
II	79.		80.
IIIa	81.		82.
IIIb	83.		84.
IVa	85.		86.
IVb	87.		88.

E.7. GRUNTY ROLNE ZABUDOWANE- łąki i pastwiska

I	89.		90.
II	91.		92.
III	93.		94.
IV	95.		96.

E.8. ROWY-grunty orne

I	97.		98.
II	99.		100.
IIIa	101.		102.
IIIb	103.		104.
IVa	105.		106.
IVb	107.		108.

E.9. ROWY- łąki i pastwiska

I	109.		110.
II	111.		112.
III	113.		114.
IV	115.		116.

E.10. UŻYTKI ROLNE (ROWY, GRUNTY POD STAWAMI NIEZARYBIONYMI) BEZ OZNACZENIA KLASY GLEBOZNAWCZEJ

117. Powierzchnia w ha

POŁA JASNE WYPEŁNIA PODATNIK. WYPEŁNIAĆ NA MASZYNIE, KOMPUTEROWO LUB RĘCZNIE, DUŻYMI DRUKOWANYMI LITERAMI, CZARNYM LUB NIEBIESKIM KOLOREM.

E.11. GRUNTY POD STAWAMI ZARYBIONYMI- łososiem, trocią, głowacią, palią i pstrągiem		
	1,0	118.
E.12. GRUNTY POD STAWAMI ZARYBIONYMI- inne gatunki ryb		
119.	0,20	120.
E.13. ŁĄCZNA POWIERZCHNIA UŻYTKÓW ROLNYCH STANOWIĄCYCH GOSPODARSTWO ROLNE		
121. Powierzchnia w ha (Suma z części od E.1 do E.12 kol.a)		122. Powierzchnia w ha przeliczeniowych (Suma z części od E.1 do E.12 kol.c)
F. ŁĄCZNA KWOTA PODATKU OD GOSPODARSTW ROLNYCH		
Łącznie powierzchnia w ha przeliczeniowych Należy wpisać powierzchnie z poz.122.		123.
Stawka podatku		124.
Kwota podatku (po zaokrągleniu do pełnych złotych) ***)		125.
G. DANE DOTYCZĄCE UŻYTKÓW ROLNYCH NIESTANOWIĄCYCH GOSPODARSTW ROLNYCH NIEPODLEGAJĄCYCH ZWOLNIENIU		
126. Powierzchnia w ha	127.	128. Kwota podatku (po zaokrągleniu do pełnych złotych) ***)
	zł, gr	zł
H. INFORMACJA O ZAŁĄCZNIKACH (do niniejszej deklaracji dołączono)		
129. Liczba załączników ZR-1/A	130. Załącznik ZR-1/B składany (zaznaczyć właściwy kwadrat):	
	<input type="checkbox"/> tak <input type="checkbox"/> nie	
I. OŚWIADCZENIE I PODPIS PODATNIKA / OSOBY REPREZENTUJĄCEJ PODATNIKA		
Oświadczam, że są mi znane przepisy Kodeksu karnego skarbowego o odpowiedzialności za podanie danych niezgodnych z rzeczywistością.		
131. Imię	132. Nazwisko	
133. Data wypełnienia deklaracji (dzień - miesiąc - rok)	134. Podpis (pieczęć) podatnika / osoby reprezentującej podatnika ²⁾	
J. ADNOTACJE ORGANU PODATKOWEGO		
135. Uwagi organu podatkowego		
136. Data (dzień - miesiąc - rok)	u	137. Podpis przyjmującego formularz

*****) Pouczenie**

W przypadku niewpłacenia w określonych ustawowo terminach kwoty należnego podatku lub wpłacenia jej w niepełnej wysokości, niniejsza deklaracja stanowi podstawę do wystawienia tytułu wykonawczego, zgodnie z przepisami ustawy z dnia 17 czerwca 1966r. o postępowaniu egzekucyjnym w administracji (Dz.U. z 2005 roku Nr 229, poz.1954 , z późn. zm.).

1) Należy podać z dokładnością do czterech miejsc po przecinku.

2) Niepotrzebne skreślić.

POLA JASNE WYPEŁNIA PODATNIK. WYPEŁNIAĆ NA MASZYNIE, KOMPUTEROWO LUB RĘCZNIE, DUŻYMI DRUKOWANYMI LITERAMI, CZARNYM LUB NIEBIESKIM KOLOREM.

1. Numer Identyfikacji Podatkowej podatnika	2. Nr dokumentu	Załącznik Nr 2 do uchwały Rady Gminy Studzienice Nr XI/68/2011 z dnia 10 listopada 2011 roku
--	--------------------------	---

IR-1

INFORMACJA W SPRAWIE PODATKU ROLNEGO

3. Rok

Podstawa prawna: Składający:	Ustawa z dnia 15 listopada 1984r. o podatku rolnym (Dz. U. z 2006 r. Nr 136 , poz.969 , z późn. zm.). Formularz przeznaczony dla osób fizycznych będących właścicielami gruntów, posiadaczami samoistnymi gruntów, użytkownikami wieczystymi gruntów, posiadaczami gruntów stanowiących własność Skarbu Państwa lub jednostki samorządu terytorialnego.
Termin składania:	W terminie 14 dni od zaistnienia okoliczności mających wpływ na powstanie (wygaśnięcie) obowiązku podatkowego, lub wysokość opodatkowania..
Miejsce składania:	Organ podatkowy właściwy ze względu na miejsce położenia nieruchomości.

A. MIEJSCE SKŁADANIA INFORMACJI

4. Nazwa i adres siedziby organu podatkowego
.....

B. OBOWIĄZEK ZŁOŻENIA INFORMACJI

Podatnik ma obowiązek złożenia wraz z korektą informacji pisemnego uzasadnienie przyczyny korekty - art. 81 ustawy Ordynacja podatkowa.

5. Okoliczności powodujące obowiązek złożenia informacji (zaznaczyć właściwy kwadrat):

1. informacja składana po raz pierwszy na dany rok 2. korekta uprzednio złożonej informacji (miesiąc – rok)

C. PODMIOT ZOBOWIĄZANY DO ZŁOŻENIA INFORMACJI

6. Rodzaj podmiotu (zaznaczyć właściwy kwadrat):

1. właściciel 2. współwłaściciel (nieprowadzący gospodarstwa w całości) 3. współwłaściciel (prowadzący gospodarstwo w całości) 4. posiadacz samoistny
 5. współposiadacz samoistny 6. użytkownik wieczysty 7. współużytkownik wieczysty 8. posiadacz zależny (dzierżawca) 9. współposiadacz zależny

D. DANE PODATNIKA

D.1. DANE IDENTYFIKACYJNE

7. Nazwisko
.....

8. Pierwsze imię, drugie imię
.....

9. Identyfikator REGON
.....

10. Numer PESEL
.....

Pola 11, 12, 13 należy wypełnić w przypadku, gdy numer PESEL nie został nadany.

11. Data urodzenia
.....

12. Imię ojca
.....

13. Imię matki
.....

D.2. ADRES ZAMIESZKANIA

14. Kraj
.....

15. Województwo
.....

16. Powiat
.....

17. Gmina
.....

18. Ulica
.....

19. Nr domu
.....

20. Nr lokalu
.....

21. Miejscowość
.....

22. Kod pocztowy
.....

23. Poczta
.....

E. DANE DOTYCZĄCE UŻYTKÓW ROLNYCH STANOWIĄCYCH GOSPODARSTWO ROLNE – NIEPODLEGAJĄCYCH ZWOLNIENIU ¹⁾

E.1. GRUNTY ORNE

Klasa użytków rolnych	I	II	IIIa	IIIb	IVa	IVb
Powierzchnia w ha	24. ,	25. ,	26. ,	27. ,	28. ,	29. ,

POLA JASNE WYPEŁNIA PODATNIK. WYPEŁNIAĆ NA MASZYNIE, KOMPUTEROWO LUB RĘCZNIE, DUŻYMI DRUKOWANYMI LITERAMI, CZARNYM LUB NIEBIESKIM KOLOREM.

E.2. ŁĄKI I PASTWISKA						
Klasa użytków rolnych	I		II		III	IV
Powierzchnia w ha	30.		31.		32.	33.
	,		,		,	,
E.3. SADY						
Klasa użytków rolnych	I	II	III, IIIa,	IIIb	IV, IVa,	IVb
Powierzchnia w ha	34.	35.	36.	37.	38.	39.
	,	,	,	,	,	,
E.4. GRUNTY POD STAWAMI NIEZARYBIONYMI – grunty orne						
Klasa użytków rolnych	I	II	IIIa	IIIb	IVa	IVb
Powierzchnia w ha	40.	41.	42.	43.	44.	45.
	,	,	,	,	,	,
E.5. GRUNTY POD STAWAMI NIEZARYBIONYMI – łąki i pastwiska						
Klasa użytków rolnych	I		II		III	IV
Powierzchnia w ha	46.		47.		48.	49.
	,		,		,	,
E.6. GRUNTY ROLNE ZABUDOWANE - grunty orne						
Klasa użytków rolnych	I	II	IIIa	IIIb	IVa	IVb
Powierzchnia w ha	50.	51.	52.	53.	54.	55.
	,	,	,	,	,	,
E.7. GRUNTY ROLNE ZABUDOWANE – łąki i pastwiska						
Klasa użytków rolnych	I		II		III	IV
Powierzchnia w ha	56.		57.		58.	59.
	,		,		,	,
E.8. ROWY - grunty orne						
Klasa użytków rolnych	I	II	IIIa	IIIb	IVa	IVb
Powierzchnia w ha	60.	61.	62.	63.	64.	65.
	,	,	,	,	,	,
E.9. ROWY - łąki i pastwiska						
Klasa użytków rolnych	I		II		III	IV
Powierzchnia w ha	66.		67.		68.	69.
	,		,		,	,
E.10. UŻYTKI ROLNE (ROWY, GRUNTY POD STAWAMI NIEZARYBIONYMI) BEZ OZNACZENIA KLASY GLEBOZNAWCZEJ						
	70. Powierzchnia w ha					
E.11. GRUNTY POD STAWAMI ZARYBIONYMI - łososiem, trocią, głowacicą, palią i pstrągiem						
	Powierzchnia w ha				71.	
E.12. GRUNTY POD STAWAMI ZARYBIONYMI - inne gatunki ryb						
	Powierzchnia w ha				72.	

F. DANE DOTYCZĄCE UŻYTKÓW ROLNYCH NIESTANOWIĄCYCH GOSPODARSTWA ROLNEGO – NIEPODLEGAJĄCYCH ZWOLNIENIU ¹⁾	
Powierzchnia w ha	73.
G. INFORMACJA O ZAŁĄCZNIKACH (do niniejszej informacji dołączono)	
74. Liczba załączników ZR-1/A	75. Załącznik ZR-1/B składany (zaznaczyć właściwy kwadrat): <input type="checkbox"/> tak <input type="checkbox"/> nie
H. OŚWIADCZENIE I PODPIS PODATNIKA / OSOBY REPREZENTUJĄCEJ PODATNIKA	
Oświadczam, że są mi znane przepisy Kodeksu karnego skarbowego o odpowiedzialności za podanie danych niezgodnych z rzeczywistością.	
76. Imię	77. Nazwisko
78. Data wypełnienia informacji (dzień - miesiąc - rok)	79. Podpis (pieczęć) podatnika / osoby reprezentującej podatnika ²⁾
I. ADNOTACJE ORGANU PODATKOWEGO	
80. Uwagi organu podatkowego	
81. Data (dzień - miesiąc - rok)	82. Podpis przyjmującego formularz

1) Należy podać z dokładnością do czterech miejsc po przecinku.
Powierzchnię należy podać z dokładnością do 1 m²

2) Niepotrzebne skreślić.

POŁA JASNE WYPEŁNIA PODATNIK. WYPEŁNIAĆ NA MASZYNIE, KOMPUTEROWO LUB RĘCZNIE, DUŻYMI DRUKOWANYMI LITERAMI, CZARNYM LUB NIEBIESKIM KOLOREM.

1. Numer Identyfikacji Podatkowej podatnika	2. Nr dokumentu
---	-----------------

Załącznik Nr 3 do uchwały
Rady Gminy Studzienice
Nr XI/68/2011
z dnia 10 listopada 2011 roku

DANE O NIERUCHOMOŚCIACH ROLNYCH ZR-1/A

Załącznik ZR-1/A przeznaczony jest dla jednej nieruchomości. W przypadku, gdy podatnik posiada na terenie gminy więcej niż jedną nieruchomość należy wypełnić odrębne załączniki.

3. Nr załącznika

A. PRZEZNACZENIE FORMULARZA	
4. Niniejszy formularz stanowi załącznik do (zaznaczyć właściwy kwadrat):	
<input type="checkbox"/> 1. deklaracji DR-1	<input type="checkbox"/> 2. informacji IR- 1
B. DANE PODATNIKA	
* - dotyczy podatnika niebędącego osobą fizyczną ** - dotyczy podatnika będącego osobą fizyczną	
5. Rodzaj podatnika (zaznaczyć właściwy kwadrat):	
<input type="checkbox"/> 1. osoba fizyczna	<input type="checkbox"/> 2. osoba prawna <input type="checkbox"/> 3. jednostka organizacyjna, w tym spółka, nieposiadająca osobowości prawnej
6. Nazwa pełna * / Nazwisko **	
7. Nazwa skrócona * / Pierwsze imię, drugie imię **	
8. Identyfikator REGON	9. Numer PESEL **
C. DANE O NIERUCHOMOŚCIACH ROLNYCH PODLEGAJĄCYCH OPODATKOWANIU LUB ZWOLNIENIU	
C.1. POŁOŻENIE NIERUCHOMOŚCI	
10. Położenie nieruchomości (adres)	
C.2. TYTUŁ PRAWNY (zaznaczyć właściwy kwadrat):	
11. Rodzaj własności	12. Rodzaj posiadania samoistnego
<input type="checkbox"/> 1. własność <input type="checkbox"/> 2. współwłasność	<input type="checkbox"/> 1. posiadanie <input type="checkbox"/> 2. współposiadanie
13. Rodzaj użytkowania	14. Rodzaj posiadania zależnego
<input type="checkbox"/> 1. użytkowanie wieczyste <input type="checkbox"/> 2. współużytkowanie wieczyste	<input type="checkbox"/> 1. posiadanie <input type="checkbox"/> 2. współposiadanie
C.3. IDENTYFIKATORY GEODEZYJNE DZIAŁEK	
15. Działki	
C.4. KSIĘGA WIECZYSTA	
16. Numer księgi wieczystej (zbioru dokumentów)	17. Nazwa sądu

POLA JASNE WYPEŁNIA PODATNIK. WYPEŁNIAĆ NA MASZYNIE, KOMPUTEROWO LUB RĘCZNIE, DUŻYMI DRUKOWANYMI LITERAMI, CZARNYM LUB NIEBIESKIM KOLOREM.

1. Numer Identyfikacji Podatkowej podatnika	2. Nr dokumentu
---	-----------------

Załącznik Nr 4 do uchwały
Rady Gminy Studzienice
Nr XI/68/2011
z dnia 10 listopada 2011 roku

DANE O ZWOLNIENIACH I ULGACH PODATKOWYCH ZR-1/B W PODATKU ROLNYM

A. PRZEZNACZENIE FORMULARZA

3. Niniejszy formularz stanowi załącznik do (zaznaczyć właściwy kwadrat):

1. deklaracji DR-1

2. informacji IR- 1

B. DANE PODATNIKA

* - dotyczy podatnika niebędącego osobą fizyczną

** - dotyczy podatnika będącego osobą fizyczną

B.1. DANE IDENTYFIKACYJNE

4. Rodzaj podatnika (zaznaczyć właściwy kwadrat):

1. osoba fizyczna

2. osoba prawna

3. jednostka organizacyjna, w tym spółka, nieposiadająca osobowości prawnej

5. Nazwa pełna * / Nazwisko **

6. Nazwa skrócona * / Pierwsze imię, drugie imię **

7. Identyfikator REGON

8. Numer PESEL **

C. DANE DOTYCZĄCE ZWOLNIEŃ PODATKOWYCH WYNIKAJĄCYCH Z USTAWY LUB UCHWAŁY RADY GMINY

Tytuł prawny zwolnienia	Powierzchnia w ha fizycznych ¹⁾
Art. 12. ust. 1 pkt 1 - użytki rolne klasy V, VI i VIz	9.
Art. 12. ust. 1 pkt 1 - grunty zadrzewione i zakrzewione ustanowione na użytkach rolnych	10.
Art. 12. ust. 1 pkt 2 - grunty położone w pasie drogi granicznej	11.
Art. 12. ust. 1 pkt 3 - grunty orne, łąki i pastwiska objęte melioracją - w roku, w którym uprawy zostały zniszczone wskutek robót drenarskich	12.
Art. 12. ust. 1 pkt 4 - grunty przeznaczone na utworzenie nowego gospodarstwa rolnego lub powiększenie już istniejącego do powierzchni nieprzekraczającej 100 ha	13.
W przypadku korzystania z ulgi, po upływie okresu zwolnienia (zaznaczyć właściwy kwadrat)	14. Ulga <input type="checkbox"/> 75% <input type="checkbox"/> 50%
Art. 12. ust. 1 pkt 5 - grunty gospodarstw rolnych powstałe z zagospodarowania nieużytków	15.
W przypadku korzystania z ulgi, po upływie okresu zwolnienia (zaznaczyć właściwy kwadrat)	16. Ulga <input type="checkbox"/> 75% <input type="checkbox"/> 50%
Art. 12. ust. 1 pkt 6 - grunty gospodarstw rolnych otrzymane w drodze wymiany lub scalenia	17.
W przypadku korzystania z ulgi, po upływie okresu zwolnienia (zaznaczyć właściwy kwadrat)	18. Ulga <input type="checkbox"/> 75% <input type="checkbox"/> 50%
Art. 12. ust. 1 pkt 7 - grunty gospodarstw rolnych, na których zaprzestano produkcji rolnej	19.
Art. 12. ust. 1 pkt 8 - użytki ekologiczne	20.
Art. 12. ust. 1 pkt 9 - grunty zajęte przez zbiorniki wody służące do zaopatrzenia ludności w wodę	21.
Art. 12. ust. 1 pkt 10 - grunty pod wałami przeciwpowodziowymi i grunty położone w międzywałach	22.

POLA JASNE WYPEŁNIA PODATNIK. WYPEŁNIĆ NA MASZYNI, KOMPUTEROWO LUB RĘCZNIE, DUŻYMI DRUKOWANYMI LITERAMI, CZARNYM LUB NIEBIESKIM KOLOREM.

Art. 12. ust. 1 pkt 11 - grunty wpisane do rejestru zabytków	23.	,
Art. 12. ust. 1 pkt 12 - grunty stanowiące działki przyzagrodowe członków rolniczych spółdzielni produkcyjnych	24.	,
Art. 12. ust. 2 pkt 1 - szkoły wyższe, wyższe szkoły zawodowe oraz wyższe szkoły wojskowe	25.	,
Art. 12. ust. 2 pkt 2 - szkoły, placówki, zakłady kształcenia i placówki doskonalenia nauczycieli - publiczne i niepubliczne oraz organy prowadzące te szkoły, placówki i zakłady z tytułu zarządu, użytkowania lub użytkowania wieczystego gruntów	26.	,
Art. 12. ust. 2 pkt 3 - placówki naukowe Polskiej Akademii Nauk	27.	,
Art. 12. ust. 2 pkt 4 - prowadzący zakłady pracy chronionej lub zakłady aktywności zawodowej w zakresie gruntów zgłoszonych wojewodzie, jeżeli zgłoszenie zostało potwierdzone decyzją w sprawie przyznania statusu zakładu pracy chronionej lub zakładu aktywności zawodowej albo zaświadczeniem - zajętych na prowadzenie tego zakładu, z wyjątkiem gruntów znajdujących się w posiadaniu zależnym podmiotów niebędących prowadzącymi zakłady pracy chronionej lub zakłady aktywności zawodowej	28.	,
Art. 12. ust. 2 pkt 6 - Polski Związek Działkowców z tytułu użytkowania i użytkowania wieczystego gruntów pracowniczych ogrodów działkowych	29.	,

D. DANE DOTYCZĄCE ULG PODATKOWYCH WYNIKAJĄCYCH Z USTAWY LUB UCHWAŁY RADY GMINY

Tytuł prawny ulgi	
Art. 13 ust. 1 – ulga inwestycyjna	30. <input type="checkbox"/> tak <input type="checkbox"/> nie
Art. 13a ust. 1 i 2 – ulga dla żołnierzy odbywających zasadniczą służbę wojskową lub długotrwałe przeszkolenie wojskowe, osób spełniających zastępczo obowiązek służby wojskowej w formie skoszarowanej i prowadzących te gospodarstwa bezpośrednio przed powołaniem do służby oraz członków rodzin tych osób (zaznaczyć właściwy kwadrat)	31. Ulga <input type="checkbox"/> 60% <input type="checkbox"/> 40%
Art. 13b ust. 1 – ulga dla gruntów położonych na terenach podgórskich i górskich (zaznaczyć właściwy kwadrat)	32. Ulga <input type="checkbox"/> 60% <input type="checkbox"/> 30%
Art. 13b ust. 1- ulga z tytułu wystąpienia klęski żywiołowej	33. <input type="checkbox"/> tak <input type="checkbox"/> nie

¹⁾ Należy podać z dokładnością do czterech miejsc po przecinku.

3805

UCHWAŁA Nr XI/69/2011
Rady Gminy Studzienice
z dnia 10 listopada 2011 r.

w sprawie określenia wzorów formularzy deklaracji na podatek leśny, informacji w sprawie podatku leśnego, załącznika danych o nieruchomościach leśnych i załącznika danych o zwolnieniach podatkowych w podatku leśnym.

Na podstawie art. 6 ust. 9 ustawy z dnia 30 października 2002 roku o podatku leśnym (Dz. U. z 2002 r. Nr 200, poz. 1682, Nr 216 poz. 1826, z 2005 r. Nr 143, poz. 1199, Nr 164, poz. 1365, Nr 179, poz. 1484, z 2006 r. Nr 245, poz. 1775, Nr 249, poz. 1825, z 2008 r. Nr 116, poz. 730, z 2009 r. Nr 56, poz. 458, z 2010 r. Nr 96, poz. 620, Nr 226, poz. 1475) oraz art. 18 ust. 2 pkt 8 ustawy z dnia 08 marca 1990 roku o samorządzie gminnym (tj. Dz. U. z 2001r. Nr 142, poz. 1591, z 2002 roku Nr 23, poz. 220, Nr 62, poz. 558, Nr 113, poz. 984, Nr 153, poz. 1271, Nr 214 poz. 1806, z 2003 roku Nr 80, poz. 717, Nr 162, poz. 1568, z 2004 roku Nr 102, poz. 1055, Nr 116, poz. 1203, Nr 167, poz. 1759, z 2005 roku Nr 172, poz. 1441, Nr 175, poz. 1457, z 2006 roku Nr 17, poz. 128, Nr 181, poz. 1337, z 2007 roku Nr 48, poz. 327, Nr 138, poz. 974, Nr 173, poz. 1218, z 2008 roku Nr 180, poz. 1111, Nr 223, poz. 1458, z 2009 roku Nr 52, poz. 420, Nr 157, poz. 1241, z 2010 roku Nr 28, poz. 142 i 146, Nr 40 poz. 230, Nr 106, poz. 675, z 2011 r. Nr 21, poz. 113) uchwała się, co następuje:

§ 1

Ustala się wzór formularza deklaracji na podatek leśny DL-1, stanowiący załącznik Nr 1 do niniejszej uchwały.

§ 2

Ustala się wzór formularza informacji w sprawie podatku leśnego IL-1, stanowiący załącznik Nr 2 do niniejszej uchwały.

§ 3

Ustala się wzór formularza załącznika danych o nieruchomościach leśnych ZL-1/A, stanowiący załącznik Nr 3 do niniejszej uchwały.

§ 4

Ustala się wzór formularza załącznika danych o zwolnieniach podatkowych w podatku leśnym ZL-1/B, stanowiący załącznik Nr 4 do niniejszej uchwały.

§ 5

Wykonanie uchwały powierza się Wójtowi Gminy.

§ 6

Traci moc Uchwała Nr XXXI/197/2005 Rady Gminy w Studzienicach z dnia 8 grudnia 2005 roku w sprawie określenia wzorów formularzy deklaracji na podatek leśny, informacji w sprawie podatku leśnego, załącznika danych o nieruchomościach leśnych i załącznika danych o zwolnieniach podatkowych w podatku leśnym.

§ 1

Uchwała wchodzi w życie z dniem 01 stycznia 2012 roku po uprzednim ogłoszeniu w Dzienniku Urzędowym Województwa Pomorskiego.

Przewodniczący
Rady Gminy
Aleksander Siluta

POLA JASNE WYPEŁNIA PODATNIK. WYPEŁNIĄC NA MASZYNE, KOMPUTEROWO LUB RĘCZNIE, DUŻYMI DRUKOWANYMI LITERAMI, CZARNYM LUB NIEBIESKIM KOLOREM.

1. Numer Identyfikacji Podatkowej podatnika	2. Nr dokumentu	Załącznik Nr 1 do uchwały Rady Gminy Studzienice Nr XI/69/2011 z dnia 10 listopada 2011 roku
---	-----------------	---

DL-1

DEKLARACJA NA PODATEK LEŚNY

3. Rok

Podstawa prawna:	Ustawa z dnia 30 października 2002 r. o podatku leśnym (Dz. U. Nr 200, poz. 1682, z późn. zm.).
Składający:	Formularz przeznaczony dla osób prawnych, jednostek organizacyjnych oraz spółek nieposiadających osobowości prawnej będących właścicielami lasów, posiadaczami samoistnymi lasów, użytkownikami wieczystymi lasów, posiadaczami lasów stanowiących własność Skarbu Państwa lub jednostki samorządu terytorialnego oraz dla osób fizycznych będących współwłaścicielami lub współposiadaczami z osobami prawnymi lub z jednostkami organizacyjnymi, w tym spółkami, nieposiadającymi osobowości prawnej.
Termin składania:	Do 31 stycznia każdego roku podatkowego lub w terminie 14 dni od zaistnienia okoliczności mających wpływ na powstanie (wygaśnięcie) obowiązku podatkowego lub wysokość opodatkowania.
Miejsce składania:	Organ podatkowy właściwy ze względu na miejsce położenia nieruchomości.

A. MIEJSCE SKŁADANIA DEKLARACJI

4. Nazwa i adres siedziby organu podatkowego

B. OBOWIĄZEK ZŁOŻENIA DEKLARACJI

Podatnik ma obowiązek złożenia wraz z korektą deklaracji pisemnego uzasadnienia przyczyny korekty - art. 81 ustawy Ordynacja podatkowa.

5. Okoliczności powodujące obowiązek złożenia deklaracji (zaznaczyć właściwy kwadrat):

1. deklaracja roczna 2. korekta deklaracji rocznej (miesiąc – rok)

C. PODMIOT ZOBOWIĄZANY DO ZŁOŻENIA DEKLARACJI

6. Rodzaj podmiotu (zaznaczyć właściwy kwadrat):

1. właściciel 2. współwłaściciel 3. posiadacz samoistny 4. współposiadacz samoistny 5. użytkownik wieczysty 6. współużytkownik wieczysty
 7. posiadacz zależny (dzierzawca) 8. współposiadacz zależny

D. DANE PODATNIKA

* - dotyczy podatnika niebędącego osobą fizyczną

** - dotyczy podatnika będącego osobą fizyczną

D.1. DANE IDENTYFIKACYJNE

7. Rodzaj podatnika (zaznaczyć właściwy kwadrat):

1. osoba fizyczna 2. osoba prawna 3. jednostka organizacyjna, w tym spółka, nieposiadająca osobowości prawnej

8. Nazwa pełna * / Nazwisko **

9. Nazwa skrócona * / Pierwsze imię, drugie imię **

10. Identyfikator REGON

11. Numer PESEL **

Pola 12, 13, 14 wypełnia osoba fizyczna w przypadku, gdy numer PESEL nie został nadany.

12. Data urodzenia (dzień - miesiąc - rok)

13. Imię ojca

14. Imię matki

D.2. ADRES SIEDZIBY * / ADRES ZAMIESZKANIA **

15. Kraj

16. Województwo

17. Powiat

18. Gmina

19. Ulica

20. Nr domu

21. Nr lokalu

22. Miejscowość

23. Kod pocztowy

24. Poczta

DL-1₍₁₎

1/2

POLA JASNE WYPEŁNIA PODATNIK. WYPEŁNIAĆ NA MASZYNIE, KOMPUTEROWO LUB RĘCZNIE, DUŻYMI DRUKOWANYMI LITERAMI, CZARNYM LUB NIEBIESKIM KOLOREM.

E. DANE DOTYCZĄCE LASÓW NIEPODLEGAJĄCYCH ZWOLNIENIU					
Rodzaj gruntów leśnych	Powierzchnia w ha z dokładnością do 1m ² 1)	Stawka podatku		Kwota podatku	
		zł,	gr	zł,	gr
1. Lasy	25.	26.		27.	
2. Lasy ochronne	28.	29.		30.	
3. Lasy wchodzące w skład rezerwatów przyrody	31.	32.		33.	
4. Lasy wchodzące w skład parków narodowych	34.	35.		36.	

F. ŁĄCZNA KWOTA PODATKU	
Kwota podatku (po zaokrągleniu do pełnych złotych) ***)	37.
Suma kwot z poz 27, 30, 33 i 36.	zł

G. INFORMACJA O ZAŁĄCZNIKACH (do niniejszej deklaracji dołączono)	
38. Liczba załączników ZL-1/A	39. Załącznik ZL-1/B składany (zaznaczyć właściwy kwadrat): <input type="checkbox"/> tak <input type="checkbox"/> nie

H. OŚWIADCZENIE I PODPIS PODATNIKA / OSOBY REPREZENTUJĄCEJ PODATNIKA	
Oświadczam, że są mi znane przepisy Kodeksu karnego skarbowego o odpowiedzialności za podanie danych niezgodnych z rzeczywistością.	
40. Imię	41. Nazwisko
42. Data wypełnienia deklaracji (dzień - miesiąc - rok)	43. Podpis (pieczęć) podatnika / osoby reprezentującej podatnika 2)

I. ADNOTACJE ORGANU PODATKOWEGO	
44. Uwagi organu podatkowego	
45. Data (dzień - miesiąc - rok)	46. Podpis przyjmującego formularz

*****) Pouczenie**

W przypadku niewpłacenia w określonych ustawowo terminach kwoty należnego podatku lub wpłacenia jej w niepełnej wysokości, niniejsza deklaracja stanowi podstawę do wystawienia tytułu wykonawczego, zgodnie z przepisami ustawy z dnia 17 czerwca 1966r. o postępowaniu egzekucyjnym w administracji (Dz.U. z 2005 Nr 229,poz. 1954, z późn. zm.).

- 1) Należy podać z dokładnością do czterech miejsc po przecinku.
2) Niepotrzebne skreślić.

POLA JASNE WYPEŁNIA PODATNIK. WYPEŁNIAĆ NA MASZYNE, KOMPUTEROWO LUB RĘCZNIE, DUŻYMI DRUKOWANYMI LITERAMI, CZARNYM LUB NIEBIESKIM KOLOREM.

1. Numer Identyfikacji Podatkowej podatnika	2. Nr dokumentu	Załącznik Nr 2 do uchwały Rady Gminy Studzienice Nr XI/69/2011 z dnia 10 listopada 2011 roku
---	-----------------	---

IL-1

INFORMACJA W SPRAWIE PODATKU LEŚNEGO

3. Rok

Podstawa prawna:	Ustawa z dnia 30 października 2002 r. o podatku leśnym (Dz. U. Nr 200, poz. 1682, z późn. zm.).
Składający:	Formularz przeznaczony dla osób fizycznych będących właścicielami lasów, posiadaczami samoistnymi lasów, użytkownikami wieczystymi lasów, posiadaczami lasów stanowiących własność Skarbu Państwa lub jednostki samorządu terytorialnego.
Termin składania:	W terminie 14 dni od zaistnienia okoliczności mających wpływ na powstanie (wygaśnięcie) obowiązku podatkowego lub wysokość opodatkowania.
Miejsce składania:	Organ podatkowy właściwy ze względu na miejsce położenia nieruchomości.

A. MIEJSCE SKŁADANIA INFORMACJI

4. Nazwa i adres siedziby organu podatkowego

B. OBOWIĄZEK ZŁOŻENIA INFORMACJI

Podatnik ma obowiązek złożenia wraz z korektą informacji pisemnego uzasadnienie przyczyny korekty - art. 81 ustawy Ordynacja podatkowa.

5. Okoliczności powodujące obowiązek złożenia informacji (zaznaczyć właściwy kwadrat):

1. informacja składana po raz pierwszy 2. korekta uprzednio złożonej informacji (miesiąc – rok)

C. PODMIOT ZOBOWIĄZANY DO ZŁOŻENIA INFORMACJI

6. Rodzaj podmiotu (zaznaczyć właściwy kwadrat):

1. właściciel 2. współwłaściciel 3. posiadacz samoistny 4. współposiadacz samoistny 5. użytkownik wieczysty 6. współużytkownik wieczysty
 7. posiadacz zależny (dzierzawca) 8. współposiadacz zależny

D. DANE PODATNIKA

D.1. DANE IDENTYFIKACYJNE

7. Nazwisko

8. Pierwsze imię, drugie imię

9. Identyfikator REGON

10. Numer PESEL

Pola 11, 12, 13 należy wypełnić w przypadku, gdy numer PESEL nie został nadany.

11. Data urodzenia

12. Imię ojca

13. Imię matki

D.2. ADRES ZAMIESZKANIA

14. Kraj

15. Województwo

16. Powiat

17. Gmina

18. Ulica

19. Nr domu

20. Nr lokalu

21. Miejscowość

22. Kod pocztowy

23. Poczta

E. DANE DOTYCZĄCE LASÓW NIEPODLEGAJĄCYCH Zwolnieniu

Rodzaj lasu	Powierzchnia w ha z dokładnością do 1m ² ¹⁾
1. Lasy	24. ,
2. Lasy ochronne	25. ,
3. Lasy wchodzące w skład rezerwatów przyrody	26. ,
4. Lasy wchodzące w skład parków narodowych	27. ,

¹⁾ Należy podać z dokładnością do czterech miejsc po przecinku.

POLA JASNE WYPEŁNIA PODATNIK. WYPEŁNIAĆ NA MASZYNIE, KOMPUTEROWO LUB RĘCZNIE, DUŻYMI DRUKOWANYMI LITERAMI, CZARNYM LUB NIEBIESKIM KOLOREM.

F. INFORMACJA O ZAŁĄCZNIKACH (do niniejszej informacji dołączono)	
28. Liczba załączników ZL-1/A	29. Załącznik ZL-1/B składany (zaznaczyć właściwy kwadrat): <input type="checkbox"/> tak <input type="checkbox"/> nie
G. OŚWIADCZENIE I PODPIS PODATNIKA / OSOBY REPREZENTUJĄCEJ PODATNIKA	
Oświadczam, że są mi znane przepisy Kodeksu karnego skarbowego o odpowiedzialności za podanie danych niezgodnych z rzeczywistością.	
30. Imię	31. Nazwisko
32. Data wypełnienia informacji (dzień - miesiąc - rok)	33. Podpis (pieczęć) podatnika / osoby reprezentującej podatnika ²⁾
H. ADNOTACJE ORGANU PODATKOWEGO	
34. Uwagi organu podatkowego	
35. Data (dzień - miesiąc - rok)	36. Podpis przyjmującego formularz

²⁾ Niepotrzebne skreślić.

POŁA JASNE WYPEŁNIA PODATNIK. WYPEŁNIAĆ NA MASZYNIE, KOMPUTEROWO LUB RĘCZNIE, DUŻYMI DRUKOWANYMI LITERAMI, CZARNYM LUB NIEBIESKIM KOLOREM.

1. Numer Identyfikacji Podatkowej podatnika	2. Nr dokumentu
---	-----------------

Załącznik Nr 4 do uchwały
Rady Gminy Studzienice
Nr XI/69/2011
z dnia 10 listopada 2011 roku

DANE O ZWOLNIENIACH PODATKOWYCH ZL-1/B W PODATKU LEŚNYM

A. PRZEZNACZENIE FORMULARZA

3. Niniejszy formularz stanowi załącznik do (zaznaczyć właściwy kwadrat):

1. deklaracji DL-1

2. informacji IL- 1

B. DANE PODATNIKA

* - dotyczy podatnika niebędącego osobą fizyczną

** - dotyczy podatnika będącego osobą fizyczną

B.1. DANE IDENTYFIKACYJNE

4. Rodzaj podatnika (zaznaczyć właściwy kwadrat):

1. osoba fizyczna

2. osoba prawna

3. jednostka organizacyjna, w tym spółka, nieposiadająca osobowości prawnej

5. Nazwa pełna * / Nazwisko **

6. Nazwa skrócona * / Pierwsze imię, drugie imię **

7. Identyfikator REGON

8. Numer PESEL **

C. DANE DOTYCZĄCE ZWOLNIEŃ PODATKOWYCH WYNIKAJĄCYCH Z USTAWY LUB UCHWAŁY RADY GMINY

Tytuł prawny zwolnienia	Powierzchnia w ha z dokładnością do 1 m ² 1)
Art. 7 ust. 1 pkt 1- lasy z drzewostanem w wieku do 40 lat	9.
Art. 7 ust. 1 pkt 2- lasy wpisane indywidualnie do rejestru zabytków	10.
Art. 7 ust. 1 pkt 3- użytki ekologiczne	11.
Art. 7 ust. 2 pkt 1- szkoły wyższe, wyższe szkoły zawodowe oraz wyższe szkoły wojskowe	12.
Art. 7 ust. 2 pkt 2 - szkoły, placówki, zakłady kształcenia i placówki doskonalenia nauczycieli - publiczne i niepubliczne, oraz organy prowadzące te szkoły, placówki i zakłady odpowiednio z tytułu zarządu, użytkowania lub użytkowania wieczystego nieruchomości szkolnych	13.
Art. 7 ust. 2 pkt 3- placówki naukowe Polskiej Akademii Nauk	14.
Art. 7 ust. 2 pkt 4 - prowadzących zakłady pracy chronionej lub zakłady aktywności zawodowej w zakresie lasów wymienionych w decyzji w sprawie przyznania statusu zakładu pracy chronionej lub zakładu aktywności zawodowej lub zgłoszonych wojewodzie - zajętych na prowadzenie tego zakładu, z wyłączeniem lasów, które znajdują się w posiadaniu zależnym podmiotów niebędących prowadzącymi zakład pracy chronionej lub zakład aktywności zawodowej	15.
Art. 7 ust. 2 pkt 5 - jednostki badawczo-rozwojowe	16.

1) Należy podać z dokładnością do czterech miejsc po przecinku.

3806

UCHWAŁA Nr XII.117.2011
Rady Gminy Ustka
z dnia 9 listopada 2011 r.

w sprawie podatku od nieruchomości, zwolnień od tego podatku na 2012 rok.

Na podstawie art. 18 ust. 2 pkt 8 ustawy z dnia 8 marca 1990 r. o samorządzie gminnym (tekst jednolity Dz. U. z 2001 roku Nr 142, poz. 1591; ze zmianami: Dz. U. z 2002 roku Nr 23, poz. 220, Nr 62, poz. 558, Nr 113, poz. 984, Nr 153 poz. 1271 i Nr 214 poz. 1806; Dz. U. z 2003 roku Nr 80, poz. 717 i Nr 162, poz. 1568; Dz. U. z 2004 roku Nr 102, poz. 1055 i Nr 116, poz. 1203; Dz. U. z 2005 roku Nr 172, poz. 1441 i Nr 175, poz. 1457; Dz. U. z 2006 roku Nr 17, poz. 128 i Nr 181, poz. 1337; Dz. U. z 2007 roku Nr 48, poz. 327, Nr 138, poz. 974 i Nr 173, poz. 1218; Dz. U. z 2008 roku Nr 180, poz. 1111 i Nr 223 poz. 1458; Dz. U. z 2009 roku Nr 52, poz. 420 i Nr 157, poz. 1241; Dz. U. z 2010 roku Nr 28, poz. 142, Nr 28, poz. 146, Nr 40, poz. 230 i poz. 146, Nr 106, poz. 675; Dz. U. z 2011 roku Nr 21, poz. 113, Nr 117, poz. 679, Nr 134, poz. 777, Nr 217, poz. 1281), art. 5 i art. 7 ust. 3 ustawy z dnia 12 stycznia 1991 r. o podatkach i opłatach lokalnych (tekst jednolity Dz. U. z 2010 roku Nr 95, poz. 613 ze zmianami: Dz. U. z 2009 roku Nr 215, poz. 1674; Dz. U. z 2010 roku Nr 96, poz. 620, Nr 225, poz. 1461 i Nr 226, poz. 1475; Dz. U. z 2011 roku Nr 102, poz. 584, Nr 112, poz. 654 i Nr 171 poz. 1016) oraz obwieszczenia Ministra Finansów z dnia 25 października 2011 roku w sprawie wysokości górnych granic stawek kwotowych w podatkach i opłatach lokalnych w 2012 roku (M.P. Nr 95, poz. 961) Rada Gminy Ustka uchwała, co następuje:

§ 1

Ustala się stawki podatku od nieruchomości w wysokości:

1. Od gruntów:
 - a) związanych z prowadzeniem działalności gospodarczej, bez względu na sposób zakwalifikowania w ewidencji gruntów i budynków 0,73 zł od 1 m² powierzchni
 - b) pod jeziorami, zajętych na zbiorniki wodne retencyjne lub elektrowni wodnych 4,06 zł od ha powierzchni
2. Od budynków lub ich części:
 - a) mieszkalnych 0,59 zł od 1 m² powierzchni użytkowej
 - b) gospodarczych, wykorzystywanych do prowadzenia gospodarstwa domowego podatnika dla wyłącznych jego podstawowych potrzeb, nie związanych z prowadzeniem działalności gospodarczej 1,77 zł od 1 m² powierzchni użytkowej, z wyjątkiem garaży
 - c) związanych z prowadzeniem działalności gospodarczej oraz od budynków mieszkalnych lub ich części

- d) zajętych na prowadzenie działalności gospodarczej w zakresie obrotu kwalifikowanym materiałem siewnym 9,69 zł od 1 m² powierzchni użytkowej
 - e) związanych z udzielaniem świadczeń zdrowotnych w rozumieniu przepisów o działalności leczniczej, zajętych przez podmioty udzielające tych świadczeń od 1 m² powierzchni użytkowej 2,06 zł
 - f) pozostałych: w tym zajętych na prowadzenie odpłatnej statutowej działalności pożytku publicznego przez organizacje pożytku publicznego 6,66 zł od 1 m² powierzchni użytkowej
3. Od budowli:
2% ich wartości

§ 2

1. Zwalnia się od podatku nieruchomości:
 - budynki lub ich części oraz grunty zajęte na biblioteki, świetlice i kluby wiejskie,
 - budynki lub ich części, budowle oraz grunty zajęte na cele związane z działalnością w zakresie ochrony przeciwpożarowej,
 - budynki lub ich części, budowle oraz grunty wykorzystywane na prowadzenie statutowej działalności w zakresie:
 - a) zaopatrzenia mieszkańców w wodę i odprowadzania ścieków,
 - b) świadczenie pomocy społecznej,
 - c) rozwoju i upowszechniania działalności kulturalnej oraz kultury fizycznej i sportu
2. Zwolnienia nie dotyczą tych nieruchomości lub ich części w których prowadzona jest działalność gospodarcza.

§ 3

Wykonanie uchwały powierza się Wójtowi.

§ 4

Uchwała wchodzi w życie po upływie 14 dni od daty ogłoszenia w Dzienniku Urzędowym Województwa Pomorskiego z mocą obowiązującą od dnia 01 stycznia 2012 roku.

Przewodniczący Rady
Bogdan Żabiński

3807

UCHWAŁA Nr XII.118.2011
Rady Gminy Ustka
z dnia 9 listopada 2011 r.

w sprawie zmiany Uchwały Nr XXX/318/2005 Rady Gminy Ustka z dnia 29 listopada 2005 roku w sprawie wzorów informacji oraz deklaracji do celów podatku od nieruchomości.

Na podstawie art. 18 ust. 2 pkt 15 ustawy z dnia 8 marca 1990 r. o samorządzie gminnym (tekst jednolity Dz. U. z 2001 roku Nr 142, poz. 1591; ze zmianami: Dz. U. z 2002

roku Nr 23, poz. 220, Nr 62, poz. 558, Nr 113, poz. 984, Nr 153 poz. 1271 i Nr 214 poz. 1806; Dz. U. z 2003 roku Nr 80, poz. 717 i Nr 162, poz. 1568; Dz. U. z 2004 roku Nr 102, poz.

1055 i Nr 116, poz. 1203; Dz. U. z 2005 roku Nr 172, poz. 1441 i Nr 175, poz. 1457; Dz. U. z 2006 roku Nr 17, poz. 128 i Nr 181, poz. 1337; Dz. U. z 2007 roku Nr 48, poz. 327, Nr 138, poz. 974 i Nr 173, poz. 1218; Dz. U. z 2008 roku Nr 180, poz. 1111 i Nr 223 poz. 1458; Dz. U. z 2009 roku Nr 52, poz. 420 i Nr 157, poz. 1241; Dz. U. z 2010 roku Nr 28, poz. 142, Nr 28, poz. 146, Nr 40, poz. 230 i Nr 106, poz. 675; Dz. U. z 2011 roku Nr 21, poz. 113, Nr 117, poz. 679 i Nr 134, poz. 777, Nr 217, poz. 1281) oraz art. 6 ust. 13 ustawy z dnia 12 stycznia 1991 r. o podatkach i opłatach lokalnych (tekst jednolity Dz. U. z 2010 roku Nr 95, poz. 613 ze zmianami: Dz. U. z 2009 roku Nr 215, poz. 1674; Dz. U. z 2010 roku Nr 96, poz. 620, Nr 225, poz. 1461 i Nr 226, poz. 1475; Dz. U. z 2011 roku Nr 102, poz. 584, Nr 112, poz. 654 i Nr 171 poz. 1016)

§ 1

W Uchwale Nr XXX/318/2005 Rady Gminy Ustka z dnia

29 listopada 2005 roku w sprawie wzorów informacji oraz deklaracji do celów podatku od nieruchomości (Dz. Urz. Województwa Pomorskiego Nr 133 poz. 2886 z dnia 8 grudnia 2005 roku): § 1 pkt 1 otrzymuje brzmienie: „ określa się wzór IN-1 informacji w sprawie podatku od nieruchomości dla osób fizycznych – Załącznik Nr 1” § 1 pkt 2 otrzymuje brzmienie: „ określa się wzór DN-1 deklaracji na podatek od nieruchomości dla osób prawnych, jednostek organizacyjnych oraz spółek nie mających osobowości prawnej, jednostek organizacyjnych Agencji Własności Rolnej Skarbu Państwa, a także jednostek organizacyjnych Lasów Państwowych – Załącznik Nr 2”.

§ 2

Uchwała wchodzi w życie po upływie 14 dni od dnia ogłoszenia w Dzienniku Urzędowym Województwa Pomorskiego.

Przewodniczący Rady
Bogdan Żabiński

POLA JASNE WYPEŁNIA PODATNIK, WYPEŁNIĆ NA MASZYNIE, KOMPUTEROWO LUB RĘCZNIE, DUŻYMI DRUKOWANYMI LITERAMI, CZARNYM LUB NIEBIESKIM KOLOREM.

1. Numer Identyfikacji Podatkowej podatnika	2. Nr dokumentu
---	-----------------

Załącznik Nr 1
do Uchwały Rady Gminy Ustka Nr XII.118.2011
z dnia 9 listopada 2011 roku

IN-1

INFORMACJA W SPRAWIE PODATKU OD NIERUCHOMOŚCI

3. Rok

Podstawa prawna:	Ustawa z dnia 12 stycznia 1991 r. o podatkach i opłatach lokalnych (Dz. U. z 2002 r. Nr 9, poz. 84 z późn. zm.).
Składający:	Formularz przeznaczony dla osób fizycznych będących właścicielami nieruchomości lub obiektów budowlanych, posiadaczami samoistnymi nieruchomości lub obiektów budowlanych, użytkownikami wieczystymi gruntów, posiadaczami nieruchomości lub ich części albo obiektów budowlanych lub ich części, stanowiących własność Skarbu Państwa lub jednostki samorządu terytorialnego.
Termin składania:	W terminie 14 dni od zaistnienia okoliczności mających wpływ na powstanie (wygaśnięcie) obowiązku podatkowego, lub wysokość opodatkowania.
Miejsce składania:	Organ podatkowy właściwy ze względu na miejsce położenia przedmiotu opodatkowania.

A. MIEJSCE SKŁADANIA INFORMACJI

4. Nazwa i adres siedziby organu podatkowego
Wójt Gminy Ustka
ul. Dunina 24
76-270 Ustka

B. OBOWIĄZEK ZŁOŻENIA INFORMACJI

Podatnik ma obowiązek złożenia wraz z korektą informacji pisemnego uzasadnienia przyczyny korekty – art. 81 ustawy Ordynacja podatkowa.

5. Okoliczności powodujące obowiązek złożenia informacji (zaznaczyć właściwy kwadrat):

1. informacja składana po raz pierwszy 2. korekta uprzednio złożonej informacji (miesiąc – rok)

C. PODMIOT ZOBOWIĄZANY DO ZŁOŻENIA INFORMACJI

6. Rodzaj podmiotu (zaznaczyć właściwy kwadrat):

1. właściciel, użytkownik lub posiadacz 2. współwłaściciel, współużytkownik lub współposiadacz

D. DANE PODATNIKA

D.1. DANE IDENTYFIKACYJNE

7. Nazwisko

8. Pierwsze imię, drugie imię

9. Identyfikator REGON

10. Numer PESEL

Pola 11, 12, 13 należy wypełnić w przypadku, gdy numer PESEL nie został nadany.

11. Data urodzenia

12. Imię ojca

13. Imię matki

D.2. ADRES ZAMIESZKANIA

14. Kraj

15. Województwo

16. Powiat

17. Gmina

18. Ulica

19. Nr domu

20. Nr lokalu

21. Miejscowość

22. Kod pocztowy

23. Poczta

E. DANE DOTYCZĄCE PRZEDMIOTÓW OPODATKOWANIA NIEPODLEGAJĄCYCH ZWOLNIENIU

E.1. POWIERZCHNIA GRUNTÓW

Podstawa opodatkowania w m² (ha) z dokładnością do 1 m²

1. Związane z prowadzeniem działalności gospodarczej, bez względu na sposób zakwalifikowania w ewidencji gruntów i budynków

24.

m²

2. Pod jeziorami, zajęte na zbiorniki wodne retencyjne lub elektrowni wodnych 1)

25.

ha

3. Pozostałe grunty, w tym zajęte na prowadzenie odpłatnej statutowej działalności pożytku publicznego przez organizacje pożytku publicznego

26.

m²

1) Należy podać z dokładnością do czterech miejsc po przecinku.

POŁA JASNE WYPEŁNIA PODATNIK. WYPEŁNIAĆ NA MASZYNIE, KOMPUTEROWO LUB RĘCZNIE, DUŻYMI DRUKOWANYMI LITERAMI, CZARNYM LUB NIEBIESKIM KOLOREM.

E.2. POWIERZCHNIA BUDYNKÓW LUB ICH CZĘŚCI		Podstawa opodatkowania w m ²
1. Mieszkalne - ogółem		27. m ²
w tym kondygnacji o wysokości:	- od 1,40 do 2,20 m (zaliczyć 50% powierzchni)	28. m ²
	- powyżej 2,20 m	29. m ²
2. Związane z prowadzeniem działalności gospodarczej oraz części budynków mieszkalnych zajęte na prowadzenie działalności gospodarczej - ogółem		30. m ²
w tym kondygnacji o wysokości:	- od 1,40 do 2,20 m (zaliczyć 50% powierzchni)	31. m ²
	- powyżej 2,20 m	32. m ²
3. Zajęte na prowadzenie działalności gospodarczej w zakresie obrotu kwalifikowanym materiałem siewnym - ogółem		33. m ²
w tym kondygnacji o wysokości:	- od 1,40 do 2,20 m (zaliczyć 50% powierzchni)	34. m ²
	- powyżej 2,20 m	35. m ²
4. Związanych z udzielaniem świadczeń zdrowotnych w rozumieniu przepisów o działalności leczniczej, zajętych przez podmioty udzielające tych świadczeń- ogółem		36. m ²
w tym kondygnacji o wysokości:	- od 1,40 do 2,20 m (zaliczyć 50% powierzchni)	37. m ²
	- powyżej 2,20 m	38. m ²
5. Pozostałe, w tym zajętych na prowadzenie odpłatnej statutowej działalności pożytku publicznego przez organizacje pożytku publicznego – ogółem		39. m ²
w tym kondygnacji o wysokości:	- od 1,40 do 2,20 m (zaliczyć 50% powierzchni)	40. m ²
	- powyżej 2,20 m	41. m ²
E.3. WARTOŚĆ BUDOWLI LUB ICH CZĘŚCI ZWIĄZANYCH Z PROWADZENIEM DZIAŁALNOŚCI GOSPODARCZEJ		Podstawa opodatkowania w zł z dokładnością do 1 zł
Budowle		42. zł
F. INFORMACJA O ZAŁĄCZNIKACH (do niniejszej informacji dołączono)		
43. Liczba załączników ZN-1/A	44. Załącznik ZN-1/B składany (zaznaczyć właściwy kwadrat): <input type="checkbox"/> tak <input type="checkbox"/> nie	45. Załącznik ZN-1/C składany (zaznaczyć właściwy kwadrat): <input type="checkbox"/> tak <input type="checkbox"/> nie
G. OŚWIADCZENIE I PODPIS PODATNIKA / OSOBY REPREZENTUJĄCEJ PODATNIKA		
Oświadczam, że są mi znane przepisy Kodeksu karnego skarbowego o odpowiedzialności za podanie danych niezgodnych z rzeczywistością.		
46. Imię	47. Nazwisko	
48. Data wypełnienia informacji (dzień - miesiąc - rok)	49. Podpis (pieczęć) podatnika / osoby reprezentującej podatnika ²⁾	
H. ADNOTACJE ORGANU PODATKOWEGO		
50. Uwagi organu podatkowego		
51. Data (dzień - miesiąc - rok)	52. Podpis przyjmującego formularz	

²⁾ Niepotrzebne skreślić.

POLA JASNE WYPEŁNIA PODATNIK. WYPEŁNIAĆ NA MASZYNIE, KOMPUTEROWO LUB RĘCZNIE, DUŻYMI DRUKOWANYMI LITERAMI, CZARNYM LUB NIEBIESKIM KOLOREM.

1. Numer identyfikacji Podatkowej podatnika	2. Nr dokumentu	Załącznik Nr 2 do Uchwały Rady Gminy Ustka NrXII.118.2011 z dnia 9 listopada 2011 roku
---	-----------------	--

DN-1

DEKLARACJA NA PODATEK OD NIERUCHOMOŚCI

3. Rok

Podstawa prawna: Ustawa z dnia 12 stycznia 1991 r. o podatkach i opłatach lokalnych (Dz. U. z 2002 r. Nr 9, poz. 84, z późn. zm.).
Składający: Formularz przeznaczony dla osób prawnych, jednostek organizacyjnych oraz spółek niemających osobowości prawnej będących właścicielami nieruchomości lub obiektów budowlanych, posiadaczami samodzielnymi nieruchomości lub obiektów budowlanych, użytkownikami wieczystymi gruntów, posiadaczami nieruchomości lub ich części albo obiektów budowlanych lub ich części, stanowiących własność Skarbu Państwa lub jednostki samorządu terytorialnego oraz dla osób fizycznych będących współwłaścicielami lub współposiadaczami z osobami prawnymi, bądź z innymi jednostkami organizacyjnymi nieposiadającymi osobowości prawnej lub ze spółkami nieposiadającymi osobowości prawnej, z wyjątkiem osób fizycznych tworzących wspólnotę mieszkaniową.
Termin składania: Do 15 stycznia każdego roku podatkowego lub w terminie 14 dni od zaistnienia okoliczności mających wpływ na powstanie (wyciągnięcie) obowiązku podatkowego. lub wysokość opodatkowania.
Miejsce składania: Organ podatkowy właściwy ze względu na miejsce położenia przedmiotów opodatkowania.

A. MIEJSCE SKŁADANIA DEKLARACJI

4. Nazwa i adres siedziby organu podatkowego

**Wójt Gminy Ustka
ul. Dunina 24
76-270 Ustka**

B. OBOWIĄZEK ZŁOŻENIA DEKLARACJI

Podatnik ma obowiązek złożenia wraz z korektą deklaracji pisemnego uzasadnienia przyczyny korekty - art. 81 ustawy Ordynacja podatkowa.

5. Okoliczności powodujące obowiązek złożenia deklaracji (zaznaczyć właściwy kwadrat):

1. deklaracja roczna 2. korekta deklaracji rocznej (miesiąc – rok)

C. PODMIOT ZOBOWIĄZANY DO ZŁOŻENIA DEKLARACJI

6. Rodzaj podmiotu (zaznaczyć właściwy kwadrat):

1. właściciel, użytkownik lub posiadacz 2. współwłaściciel, współużytkownik lub współposiadacz

D. DANE PODATNIKA

* - dotyczy podatnika niebędącego osobą fizyczną

** - dotyczy podatnika będącego osobą fizyczną

D.1. DANE IDENTYFIKACYJNE

7. Rodzaj podatnika (zaznaczyć właściwy kwadrat):

1. osoba fizyczna 2. osoba prawna 3. jednostka organizacyjna, w tym spółka, nieposiadająca osobowości prawnej

8. Nazwa pełna * / Nazwisko **

9. Nazwa skrócona * / Pierwsze Imię, drugie imię **

10. Identyfikator REGON

11. Numer PESEL **

12. Nr telefonu

Polia 13, 14, 15 wypełnia osoba fizyczna w przypadku, gdy numer PESEL nie został nadany.

13. Data urodzenia (dzień - miesiąc - rok)

14. Imię ojca

15. Imię matki

D.2. ADRES SIEDZIBY * / ADRES ZAMIESZKANIA **

16. Kraj

17. Województwo

18. Powiat

19. Gmina

20. Ulica

21. Nr domu

22. Nr lokalu

23. Miejscowość

24. Kod pocztowy

25. Poczta

POLA JASNE WYPEŁNIA PODATNIK. WYPEŁNIAĆ NA MASZYNIE, KOMPUTEROWO LUB RĘCZNIE, DUŻYMI DRUKOWANYMI LITERAMI, CZARNYM LUB NIEBIESKIM KOLOREM.

E. DANE DOTYCZĄCE PRZEDMIOTÓW OPODATKOWANIA NIEPODLEGAJĄCYCH ZWOLNIENIU			
	Podstawa opodatkowania w m ² (ha) z dokładnością do 1 m ²	Stawka podatku zł, gr	Kwota podatku zł, gr
E.1. POWIERZCHNIA GRUNTÓW			
1. Związane z prowadzeniem działalności gospodarczej, bez względu na sposób zakwalifikowania w ewidencji gruntów i budynków	26. m ²	27. ,	28. ,
2. Pod jeziorami, zajęte na zbiorniki wodne retencyjne lub elektrowni wodnych 1)	29. ,	30. ,	31. ,
3. Pozostałe grunty, w tym zajęte na prowadzenie odpłatnej statutowej działalności pożytku publicznego przez organizacje pożytku publicznego	32. m ²	33. ,	34. ,
E.2. POWIERZCHNIA BUDYNKÓW LUB ICH CZĘŚCI			
	Podstawa opodatkowania w m ²	Stawka podatku zł, gr	Kwota podatku zł, gr
1. Budynki mieszkalne - ogółem	35. m ²	36. ,	37. ,
w tym kondygnacji o wysokości:	- od 1,40 do 2,20 m (zaliczyć 50% powierzchni)	38. m ²	
	- powyżej 2,20 m	39. m ²	
2. Związane z prowadzeniem działalności gospodarczej oraz części budynków mieszkalnych zajęte na prowadzenie działalności gospodarczej - ogółem:	40. m ²	41. ,	42. ,
w tym kondygnacji o wysokości:	- od 1,40 do 2,20 m (zaliczyć 50% powierzchni)	43. m ²	
	- powyżej 2,20 m	44. m ²	
3. Zajęte na prowadzenie działalności gospodarczej w zakresie obrotu kwalifikowanym materiałem siewnym - ogółem	45. m ²	46. ,	47. ,
w tym kondygnacji o wysokości:	- od 1,40 do 2,20 m (zaliczyć 50% powierzchni)	48. m ²	
	- powyżej 2,20 m	49. m ²	
4. Związanych z udzielaniem świadczeń zdrowotnych w rozumieniu przepisów o działalności leczniczej, zajętych przez podmioty udzielające tych świadczeń - ogółem	50. m ²	51. ,	52. ,
w tym kondygnacji o wysokości:	- od 1,40 do 2,20 m (zaliczyć 50% powierzchni)	53. m ²	
	- powyżej 2,20 m	54. m ²	
5. Pozostałe, w tym zajęte na prowadzenie odpłatnej statutowej działalności pożytku publicznego przez organizacje pożytku publicznego - ogółem	55. m ²	56. ,	57. ,
w tym kondygnacji o wysokości:	- od 1,40 do 2,20 m (zaliczyć 50% powierzchni)	58. m ²	
	- powyżej 2,20 m	59. m ²	

1) Należy podać z dokładnością do czterech miejsc po przecinku.

POLA JASNE WYPEŁNIA PODATNIK. WYPEŁNIAĆ NA MASZYNIE, KOMPUTEROWO LUB RĘCZNIE, DUŻYMI DRUKOWANYMI LITERAMI, CZARNYM LUB NIEBIESKIM KOLOREM.

E.3. WARTOŚĆ BUDOWLI LUB ICH CZĘŚCI ZWIĄZANYCH Z PROWADZENIEM DZIAŁALNOŚCI GOSPODARCZEJ			
	Podstawa opodatkowania w zł z dokładnością do 1 zł	Stawka podatku	Kwota podatku zł, gr
1. Budowle	60. _____ zł	61. _____ , %	62. _____ ,
F. ŁĄCZNA KWOTA PODATKU			
Kwota podatku (po zaokrągleniu do pełnych złotych) ***)			63. _____ zł
Suma kwot z części E.1, E.2 i E.3.			
G. TERMINY PŁATNOŚCI:			
I rata do dnia 15 stycznia	II rata do dnia 15 lutego	III rata do dnia 15 marca	IV rata do dnia 15 kwietnia
64. zł	65. zł	66. zł	67. zł
V rata do dnia 15 maja	VI rata do dnia 15 czerwca	VII rata do dnia 15 lipca	VIII rata do dnia 15 sierpnia
68. zł	69. zł	70. zł	71. zł
IX rata do dnia 15 września	X rata do dnia 15 października	XI rata do dnia 15 listopada	XII rata do dnia 15 grudnia
72. zł	73. zł	74. zł	75. zł
H. RACHUNEK BANKOWY URZĘDU GMINY W USTCE			
Bank Spółdzielczy w Ustce Nr 69 9315 0004 0000 7054 2000 0010			
I. INFORMACJA O ZAŁĄCZNIKACH (do niniejszej deklaracji dołączono)			
76. Liczba załączników ZN-1/A	77. Załącznik ZN-1/B składany (zaznaczyć właściwy kwadrat): <input type="checkbox"/> tak <input type="checkbox"/> nie	78. Załącznik ZN-1/C składany (zaznaczyć właściwy kwadrat): <input type="checkbox"/> tak <input type="checkbox"/> nie	
J. OŚWIADCZENIE I PODPIS PODATNIKA / OSOBY REPREZENTUJĄCEJ PODATNIKA			
Oświadczam, że są mi znane przepisy Kodeksu karnego skarbowego o odpowiedzialności za podanie danych niezgodnych z rzeczywistością.			
79. Imię		80. Nazwisko	
81. Data wypełnienia deklaracji (dzień - miesiąc - rok)		82. Podpis (pieczęć) podatnika / osoby reprezentującej podatnika 2)	
K. ADNOTACJE ORGANU PODATKOWEGO			
83. Uwagi organu podatkowego			
84. Data (dzień - miesiąc - rok)		85. Podpis przyjmującego formularz	

2) Niepotrzebne skreślić.

***) **Pouczenie**

W przypadku niewpłacenia w określonych ustawowo terminach kwoty należnego podatku lub wpłacenia jej w niepełnej wysokości, niniejsza deklaracja stanowi podstawę do wystawienia tytułu wykonawczego, zgodnie z przepisami ustawy z dnia 17 czerwca 1966r. o postępowaniu egzekucyjnym w administracji (Dz.U. z 2002 r. Nr 110, poz. 968 z późn. zm.).

3808

UCHWAŁA Nr XII.119.2011
Rady Gminy Ustka
z dnia 9 listopada 2011 r.

w sprawie określenia rocznych stawek podatku od środków transportowych na 2012 rok.

Na podstawie art. 18 ust. 2 pkt 8 ustawy z dnia 8 marca 1990 r. o samorządzie gminnym (tekst jednolity – Dz. U. z 2001 roku Nr 142, poz. 1591; ze zmianami: Dz. U. z 2002 roku Nr 23, poz. 220, Nr 62, poz. 558, Nr 113, poz. 984, Nr 153, poz. 1271 i Nr 214, poz. 1806; Dz. U. z 2003 roku Nr 80, poz. 717 i Nr 162, poz. 1568; Dz. U. z 2004 roku Nr 102, poz. 1055, Nr 116, poz. 1203 i Nr 167, poz. 1759; Dz. U. z 2005 roku Nr 172, poz. 1441 i Nr 175, poz. 1457; Dz. U. z 2006 roku Nr 17, poz. 128 i Nr 181, poz. 1337; Dz. U. z 2007 roku Nr 48, poz. 327, Nr 138, poz. 974 i Nr 173, poz. 1218; Dz. U. z 2008 roku Nr 180, poz. 1111 i Nr 223, poz. 1458; Dz. U. z 2009 roku Nr 52, poz. 420 i Nr 157, poz. 1241; Dz. U. z 2010 roku Nr 28, poz. 142 i poz. 146, Nr 40, poz. 230 i Nr 106, poz. 675; Dz. U. z 2011 roku Nr 21, poz. 113, Nr 117, poz. 679, Nr 134, poz. 777 i Nr 217, poz. 1281), art. 10 ustawy z dnia 12 stycznia 1991 r. o podatkach i opłatach lokalnych (tekst jednolity- Dz. U. z 2010 roku Nr 95, poz. 613 ze zmianami: Dz. U. z 2009 roku Nr 215, poz. 1674; M. P. z 2010 roku M.P. Nr 55, poz. 755 i Nr 75, poz. 950; Dz. U. z 2010 roku Nr 96, poz. 620, Nr 225, poz. 1461 i Nr 226, poz. 1475; Dz. U. z 2011 roku Nr 102, poz. 584, Nr 112, poz. 654 i Nr 117, poz. 1016) oraz Obwieszczenia Ministra Finansów z dnia 19 października 2011 roku w sprawie wysokości górnych granic stawek kwotowych podatków i opłat lokalnych w 2012 r. (M.P. Nr 95, poz. 961) Rada Gminy Ustka uchwala, co następuje:

§ 1

Ustala się następujące stawki podatku od środków transportowych:

- 1) od samochodu ciężarowego w zależności od dopuszczalnej masy całkowitej pojazdu:
 - a) powyżej 3,5 tony do 5,5 tony włącznie 430,00 zł.
 - b) powyżej 5,5 tony do 9 ton włącznie 710,00 zł.
 - c) powyżej 9 ton i poniżej 12 ton 820,00 zł.
- 2) od samochodu ciężarowego w zależności od dopuszczalnej masy całkowitej pojazdu, bez względu na liczbę osi i rodzaj zawieszenia:
 - a) od 12 ton do mniej niż 15 ton 940,00 zł.
 - b) od 15 ton do mniej niż 18 ton 1.530,00 zł.
 - c) od 18 ton do mniej niż 25 ton 1.870,00 zł.
 - d) od 25 ton do mniej niż 29 ton 2.000,00 zł.

- e) od 29 ton i powyżej 2.700,00 zł.
- 3) od ciągników siodłowych i balastowych przystosowanych do używania łącznie z naczepą lub przyczepą o dopuszczalnej masie całkowitej zespołu pojazdów bez względu na liczbę osi i rodzaju zawieszenia:
 - a) od 3,5 tony do 5,5 tony włącznie 710,00 zł.
 - b) powyżej 5,5 tony do 9 ton włącznie 940,00 zł.
 - c) powyżej 9 ton do mniej niż 12 ton 1.050,00 zł.
 - d) od 12 ton do mniej niż 40 ton 2.110,00 zł.
 - e) od 40 ton i powyżej 2.750,00 zł.
 - 4) od przyczep i naczep, które łącznie z pojazdem silnikowym posiadają dopuszczalną masę całkowitą (z wyjątkiem związanych wyłącznie z działalnością rolniczą prowadzoną przez podatników podatku rolnego):
 - a) od 7 ton do mniej niż 12 ton 1.000,00 zł.
 - b) od 12 ton do mniej niż 38 ton 1.530,00 zł.
 - c) od 38 ton i powyżej 2.000,00 zł.
 - 5) od autobusów w zależności od liczby miejsc do siedzenia
 - a) do 30 miejsc 1.400,00 zł.
 - b) powyżej 30 miejsc 1.640,00 zł.

§ 2

W przypadkach zastosowania w pojazdach wymienionych w § 1 pkt 1, pkt 3 litera a, b, c, pkt 4 litera a i pkt 5 katalizatorów lub paliwa gazowego stosuje się zniżkę w wysokości 20%.

§ 3

Wykonanie uchwały powierza się Wójtowi Gminy Ustka.

§ 4

Uchwała wchodzi w życie po upływie 14 dni od daty jej ogłoszenia w Dzienniku Urzędowym Województwa Pomorskiego z mocą obowiązującą od 1 stycznia 2012 roku.

Przewodniczący Rady
Bogdan Żabiński

3809

UCHWAŁA Nr XII.120.2011
Rady Gminy Ustka
z dnia 9 listopada 2011 r.

w sprawie obniżenia średniej ceny skupu żyta przyjmowanej jako podstawa obliczenia podatku rolnego na obszarze gminy na 2012 rok.

Na podstawie art. 18 ust. 2 pkt 8 ustawy z dnia 8 marca 1990 r. o samorządzie gminnym (tekst jednolity Dz. U. z 2001 roku Nr 142, poz. 1591; ze zmianami: Dz. U. z 2002 roku Nr 23, poz. 220, Nr 62, poz. 558, Nr 113, poz. 984, Nr 153, poz. 1271 i Nr 214, poz. 1806; Dz. U. z 2003 roku Nr 80, poz. 717 i Nr 162, poz. 1568; Dz. U. z 2004 roku Nr 102, poz. 1055 i Nr 116, poz. 1203; Dz. U. z 2005 roku Nr 172,

poz. 1441 i Nr 175, poz. 1457; Dz. U. z 2006 roku Nr 17, poz. 128 i Nr 181, poz. 1337; Dz. U. z 2007 roku Nr 48, poz. 327, Nr 138, poz. 974 i Nr 173, poz. 1218; Dz. U. z 2008 roku Nr 180, poz. 1111 i Nr 223, poz. 1458; Dz. U. z 2009 roku Nr 52, poz. 420 i Nr 157, poz. 1241; Dz. U. z 2010 roku Nr 28, poz. 142, Nr 28, poz. 146, Nr 40, poz. 230 i Nr 106, poz. 675; Dz. U. z 2011 roku Nr 21, poz. 113, Nr 117, poz. 679 o Nr

134, poz. 777, Nr 217, poz. 1281) oraz art. 6 ust. 3 ustawy z dnia 15 listopada 1984 roku o podatku rolnym (tekst jednolity Dz. U. z 2006 roku Nr 136, poz. 969 ze zmianami: Dz. U. z 2005 roku Nr 143, poz. 1199; Dz. U. z 2006 roku nr 191, poz. 1412, Nr 245, poz. 1775 i Nr 249, poz. 1825; Dz. U. z 2007 roku Nr 109, poz. 747; Dz. U. z 2008 roku Nr 116, poz. 730; Nr 237, poz. 1655; Dz. U. z 2009 roku Nr 56, poz. 458; Dz.U z 2010 roku Nr 96, poz. 620 i Nr 226, poz. 1475) Rada Gminy Ustka uchwała, co następuje:

§ 1

1. Średnią cenę skupu żyta za okres pierwszych trzech kwartałów 2011 roku określoną w Komunikacie Prezesa Głównego Urzędu Statystycznego z dnia 19 października 2011 roku w sprawie średniej ceny skupu żyta za okres pierwszych trzech kwartałów 2011 roku (M. P. Nr 95, poz. 969) obniża się z kwoty 74,10 złotych za 1 q

do kwoty 38,00 złotych za 1 q.

2. Obniżona cena skupu żyta stanowić będzie podstawę do obliczenia podatku rolnego na 2012 rok.

§ 2

Wykonanie uchwały powierza się Wójtowi Gminy Ustka.

§ 3

Uchwała wchodzi w życie po upływie 14 dni od daty ogłoszenia w Dzienniku Urzędowym Województwa Pomorskiego z mocą obowiązującą od dnia 01 stycznia 2012 roku.

Przewodniczący Rady
Bogdan Żabiński

3810

UCHWAŁA Nr XII.121.2011

Rady Gminy Ustka

z dnia 9 listopada 2011 r.

w sprawie ustalenia stawek opłaty uzdrowiskowej w Gminie Ustka, terminu płatności oraz sposobu jej poboru.

Na podstawie art. 18 ust. 2 pkt 8 ustawy z dnia 8 marca 1990 roku o samorządzie gminnym (tekst jednolity - Dz. U. z 2001 roku Nr 142, poz. 1591, ze zmianami: Dz. U. z 2002 roku Nr 23, poz. 220, Nr 62 poz. 558, Nr 113, poz. 984, Nr 153, poz. 1271 i Nr 214, poz. 1806; Dz. U. z 2003 roku Nr 80, poz. 717 i Nr 162, poz. 1568,; Dz. U. z 2004 r. Nr 102, poz. 1055, Nr 116, poz. 1203i Nr 167, poz. 1759; Dz. U. z 2005 roku Nr 172, poz. 1441 i Nr 175,poz. 1457; Dz. U. z 2006 roku Nr 17, poz. 128 i Nr 181, poz. 1337; Dz. U. z 2007 roku Nr 48,poz 327, Nr 138, poz. 974, Nr 173, poz. 1218; Dz. U. z 2008 roku Nr 180, poz. 1111 i Nr 223, poz. 1458; Dz. U. z 2009 roku Nr 52, poz. 420 i Nr 157, poz. 1241; Dz. U. z 2010 roku Nr 28, poz. 146, Nr 40, poz. 230 i Nr 106,poz. 675; Dz. U. z 2011 roku Nr 21,poz. 113, Nr 117,poz. 679, Nr 134, poz. 777 i Nr 217,poz. 1281), art. 17 ust. 1a i ust. 2, art. 19 pkt 1 lit. d i pkt 2 ustawy z dnia 12 stycznia 1991 roku o podatkach i opłatach lokalnych (tekst jednolity- Dz. U. z 2010 roku Nr 95, poz. 613 ze zmianami: Dz. U. z 2009 roku Nr 215, poz. 1674; M. P. z 2010 roku Nr 55, poz. 755 i Nr 75, poz. 950; Dz. U. z 2010 roku Nr 96, poz. 620, Nr 225,poz. 1461 i Nr 226, poz. 1475; Dz. U. z 2011 roku Nr 102, poz. 584, Nr 112, poz. 654 i Nr 171, poz. 1016) oraz Obwieszczenia Ministra Finansów z dnia 19 października 2011 roku w sprawie wysokości górnych granic stawek kwotowych podatków i opłat lokalnych 2012 r. (M.P. Nr 95,poz. 961) oraz Uchwały Rady Gminy Ustka Nr XXXI/359/2009 z dnia 30 października 2009 roku w sprawie przyjęcia statutu uzdrowiska Ustka (Dz. Urz. Woj. Pom. Nr175, poz. 3439) Rada Gminy Ustka uchwała, co następuje:

§ 1

Wprowadza się obowiązek uiszczania opłaty uzdrowiskowej w miejscowościach:

- 1) Grabno,
- 2) Lędowo,
- 3) Lędowo-Osiedle
- 4) Modła
- 5) Modlinek,
- 6) Orzechowo,

- 7) Przewłoka,
- 8) Wodnica,
- 9) Wytowno,
- 10) Zimowiska.

§ 2

Opłatę pobiera się od osób określonych w art. 17 ust. 1a, a nie pobiera się od osób określonych w art. 17 ust. 2 ustawy o podatkach i opłatach lokalnych.

§ 3

Ustala się stawkę opłaty uzdrowiskowej za każdy dzień pobytu w wysokości:

- 1) dla dzieci do 15 lat oraz osób ze znacznym stopniem niepełnosprawności 1,00 zł
- 2) dla pozostałych osób 2,00 zł.

§ 4

1. Zarządza się pobór opłaty uzdrowiskowej w drodze inkasa.
2. Na inkasentów opłaty uzdrowiskowej zobowiązanych do jej poboru, wyznacza się osoby prawne, jednostki organizacyjne nieposiadające osobowości prawnej oraz osoby fizyczne, które świadczą usługi w zakresie pobytu lub zakwaterowania osób fizycznych przez okres dłuższy niż dobę, w tym zakładów uzdrowiskowych, sanatoriów, hoteli, moteli, pensjonatów, domów wycieczkowych, schronisk, innych obiektów, w których są świadczone usługi hotelarskie, których zobowiązuje się do objęcia opłatami wg stawek określonych w § 3 niniejszej uchwały wszystkich osób wymienionych w art. 17 ust. 1 ustawy o podatkach i opłatach lokalnych.
3. Na inkasentów opłaty uzdrowiskowej zobowiązanych do jej poboru wyznacza się także osoby fizyczne zarządzające działalnością świadczącą usługi w zakresie określonym w ust. 2, w tym dyrektorów, prezesów, kierowników, których zobowiązuje się do objęcia opłatami wg stawek określonych w § 3 niniejszej uchwały wszystkich osób wymienionych w art. 17 ust. 1 ustawy

- o podatkach i opłatach lokalnych
4. Poboru opłaty uzdrowiskowej inkasenci dokonują na podstawie druków kwitariuszy przychodowych K-103 pobieranych w Referacie Finansowo-Księgowym Urzędu Gminy Ustka.
 5. Inkasenci opłaty winni dokonywać rozliczeń wpływów oraz wpłaty pełnej kwoty pobranej opłaty uzdrowiskowej do budżetu gminy w terminie do 10 dnia miesiąca następującego po miesiącu, którego rozliczenie dotyczy.
 6. Wprowadza się wynagrodzenie dla inkasentów w wysokości 11% pobranych opłat, płatne w terminie 14 dni po przedstawieniu rozliczenia.

§ 5

Traci moc Uchwała Rady Gminy Ustka Nr XL/501/2010 z dnia 29 października 2010 roku w sprawie ustalenia stawek opłaty uzdrowiskowej w Gminie Ustka, terminu płatności oraz sposobu jej poboru.

§ 6

Wykonanie uchwały powierza się Wójtowi Gminy Ustka.

§ 7

Uchwała wchodzi w życie po upływie 14 dni od daty jej ogłoszenia w Dzienniku Urzędowym Województwa Pomorskiego z mocą obowiązującą od 1 stycznia 2012 roku.

Przewodniczący Rady
Bogdan Żabiński

3811

UCHWAŁA Nr XII.122.2011
Rady Gminy Ustka
z dnia 9 listopada 2011 r.

w sprawie ustalenia stawek opłaty miejscowej w Gminie Ustka, terminu płatności oraz sposobu jej poboru.

Na podstawie art. 18 ust. 2 pkt 8 ustawy z dnia 8 marca 1990 roku o samorządzie gminnym (tekst jednolity - Dz. U. z 2001 roku Nr 142, poz. 1591, ze zmianami: Dz. U. z 2002 roku Nr 23, poz. 220, Nr 62 poz. 558, Nr 113, poz. 984, Nr 153, poz. 1271 i Nr 214, poz. 1806; Dz. U. z 2003 roku Nr 80, poz. 717 i Nr 162, poz. 1568,; Dz. U. z 2004 r. Nr 102, poz. 1055, Nr 116, poz. 1203 i Nr 167, poz. 1759; Dz. U. z 2005 roku Nr 172, poz. 1441 i Nr 175, poz. 1457; Dz. U. z 2006 roku Nr 17, poz. 128 i Nr 181, poz. 1337; Dz. U. z 2007 roku Nr 48, poz. 327, Nr 138, poz. 974 Nr 173, poz. 1218; Dz. U. z 2008 roku Nr 180, poz. 1111 i Nr 223, poz. 1458; Dz. U. z 2009 roku Nr 52, poz. 420 i Nr 157, poz. 1241; Dz. U. z 2010 roku Nr 28, poz. 142, Nr 28, poz. 146, Nr 40, poz. 230 i Nr 106, poz. 675; Dz. U. z 2011 roku Nr 21, poz. 113, Nr 117, poz. 679, Nr 134, poz. 777 i Nr 217, poz. 1281), art. 17 ust. 1 pkt 1, ust. 2 i ust. 5, art. 19 pkt 1 lit. b i pkt 2 ustawy z dnia 12 stycznia 1991 roku o podatkach i opłatach lokalnych (tekst jednolity- Dz. U. z 2010 roku Nr 95, poz. 613 ze zmianami: Dz. U. z 2009 roku Nr 215, poz. 1674; M.P. z 2010 roku Nr 55, poz. 755 i Nr 75, poz. 950; Dz. U. z 2010 roku Nr 96, poz. 620, Nr 225, poz. 1461 i Nr 226, poz. 1475; Dz. U. z 2011 roku Nr 102, poz. 584, Nr 112, poz. 654 i Nr 171, poz. 1016), obwieszczenia Ministra Finansów z dnia 19 października 2011 roku w sprawie wysokości górnych granic stawek kwotowych podatków i opłat lokalnych w 2012 r. (M.P. Nr 95, poz. 961), Uchwały Nr XXIV/292/2009 Rady Gminy Ustka z dnia 9 marca 2009 roku w sprawie ustalenia miejscowości na terenie Gminy Ustka, w których pobierana jest opłata miejscowa (Dziennik Urzędowy Województwa Pomorskiego z 2009 roku Nr 68, poz. 1363) oraz Uchwały Nr XXXI/360/2009 Rady Gminy Ustka z dnia 30 października 2009 roku w sprawie zmiany Uchwały Nr XXIV/292/2009 Rady Gminy Ustka z dnia 9 marca 2009 roku w sprawie ustalenia miejscowości na terenie Gminy Ustka, w których pobierana jest opłata miejscowa Rada Gminy Ustka uchwala, co następuje:

§ 1

Wprowadza się obowiązek uiszczania opłaty miejscowej w miejscowościach: Bałamątek, Dębina, Machowinko,

Objazda, Poddąbie i Rowy.

§ 2

Opłatę pobiera się od osób określonych w art. 17 ust. 1, a nie pobiera się od osób określonych w art. 17 ust. 2 cytowanej wyżej ustawy o podatkach i opłatach lokalnych.

§ 3

Ustala się stawkę opłaty miejscowej za każdy dzień pobytu w wysokości

- 1) dla dzieci do 15 lat oraz osób ze znacznym stopniem niepełnosprawności 1.00 zł.,
- 2) dla pozostałych osób 2.00 zł.

§ 4

1. Zarządza się pobór opłaty miejscowej w drodze inkasa.
2. Na inkasentów opłaty miejscowej zobowiązanych do jej poboru, wyznacza się osoby prawne, jednostki organizacyjne nieposiadające osobowości prawnej oraz osoby fizyczne, które świadczą usługi w zakresie pobytu lub zakwaterowania osób fizycznych przez okres dłuższy niż dobę, w tym zakładów uzdrowiskowych, sanatoriów, hoteli, moteli, pensjonatów, domów wycieczkowych, schronisk, innych obiektów, w których są świadczone usługi hotelarskie, których zobowiązuje się do objęcia opłatami wg stawek określonych w § 3 niniejszej uchwały wszystkich osób wymienionych w art. 17 ust. 1 ustawy o podatkach i opłatach lokalnych.
3. Na inkasentów opłaty miejscowej zobowiązanych do jej poboru wyznacza się także osoby fizyczne zarządzające działalnością świadczącą usługi w zakresie określonym w ust. 2, w tym dyrektorów, prezesów, kierowników, których zobowiązuje się do objęcia opłatami wg stawek określonych w § 3 niniejszej uchwały wszystkich osób wymienionych w art. 17 ust. 1 ustawy o podatkach i opłatach lokalnych
4. Poboru opłaty miejscowej inkasenci dokonują na podstawie druków kwitariuszy przychodowych K-103 pobieranych w Referacie Finansowo-Księgowym Urzędu

Gminy Ustka.

5. Inkasenci opłaty winni dokonywać rozliczeń wpływów oraz wpłaty pełnej kwoty pobranej opłaty miejscowej do budżetu gminy w terminie do 10 dnia miesiąca następującego po miesiącu, którego rozliczenie dotyczy.
6. Wprowadza się wynagrodzenie dla inkasentów w wysokości 11% pobranych opłat, płatne w terminie 14 dni po przedstawieniu rozliczenia.

§ 5

Traci moc Uchwała Rady Gminy Ustka Nr XL/502/2010 z dnia 29 października 2010 roku w sprawie ustalenia stawek opłaty miejscowej w Gminie Ustka, terminu płatności oraz sposobu jej poboru.

§ 6

Wykonanie uchwały powierza się Wójtowi Gminy Ustka.

§ 7

Uchwała wchodzi w życie po upływie 14 dni od daty jej ogłoszenia w Dzienniku Urzędowym Województwa Pomorskiego z mocą obowiązującą od 1 stycznia 2012 roku.

Przewodniczący Rady
Bogdan Żabiński

3812

UCHWAŁA Nr XII.123.2011

Rady Gminy Ustka

z dnia 9 listopada 2011 r.

w sprawie opłaty targowej.

Na podstawie art. 18 ust. 2 pkt 8 ustawy z dnia 8 marca 1990 roku o samorządzie gminnym (tekst jednolity – Dz. U. z 2001 roku Nr 142, poz. 1591; ze zmianami: Dz. U. z 2002 roku Nr 23, poz. 220, Nr 62, poz. 558, Nr 113, poz. 984, Nr 153, poz. 1271 i Nr 214, poz. 1806; Dz. U. z 2003 roku Nr 80, poz. 717 i Nr 162, poz. 1568; Dz. U. z 2004 roku Nr 102, poz. 1055, Nr 116, poz. 1203 i Nr 167, poz. 1759; Dz. U. z 2005 roku Nr 172, poz. 1441 i Nr 175, poz. 1457; Dz. U. z 2006 roku Nr 17, poz. 128 i Nr 181, poz. 1337; Dz. U. z 2007 roku Nr 48, poz. 327, Nr 138, poz. 974 i Nr 173, poz. 1218; Dz. U. z 2008 roku Nr 180, poz. 1111 i Nr 223, poz. 1458; Dz. U. z 2009 roku Nr 52, poz. 420 i Nr 157, poz. 1241; Dz. U. z 2010 roku Nr 28, poz. 142, Nr 28, poz. 146, Nr 40, poz. 230 i Nr 106, poz. 675; Dz. U. z 2011 roku Nr 21, poz. 113, Nr 117, poz. 679, Nr 134, poz. 777 i Nr 217, poz. 1281), art. 19 pkt 1 lit. a i pkt 2 ustawy z dnia 12 stycznia 1991 roku o podatkach i opłatach lokalnych (tekst jednolity -Dz. U. z 2010 roku Nr 95, poz. 613 ze zmianami: Dz. U. z 2009 roku Nr 215, poz. 1674; M. P. z 2010 roku Nr 55, poz. 755 i Nr 75, poz. 950; Dz. U. z 2010 roku Nr 96, poz. 620, Nr 225, poz. 1461 i Nr 226, poz. 1475; Dz. U. z 2011 roku Nr 102, poz. 584, Nr 112, poz. 654 i Nr 171, poz. 1016) oraz Obwieszczenia Ministra Finansów z dnia 19 października 2011 roku w sprawie wysokości górnych granic stawek kwotowych podatków i opłata lokalnych w 2012 r. (M.P. Nr 95, poz. 961) Rada Gminy Ustka uchwala, co następuje:

§ 1

Ustala się następujące stawkiienne opłaty targowej:

- 1) za sprzedaż z przyrępy gastronomicznej, kontenerów, i innych lokalizacji tymczasowych, 27,00 zł.,
- 2) za sprzedaż z wozów konnych i przyczep ciągnikowych płodów rolnych przez rolników, 5,00 zł.,
- 3) za sprzedaż przez osoby fizyczne wyrobów wytworzonych w sposób nieprzemysłowy posiadających walory artystyczne typowe dla kultury ludowej (rękodziela ludowego), 1,00 zł.,
- 4) za sprzedaż niewymienioną w pkt 1-3 (pozostała sprzedaż), w tym: ze stołu, namiotu, stojaków, z ręki 22,00 zł.

§ 2

1. Zarządza się pobór opłaty targowej w drodze inkasa.
2. Wpłaty opłaty targowej można dokonywać w kasie Urzędu Gminy Ustka lub za pośrednictwem inkasentów.
3. Na inkasentów opłaty targowej wyznacza się osoby fizyczne i prawne, które są właścicielami, użytkownikami wieczystymi bądź samoistnymi posiadaczami nieruchomości, a na których prowadzony jest handel, a także Gminy Ośrodek Kultury w Zaleskich, Straż Gminną w Ustce.
4. Na inkasentów opłaty targowej wyznacza się także:
 - a) Sołtysa Sołectwa Charnowo w miejscowości Charnowo,
 - b) Sołtysa Sołectwa Dębina w miejscowości Dębina,
 - c) Sołtysa Sołectwa Duninowo w miejscowościach: Duninowo, Duninówko,
 - d) Sołtysa Sołectwa Gąbino w miejscowościach: Gąbino, Osieki Słupskie, Dominek,
 - e) Sołtysa Sołectwa Grabno w miejscowościach: Grabno, Zimowiska,
 - f) Sołtysa Sołectwa Lędowo w miejscowościach: Lędowo, Modła, Modlinek,
 - g) Sołtysa Sołectwa Machowino w miejscowości Machowino,
 - h) Sołtysa Sołectwa Machowinko w miejscowościach: Machowinko, Poddąbie, Redwanki,
 - i) Sołtysa Sołectwa Możdżanowo w miejscowości Możdżanowo,
 - j) Sołtysa Sołectwa Niestkowo w miejscowości Niestkowo,
 - k) Sołtysa Sołectwa Objazda w miejscowościach: Objazda, Bałamątek,
 - l) Sołtysa Sołectwa Pęplino w miejscowości Pęplino,
 - l) Sołtysa Sołectwa Przewłoka w miejscowościach: Przewłoka, Orzechowo, Dalimierz Przewłocki, Zapadłe
 - m) Sołtysa Sołectwa Rowy w miejscowości Rowy,
 - n) Sołtysa Sołectwa Starkowo w miejscowościach: Starkowo, Gołęcino, Krężółki,
 - o) Sołtysa Sołectwa Wodnica w miejscowości Wodnica,
 - p) Sołtysa Sołectwa Wytowno w miejscowości Wytowno,
 - r) Sołtysa Sołectwa Zaleskie w miejscowości Zaleskie

skie.
5. Inkasentom przysługuje wynagrodzenie za inkaso w wysokości 11% pobranych opłat.

§ 3

Traci moc Uchwała Nr XL/503/2010 Rady Gminy Ustka z dnia 29 października 2010 roku w sprawie opłaty targowej.

§ 4

Wykonanie uchwały powierza się Wójtowi Gminy Ust-

ka.

§ 5

Uchwała wchodzi w życie po upływie 14 dni od daty jej ogłoszenia w Dzienniku Urzędowym Województwa pomorskiego z mocą obowiązującą od 1 stycznia 2012 roku

Przewodniczący Rady
Bogdan Żabiński

3813

UCHWAŁA Nr XII.124.2011
Rady Gminy Ustka
z dnia 9 listopada 2011 r.

w sprawie wprowadzenia i ustalenia opłaty od posiadania psów na 2012 rok oraz poboru tej opłaty w drodze inkasa.

Na podstawie art. 18 ust. 2 pkt 8 ustawy z dnia 8 marca 1990 r. o samorządzie gminnym (tekst jednolity Dz. U. z 2001 roku Nr 142, poz. 1591; ze zmianami: Dz. U. z 2002 roku Nr 23, poz. 220, Nr 62, poz. 558, Nr 113, poz. 984, Nr 153 poz. 1271 i Nr 214 poz. 1806; Dz. U. z 2003 roku Nr 80, poz. 717 i Nr 162, poz. 1568; Dz. U. z 2004 roku Nr 102, poz. 1055, Nr 116, poz. 1203 i Nr 167 poz. 1759; Dz. U. z 2005 roku Nr 172, poz. 1441 i Nr 175, poz. 1457; Dz. U. z 2006 roku Nr 17, poz. 128 i Nr 181, poz. 1337; Dz. U. z 2007 roku Nr 48, poz. 327, Nr 138, poz. 974 i Nr 173, poz. 1218; Dz. U. z 2008 roku Nr 180, poz. 1111 i Nr 223 poz. 1458; Dz. U. z 2009 roku Nr 52, poz. 420 i Nr 157, poz. 1241; Dz. U. z 2010 roku Nr 28, poz. 142, Nr 28, poz. 146, Nr 40, poz. 230 i Nr 106, poz. 675; Dz. U. z 2011 roku Nr 21, poz. 113, Nr 117, poz. 679, Nr 134, poz. 777 i Nr 217, poz. 1281), art. 18a, art. 19 pkt 1 lit. f ustawy z dnia 12 stycznia 1991 r. o podatkach i opłatach lokalnych (tekst jednolity Dz. U. z 2010 roku Nr 95, poz. 613 ze zmianami: Dz. U. z 2009 roku Nr 215, poz. 1674; M. P. z 2010 roku Nr 55 poz. 755 i Nr 75 poz. 950; Dz. U. z 2010 roku Nr 96, poz. 620, Nr 225, poz. 1461 i Nr 226, poz. 1475; Dz. U. z 2011 roku Nr 102, poz. 584, Nr 112, poz. 654 i Nr 171, poz. 1016) oraz obwieszczenia Ministra Finansów z dnia 2011 roku w sprawie wysokości górnych granic stawek kwotowych w podatkach i opłatach lokalnych w 2012 roku (M.P. z 2011 roku Nr 95, poz. 961) Rada Gminy Ustka uchwała, co następuje:

§ 1

Wprowadza się na terenie gminy Ustka opłatę od posiadania psów pobieraną od osób fizycznych posiadających psy.

§ 2

Opłata od posiadania psów wynosi rocznie 30,00 złotych od jednego psa oraz 10,00 złotych rocznie od każdego następnego.

§ 3

1. Opłata od posiadania psów jest płatna bez wezwania do dnia 31 marca roku podatkowego, a w przypadku powstania obowiązku jej uiszczenia po tej dacie, w terminie 14 dni od dnia powstania tego obowiązku.
2. Obowiązek uiszczenia opłaty powstaje od pierwszego dnia miesiąca po miesiącu, w którym osoba weszła w posiadanie psa.

3. Obowiązek uiszczenia opłaty wygasa z upływem miesiąca, w którym ustały okoliczności uzasadniające ten obowiązek.
4. Jeżeli obowiązek uiszczenia opłaty powstał lub wygasł w ciągu roku, opłatę za ten rok ustala się proporcjonalnie do liczby miesięcy, w których ten obowiązek istniał.

§ 4

1. Zarządza się pobór opłaty od posiadania psów w drodze inkasa.
2. Na inkasentów opłaty od posiadania psów zobowiązanych do jego poboru wyznacza się:
 - a) Sołtysa sołectwa Charnowo dla miejscowości Charnowo,
 - b) Sołtysa sołectwa Dębina dla miejscowości Dębina,
 - c) Sołtysa sołectwa Duninowo dla miejscowości: Duninowo, Duninówko,
 - d) Sołtysa sołectwa Gąbino dla miejscowości: Gąbino, Osieki Słupskie, Dominek,
 - e) Sołtysa sołectwa Grabno dla miejscowości: Grabno, Zimowiska,
 - f) Sołtysa sołectwa Lędowo dla miejscowości: Lędowo, Modła, Modlinek,
 - g) Sołtysa sołectwa Machowino dla miejscowości Machowino,
 - h) Sołtysa sołectwa Machowinko dla miejscowości: Machowinko, Poddąbie, Redwanki,
 - i) Sołtysa sołectwa Możdżanowo dla miejscowości Możdżanowo,
 - j) Sołtysa sołectwa Niestkowo dla miejscowości Niestkowo,
 - k) Sołtysa sołectwa Objazda dla miejscowości: Objazda, Bałamałek,
 - l) Sołtysa sołectwa Pęplino dla miejscowości Pęplino,
 - ł) Sołtysa sołectwa Przewłoka dla miejscowości: Przewłoka, Orzechowo, Dalimierz Przewłocki, Zapadłe,
 - m) Sołtysa sołectwa Rowy dla miejscowości Rowy,
 - n) Sołtysa sołectwa Starkowo dla miejscowości: Starkowo, Gołęcino, Krężółki,
 - o) Sołtysa sołectwa Wodnica dla miejscowości Wodnica,
 - p) Sołtysa sołectwa Wytowno dla miejscowości Wytowno,
 - r) Sołtysa sołectwa Zaleskie dla miejscowości Zale-

skie.

§ 7

3. Wynagrodzenie za inkaso ustala się w wysokości 11% zainkasowanej kwoty.

§ 5

Pobrane w danym miesiącu opłaty powinny być przez inkasenta przekazane w pełnej kwocie do Urzędu do 10 dnia miesiąca następnego.

§ 6

Wykonanie uchwały powierza się Wójtowi.

Uchwała wchodzi w życie po upływie 14 dni od daty ogłoszenia w Dzienniku Urzędowym Województwa Pomorskiego z mocą obowiązującą od dnia 01 stycznia 2012 roku.

Przewodniczący Rady
Bogdan Żabiński

3814

UCHWAŁA Nr VIII/71/2011
Rady Gminy Miłoradz
z dnia 16 listopada 2011 r.

w sprawie określenia wysokości stawek podatku od nieruchomości oraz wprowadzenia zwolnień od tego podatku na 2012 rok.

Na podstawie art. 5, art. 7 ust. 3 ustawy z dnia 12 stycznia 1991 roku o podatkach i opłatach lokalnych (jednolity tekst z 2010 r. Dz. U. Nr 95 poz. 613, z późniejszymi zmianami), art. 18 ust. 2 pkt 8 ustawy z dnia 8 marca 1990 r. o samorządzie gminnym (jednolity tekst Dz. U. z 2001 r. Nr 142 poz. 1591 z późniejszymi zmianami) oraz Obwieszczenia Ministra Finansów z dnia 19 października 2011 r. w sprawie wysokości górnych granic stawek kwotowych podatków i opłat lokalnych w 2012 r. (M.P. nr 95 poz. 961) Rada Gminy Miłoradz uchwala, co następuje:

§ 1

Wysokość stawek podatku od nieruchomości w 2012 roku wynoszą:

1. od powierzchni gruntów:
 - a) związanych z prowadzeniem działalności gospodarczej, bez względu na sposób zakwalifikowania w ewidencji gruntów i budynków pow. użyt. za 1 m² 0,80 zł,
 - b) pod jeziorami, zajętych na zbiorniki wodne retencyjne lub elektrowni wodnych pow. za 1 ha 4,33 zł,
 - c) od gruntów pozostałych, w tym zajętych na prowadzenie odpłatnej statutowej działalności pożytku publicznego przez organizacje pożytku publicznego pow. użyt. za 1 m² 0,35 zł,
2. od budynków lub ich części:
 - a) od budynków mieszkalnych pow. użyt. za 1 m² 0,69 zł,
 - b) od budynków lub ich części związanych z prowadzeniem działalności gospodarczej oraz od budynków mieszkalnych lub ich części zajętych na prowadzenie działalności gospodarczej pow. użyt. za 1 m² 21,94 zł,
 - c) od budynków lub ich części zajętych na prowadzenie działalności gospodarczej w zakresie obrotu kwalifikowanym materiałem siewnym pow. użyt. za 1 m² 10,24 zł,
 - d) od budynków lub ich części związanych z prowadze-

niem działalności gospodarczej w zakresie udzielania świadczeń zdrowotnych zajętych przez podmioty udzielające tych świadczeń pow. użyt. za 1 m² 4,45 zł,

- e) od pozostałych budynków lub ich części, w tym zajętych na prowadzenie odpłatnej statutowej działalności pożytku publicznego przez organizacje pożytku publicznego pow. użyt. za 1 m² 5,40 zł,
3. od budowli – 2% ich wartości,
 4. od budowli wykorzystywanych bezpośrednio do poboru i przesyłania wody oraz od budowli służących do odprowadzania i oczyszczania ścieków - 1% ich wartości.

§ 2

Zwalnia się z podatku od nieruchomości:

1. Budynki oraz ich części związane z kultem religijnym, budynki lub części zajęte na prowadzenie działalności gospodarczej w zakresie usług medycznych, budynki i ich części związanych z prowadzeniem działalności kulturalno-oświatowej oraz budynki i ich części związane z przechowywaniem sprzętu strażackiego.
2. Zachowuje się zwolnienia zgodnie z art. 7 ustawy z dnia 12 stycznia 1991 r. ustawy o podatkach i opłatach lokalnych (tekst jednolity z 2010 r. Dz. U. Nr 95 poz. 613 z późniejszymi zmianami).

§ 3

Wykonanie uchwały powierza się Wójtowi Gminy.

§ 4

Uchwała wchodzi w życie z dniem 1 stycznia 2012 r. i podlega ogłoszeniu w Dzienniku Urzędowym Województwa Pomorskiego.

Przewodniczący Rady
Tadeusz Majewski

3815

UCHWAŁA Nr VIII/72/2011
Rady Gminy Miłoradz
z dnia 16 listopada 2011 r.

w sprawie obniżenia ceny skupu żyta przyjmowanej jako podstawę do obliczenia podatku rolnego za 2012 rok na obszarze Gminy Miłoradz.

Na podstawie art. 18 ust. 2 pkt 8 ustawy z dnia 8 marca 1990 r. o samorządzie gminnym (jednolity tekst Dz. U. z 2001 r. Nr 142 poz. 1591 z późniejszymi zmianami), art. 6 ust. 3 ustawy z dnia 15 listopada 1984 r. o podatku rolnym (tekst jednolity Dz. U. z 2006r. Nr 136 poz. 969 z późniejszymi zmianami) oraz Komunikatu Prezesa Głównego Urzędu Statystycznego z dnia 19 października 2011r. w sprawie średniej ceny skupu żyta za okres pierwszych trzech kwartałów 2011r. (M. P. Nr 95 poz. 969) Rada Gminy Miłoradz uchwala, co następuje:

§ 1

Obniża się średnią cenę skupu żyta jako podstawę do

obliczenia podatku rolnego na obszarze Gminy Miłoradz w 2012r. na kwotę 65 zł za 1 dt.

§ 2

Wykonanie uchwały powierza się Wójtowi Gminy.

§ 3

Uchwała wchodzi w życie z dniem 1 stycznia 2012 r. i podlega ogłoszeniu w Dzienniku Urzędowym Województwa Pomorskiego.

Przewodniczący Rady
Tadeusz Majewski

3816

UCHWAŁA Nr VIII/73/2011
Rady Gminy Miłoradz
z dnia 16 listopada 2011 r.

w sprawie określenia wysokości stawek podatku od środków transportowych oraz wprowadzenia zwolnień od tego podatku na 2012 rok.

Na podstawie art. 18 ust. 2 pkt 8 ustawy z dnia 8 marca 1990r. o samorządzie gminnym (tekst jednolity Dz. U. z 2001r. Nr 142 poz. 1591 z późniejszymi zmianami), art. 10 i art. 12 ust. 4 ustawy z dnia 12 stycznia 1991r. o podatkach i opłatach lokalnych (tekst jednolity z 2010r. Dz. U. Nr 95 poz. 613 z późniejszymi zmianami), Obwieszczenia Ministra Finansów z dnia 19 października 2011r. w sprawie wysokości górnych granic stawek kwotowych w podatkach i opłatach lokalnych w 2012r. (M. P. Nr 95 poz. 961) oraz Obwieszczenia Ministra Finansów z dnia 19 października 2011r. w sprawie stawek podatku od środków transportowych obowiązujących w 2012r. (M. P. Nr 95 poz. 962) Rada Gminy Miłoradz uchwala, co następuje:

§ 1

Określa się wysokość stawek podatku od środków transportowych:

1. od samochodu ciężarowego o dopuszczalnej masie całkowitej pojazdu:
 - a) powyżej 3,5 tony do 5,5 tony włącznie - 660,00 zł,
 - b) powyżej 5,5 tony do 9 ton włącznie - 1.010,00 zł,
 - c) powyżej 9 ton do poniżej 12 ton - 1.320,00 zł,
2. od samochodu ciężarowego o dopuszczalnej masie całkowitej pojazdu równej lub wyższej niż 12 t – stawki określa załącznik Nr 1 do uchwały,
3. od ciągnika siodłowego lub balastowego przystosowanego do używania łącznie z naczepą lub przyczepą o dopuszczalnej masie całkowitej zespołu pojazdów od 3,5 tony do poniżej 12 ton – 1.360,00 zł,
4. od ciągnika siodłowego lub balastowego przystosowanego do używania łącznie z naczepą lub przyczepą o dopuszczalnej masie całkowitej zespołu pojazdów równej lub wyższej 12 ton
 - a) do 36 ton bez względu na liczbę osi jezdnych –

2.240,00 zł,

b) powyżej 36 ton stawki określa załącznik Nr 2 do uchwały,

5. od przyczepy lub naczepy, które łącznie z pojazdem silnikowym posiadają dopuszczalną masę całkowitą od 7 ton i poniżej 12 ton, z wyjątkiem związanych wyłącznie z działalnością rolniczą prowadzoną przez podatnika podatku rolnego – 280,00 zł,

6. od przyczepy lub naczepy, które łącznie z pojazdem silnikowym posiadają dopuszczalną masę całkowitą zespołu pojazdów równą lub wyższą 12 ton, z wyjątkiem związanych wyłącznie z działalnością rolniczą prowadzoną przez podatnika podatku rolnego określa załącznik nr 3 do uchwały,

7. od autobusu w zależności od liczby miejsc do siedzenia

- a) mniejszej niż 30 miejsc – 950,00 zł,
- b) równej lub wyższej niż 30 miejsc – 1.100,00 zł.

§ 2

Zwolnienia z podatku od środków transportowych zachowuje się zgodnie z art. 12 ustawy z dnia 12 stycznia 1991r. o podatkach i opłatach lokalnych (tekst jednolity z 2010r. Dz. U. Nr 95 poz. 613 z późniejszymi zmianami).

§ 3

Wykonanie uchwały powierza się Wójtowi Gminy.

§ 4

Uchwała wchodzi w życie z dniem 1 stycznia 2012 r. i podlega ogłoszeniu w Dzienniku Urzędowym Województwa Pomorskiego.

Przewodniczący Rady
Tadeusz Majewski

Załącznik Nr 1 do Uchwały Nr VIII/73/2011

Rady Gminy Miłoradz

z dnia 16 listopada 2011 r.

Stawki podatku dla samochodów ciężarowych o dopuszczalnej masie całkowitej równej lub wyższej niż 12 ton

Dopuszczalna masa całkowita (w tonach) nie mniej niż	Stawki podatku (w złotych)		
	mniej niż	Oś jezdna/osie jezdne/ z zawieszeniem pneumatycznym lub zawieszeniem uznanym za równoważne	inne systemy zawieszenia osi jezdnych
1	2	3	4
		Dwie osie	
12	13	1.310	1.310
13	14	1.420	1.420
14	15	1.560	1.560
15		1.690	1.690
		Trzy osie	
12	17	1.560	1.560
17	19	1.690	1.690
19	21	1.810	1.810
21	23	1.940	1.940
23	25	2.060	2.060
25		2.190	2.190
		cztery osie i więcej	
12	25	1.940	1.940
25	27	2.060	2.060
27	29	2.190	2.190
29	31	2.330	2.600
31		2.440	2.600

Załącznik Nr 2 do Uchwały Nr VIII/73/2011

Rady Gminy Miłoradz

z dnia 16 listopada 2011 r.

Stawki podatku od ciągnika siodłowego lub balastowego przystosowanego do używania łącznie z naczepą lub przyczepą o dopuszczalnej masie całkowitej zespołu pojazdów powyżej 36 ton

Liczba osi i dopuszczalna masa całkowita zespołu pojazdów: ciągnik siodłowy + naczepa, ciągnik balastowy + przyczepa (w tonach) nie mniej niż	Stawki podatku /w złotych/		
	mniej niż	oś jezdna/osie jezdne/ z zawieszeniem pneumatycznym lub zawieszeniem uznanym za równoważne	Inne systemy zawieszenia osi jezdnych
1	2	3	4
		dwie osie	
36		2.360	2.360
		trzy osie	
36	40	2.360	2.360
40		2.480	2.700

Załącznik Nr 3 do Uchwały Nr VIII/73/2011
Rady Gminy Miłoradz
z dnia 16 listopada 2011 r.

Stawki podatku dla przyczep i naczep, które z pojazdem silnikowym posiadają masę całkowitą równą lub wyższą niż 12 ton, z wyjątkiem związanych wyłącznie z działalnością rolniczą prowadzoną przez podatnika podatku rolnego

Dopuszczalna masa całkowita zespołu pojazdów naczepa, przyczepa + pojazd silnikowy /w tonach/	Stawki podatku /w złotych/		
	nie mniej niż	mniej niż	oś jezdna/osie jezdne/ z zawieszeniem pneumatycznym lub zawieszeniem uznanym za równoważne
1	2	3	4
jedna oś			
12	18	1.040	1.040
18	25	1.150	1.150
25		1.330	1.330
dwie osie			
12	28	1.150	1.150
28	33	1.330	1.330
33	38	1.430	1.430
38		1.560	1.780
Trzy osie			
12	38	1.330	1.330
38		1.600	1.600

3817

**UCHWAŁA Nr VIII/74/2011
Rady Gminy Miłoradz
z dnia 16 listopada 2011 r.**

w sprawie określenia stawki opłaty od posiadania psów na 2012 rok.

Na podstawie art. 18 ust. 2 pkt 8 ustawy z dnia 8 marca 1990r. o samorządzie gminnym (jednolity tekst: Dz. U. z 2001r. Nr 142 poz. 1591 z późniejszymi zmianami), art. 18a ust. 1, art. 19 pkt 1 lit. f ustawy z dnia 12 stycznia 1991r. o podatkach i opłatach lokalnych (tekst jednolity z 2010r. Dz. U. Nr 95 poz. 613 z późniejszymi zmianami) oraz Obwieszczenia Ministra Finansów z dnia 19 października 2011r. w sprawie wysokości górnych granic stawek kwotowych podatków i opłat lokalnych w 2012r. (M. P. Nr 95 poz. 961) Rada Gminy Miłoradz uchwala, co następuje:

§ 1

Wysokość opłaty od posiadania psów na 2012 rok wynosi 30,00 zł od pierwszego psa, a za drugiego i kolejne psy wynosi 20,00 zł.

§ 2

Zachowuje się zwolnienia zgodnie z art. 18a ust. 2 ustawy z dnia 12 stycznia 1991r. o podatkach i opłatach lokalnych (Dz. U. z 2010r. Nr 95 poz. 613 z późniejszymi zmianami).

§ 3

Opłata od posiadania psów jest płatna jednorazowo bez wezwania do dnia 30 kwietnia roku kalendarzowego na rachunek gminy lub w kasie urzędu, a w przypadku powstania obowiązku opłaty w ciągu roku – w terminie 14 dni od dnia powstania obowiązku opłaty.

§ 4

Wykonanie uchwały powierza się Wójtowi Gminy.

§ 5

Uchwała wchodzi w życie z dniem 1 stycznia 2012 r. i podlega ogłoszeniu w Dzienniku Urzędowym Województwa Pomorskiego.

Przewodniczący Rady
Tadeusz Majewski

3818

ZARZĄDZENIE Nr 15/2011
Regionalnego Dyrektora Ochrony Środowiska w Gdańsku
z dnia 1 lipca 2011 r.

w sprawie ustanowienia planu ochrony dla rezerwatu przyrody „Bór Chrobotkowy”.

Na podstawie art. 19 ust. 6, w związku z art. 20 ust. 3 i 5 oraz art. 28 ust. 10 ustawy z dnia 16 kwietnia 2004 roku o ochronie przyrody (Dz. U. z 2009 r. Nr 151 poz. 1220 ze zm.¹⁾), zarządza się, co następuje:

§ 1

Ustanawia się plan ochrony dla rezerwatu przyrody „Bór Chrobotkowy”, zwanego dalej „rezerwatem”.

§ 2

1. Celem ochrony przyrody w rezerwacie jest zachowanie boru chrobotkowego *Cladonio-Pinetum* z rzadką i unikatową biotą porostów.
2. Przyrodniczymi i społecznymi uwarunkowaniami realizacji celu, o którym mowa w ust. 1, są:
 - 1) zachowanie siedliska przyrodniczego wymienionego w załączniku I Dyrektywy siedliskowej 2): 91T0-1 sosnowy bór chrobotkowy *Cladonio-Pinetum*;
 - 2) zachowanie bardzo licznej bioty porostów: około 60 gatunków porostów i 7 gatunków grzybów naporostowych, w tym gatunków chronionych, rzadkich, zagrożonych w skali Polski i Pomorza Gdańskiego;
 - 3) położenie w obszarach Natura 2000: Młosino-Lubnia PLH220077 oraz Bory Tucholskie PLB220009;
 - 4) położenie rezerwatu w obrębie kompleksu leśnego, lecz w niewielkiej odległości od wsi Lubnia;
 - 5) niezadawalający stan siedliska przyrodniczego.

§ 3

1. Mapę rezerwatu na tle obszarów Natura 2000 Młosino-Lubnia PLH220077 oraz Bory Tucholskie PLB 220009 przedstawia załącznik nr 1 do zarządzenia.
2. Opis granic rezerwatu na tle obszarów Natura 2000 Młosino-Lubnia PLH220077 oraz Bory Tucholskie PLB 220009 przedstawia załącznik nr 2 do zarządzenia.

§ 4

Identyfikację oraz określenie sposobów eliminacji lub ograniczania istniejących i potencjalnych zagrożeń zewnętrznych i wewnętrznych oraz ich skutków określa załącznik nr 3 do zarządzenia.

§ 5

Obszar rezerwatu objęty jest ochroną czynną.

§ 6

Cele działań ochronnych w stosunku do poszczególnych elementów przyrody rezerwatu określa załącznik nr 4 do zarządzenia.

§ 7

Działania ochronne na obszarze ochrony czynnej, z podaniem rodzaju, zakresu, lokalizacji oraz podmiotów odpowiedzialnych za wykonanie tych działań określa załącznik nr 5 do zarządzenia.

§ 8

Wskazanie obszarów i miejsc udostępnianych dla celów naukowych oraz określenie sposobów ich udostępniania.

Dla celów naukowych udostępnia się obszar całego rezerwatu, na wniosek zainteresowanego, po uzyskaniu zezwolenia Regionalnego Dyrektora Ochrony Środowiska w Gdańsku określającego zakres i warunki prowadzenia badań.

§ 9

Działania dotyczące monitoringu stanu przedmiotów ochrony obszarów Natura 2000 oraz realizacji celów działań ochronnych określa załącznik nr 6 do zarządzenia.

§ 10

Określa się następujące ustalenia do studium uwarunkowań i kierunków zagospodarowania przestrzennego gminy Brusy, miejscowych planów zagospodarowania przestrzennego gminy Brusy, planu zagospodarowania przestrzennego województwa pomorskiego dotyczące eliminacji lub ograniczenia zagrożeń zewnętrznych:

- 1) zachować dotychczasową formę użytkowania gruntów w odległości do 500 m od granic rezerwatu, tj. zwarty kompleks leśny z enklawami użytków rolnych i nieużytków, z możliwością zmiany na leśne;
- 2) nie lokalizować nowych obiektów budowlanych w odległości do 500 m od granic rezerwatu, z wyjątkiem działek ewidencyjnych oznaczonych numerami 370/8 i 370/9 przeznaczonych, zgodnie z obowiązującym miejscowym planem zagospodarowania przestrzennego pod zabudowę mieszkaniową;
- 3) nie lokalizować w otoczeniu do 500 m od granic rezerwatu inwestycji mogących znacząco oddziaływać na środowisko, z wyjątkiem inwestycji liniowych celu publicznego o znaczeniu lokalnym;
- 4) nie prowadzić w strefie do 500 m od granic rezerwatu liniowych elementów infrastruktury, mogących negatywnie wpłynąć na przedmiot ochrony rezerwatu oraz obszarów Natura 2000: PLH220077 Młosino - Lubnia oraz PLB220009 Bory Tucholskie;
- 5) na drogach leśnych przebiegających na granicy rezerwatu dopuścić ruch kołowy związany wyłącznie z gospodarką leśną, ochroną przeciwpożarową i ochroną przyrody.

§ 11

Zarządzenie wchodzi w życie po upływie 14 dni od dnia ogłoszenia w Dzienniku Urzędowym Województwa Pomorskiego.

Regionalny Dyrektor
Ochrony Środowiska
w Gdańsku
Hanna Dzikowska

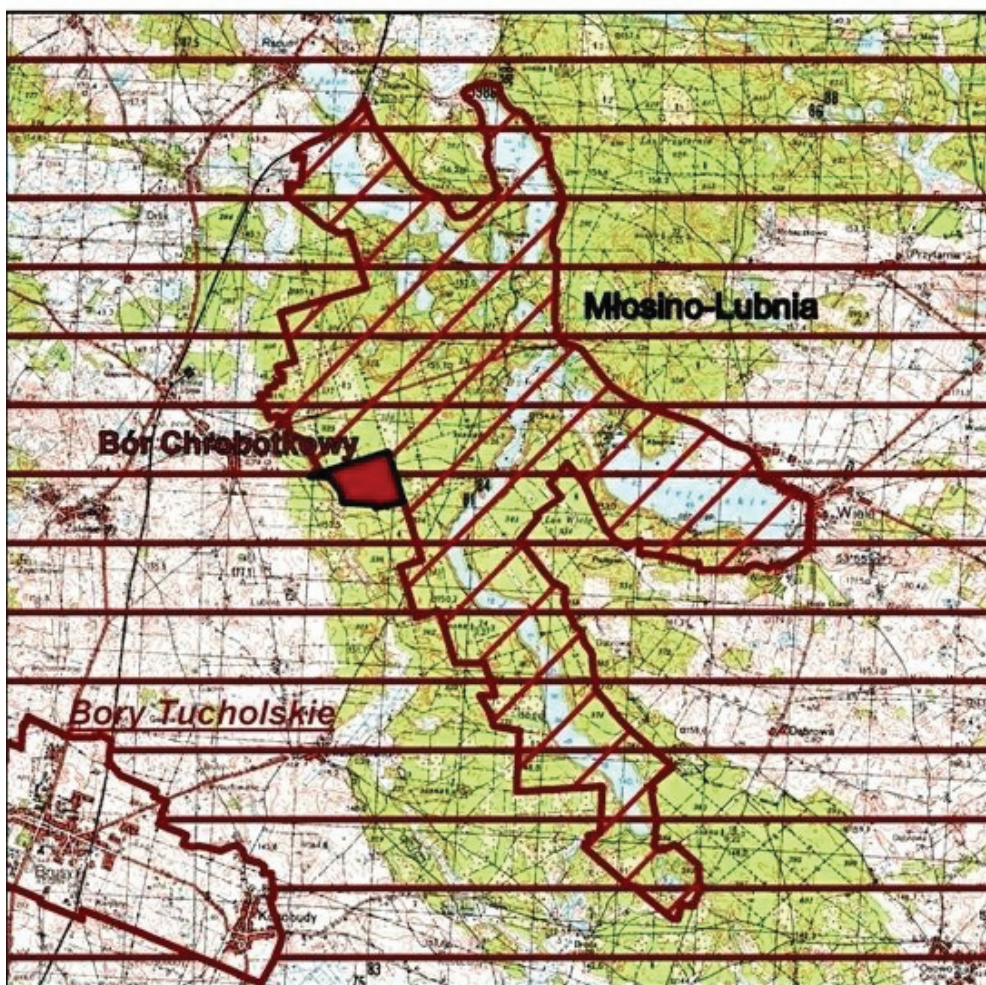
- 1) zmiany ustawy ogłoszone zostały w Dz. U. z 2009 r. Nr 157 poz. 1241 i Nr 215 poz. 1664, z 2010 r. Nr 76 poz. 489 i Nr 119 poz. 804, z 2011 r. Nr 34 poz. 170 i Nr 94 poz. 549 oraz z MP z 2009 r. nr 69 poz. 894, z 2010 r. nr 76 poz. 954.
- 2) Dyrektywa Rady 92/43 EWG z dnia 21 maja 1992 r. w sprawie ochrony siedlisk przyrodniczych oraz dzikiej fauny i flory.
- 3) W rozumieniu zapisów ustawy z dnia 3 października 2008 r. o udostępnianiu informacji o środowisku i jego ochronie, udziale społeczeństwa w ochronie środowiska oraz o ocenach oddziaływania na środowisko (Dz. U. Nr 199, poz. 1227 ze zm.).

Załączniki do Zarządzenia nr 15/2011




Regionalnego Dyrektora
Ochrony Środowiska w Gdańsku
z dnia 1 lipca 2011 r.

Załącznik nr 1

Mapa rezerwatu na tle obszarów Natura 2000 Młosino-Lubnia PLH220077 oraz Bory Tucholskie PLB 220009



Legenda

 rezerwat przyrody Bór Chrobotkowy  PLH 220077 Młosino-Lubnia  PLB220009 Bory Tucholskie

0 0,5 1 2 3 km

Załącznik nr 2

Opis granic rezerwatu na tle obszarów Natura 2000 Młosino-Lubnia PLH220077 oraz Bory Tucholskie PLB 220009

Północna granica rezerwatu biegnie od północno-wschodniego narożnika oddziału 327 Nadleśnictwa Przybuszewo, leśnictwa Lubnia w kierunku zachodnim po zewnętrznej krawędzi linii oddziałowej, wzdłuż północnej granicy wydziałów 327a,b,c,d oraz 328a. Następnie granica skręca w kierunku południowo-wschodnim i przebiega granicą wydziału 328a, która wyznacza także zachodnią granicę rezerwatu.

Południowa granica wydziałów leśnych 327a,b,c,d stanowi południową granicę rezerwatu, a zewnętrzna krawędź linii oddziałowej przebiegającej wzdłuż wschodniej granicy wydziału 327a wyznacza wschodnią granicę rezerwatu. Rezerwat ze wszystkich stron otoczony jest przez obszar Bory Tucholskie PLB 220009, natomiast południowa i zachodnia granica rezerwatu pokrywa się częściowo z zachodnią granicą obszaru Młosino-Lubnia PLH220077. Rezerwat położony jest w całości w obrębie ww. obszarów Natura 2000.

Załącznik nr 3

Identyfikacja oraz określenie sposobów eliminacji lub ograniczania istniejących i potencjalnych zagrożeń zewnętrznych i wewnętrznych oraz ich skutków

Lp.	Identyfikacja zagrożeń wewnętrznych i zewnętrznych	Sposoby eliminacji lub ograniczania istniejących i potencjalnych zagrożeń wewnętrznych i zewnętrznych oraz ich skutków
1.	Nadmierne zwarcie drzewostanów sosnowych powodujące ocienienie dna lasu, a w konsekwencji – pogorszenie stanu zachowania i zanikanie stanowisk porostów	Rozrzedzenie zwarcia drzewostanów.
2.	Niekorzystne oddziaływanie ruchu kołowego na biotę porostów – niszczenie światłolubnych porostów rosnących na poboczach dróg	Eliminacja ruchu kołowego na liniach oddziałowych i drogach leśnych przebiegających przez rezerwat i graniczących z nim, z dopuszczeniem pojazdów służb LP i współpracujących z nimi jednostek wykonujących prace leśne, służb ratowniczych oraz jednostek ochrony przyrody. Ustawienie szlabanów przy zjazdach z szosy Lubnia-Wiele.
3.	Zaśmiecanie obszaru rezerwatu (gruz, odpady z gospodarstw domowych)	1) Eliminacja ruchu kołowego na liniach oddziałowych i drogach leśnych przebiegających przez rezerwat i graniczących z nim, z dopuszczeniem pojazdów służb LP i współpracujących z nimi jednostek wykonujących prace leśne, służb ratowniczych oraz jednostek ochrony przyrody. 2) Sprzątanie odpadów.
4.	Wzbogacenie siedliska boru chrobotkowego na skutek nawożenia pobliskich gruntów rolnych, możliwa ekspansja roślin zielnych i mszaków stwarzających nadmierną konkurencję dla porostów	Zachowanie dotychczasowej formy użytkowania gruntów w otoczeniu rezerwatu, tj. lasu z enklawami ekstensywnych użytków zielonych.
5.	Możliwe zamieranie jednogatunkowych drzewostanów sosnowych na skutek masowego żerowania owadów uszkadzających te drzewostany	Kontrole zdrowotności drzewostanów; w przypadku masowego wystąpienia owadów zagrażających zachowaniu przedmiotu ochrony rezerwatu - zwalczanie owadów przy zastosowaniu środków nie wpływających negatywnie na drzewostan i biotę porostów.
6.	Niepewność pojawienia się odnowienia naturalnego sosny. W przypadku wystąpienia dużych powierzchni pozbawionych drzewostanów, np. na skutek czynników abiotycznych (silny wiatr) lub biotycznych (żer owadów) możliwość rozwoju zbiorowisk z wrzosem ograniczającym wegetację porostów	W przypadku pojawienia się powierzchni odlesionych powyżej 5 arów – wprowadzenie odnowienia sztucznego sosny zwyczajnej z wykorzystaniem rodzimego materiału sadzeniowego.
7.	Możliwy rozwój zabudowy wsi Lubnia w kierunku wschodnim, tj. w kierunku rezerwatu - dopływ biogenów i zanieczyszczeń atmosferycznych, nadmierna antropopresja	Nie lokalizowanie nowych obiektów budowlanych oraz inwestycji mogących negatywnie wpływać na przedmiot ochrony rezerwatu i obszarów Natura 2000 w odległości do 500 m od granic rezerwatu.

Załącznik nr 4

Cele działań ochronnych w stosunku do poszczególnych elementów przyrody rezerwatu

Lp.	Element przyrody	Cele działań ochronnych
1.	Siedlisko przyrodnicze 91T0-1 sosnowy bór chrobotkowy <i>Cladonio-Pinetum</i>	Zachowanie lub przywrócenie właściwej struktury oraz zwarcia boru chrobotkowego. Zachowanie lub przywrócenie dynamiki determinowanej przez naturalne procesy.
2.	Biota porostów	Zachowanie różnorodności bioty porostów. Zapewnienie optymalnych warunków dla rozwoju porostów.

Załącznik nr 5

Działania ochronne na obszarze ochrony czynnej, z podaniem rodzaju, zakresu, lokalizacji oraz podmiotów odpowiedzialnych za wykonanie tych działań

Lp.	Rodzaj działań ochronnych	Zakres działań ochronnych	Lokalizacja działań ochronnych ⁵⁾	Podmiot odpowiedzialny za wykonanie
1.	Rozrzedzenie drzewostanu sosnowego w fitocenozach sosnowego boru chrobotkowego i suboceanicznego boru świeżego. Wiek 42 lata, zwarcie umiarkowane	Usunięcie sosny z drzewostanu do osiągnięcia zwarcia około 50-60% (masa około 150 m ³) na powierzchni 4,15 ha. Prace wykonać w 3-4 nawrotach, w okresie od 1.X do 31.III, przy zamarzniętym gruncie, a optymalnie – przy zalegającej pokrywie śnieżnej, bez użycia ciężkiego sprzętu. Wycięte drzewa, wraz z gałęziami, usunąć poza teren rezerwatu wykorzystując wyznaczone „szlaki zrywkowe”.	Oddział 327a Biochora 327a ₁	Nadleśnictwo Przymuszewo
2.	Rozrzedzenie drzewostanu sosnowego w fitocenozach sosnowego boru chrobotkowego i suboceanicznego boru świeżego. Wiek 35 lat, zwarcie umiarkowane	Usunięcie sosny z drzewostanu do osiągnięcia zwarcia około 50-60% (masa około 70 m ³) na powierzchni 3,55 ha. Prace wykonać w 3-4 nawrotach, w okresie od 1.X do 31.III, przy zamarzniętym gruncie, a optymalnie – przy zalegającej pokrywie śnieżnej, bez użycia ciężkiego sprzętu. Wycięte drzewa, wraz z gałęziami, usunąć poza teren rezerwatu wykorzystując wyznaczone „szlaki zrywkowe”.	Oddział 327b Biochora 327b ₁	Nadleśnictwo Przymuszewo
3.	Rozrzedzenie drzewostanu sosnowego w fitocenozach sosnowego boru chrobotkowego i suboceanicznego boru świeżego. Wiek 25 lat, zwarcie umiarkowane	Usunięcie sosny z drzewostanu do osiągnięcia zwarcia około 50-60% (masa około 40 m ³) na powierzchni 3,92 ha. Prace wykonać w 3-4 nawrotach, w okresie od 1.X do 31.III, przy zamarzniętym gruncie, a optymalnie – przy zalegającej pokrywie śnieżnej, bez użycia ciężkiego sprzętu. Wycięte drzewa, wraz z gałęziami, usunąć poza teren rezerwatu wykorzystując wyznaczone „szlaki zrywkowe”.	Oddział 327c Biochora 327c ₁	Nadleśnictwo Przymuszewo
4.	Rozrzedzenie drzewostanu sosnowego w fitocenozach sosnowego boru chrobotkowego i suboceanicznego boru świeżego. Wiek 122 lata, zwarcie	Usunięcie sosny z drzewostanu do osiągnięcia zwarcia około 50-60% (około 450 m ³) na powierzchni 9,39 ha. Prace wykonać w latach 2014 - 2017, w okresie od 1.X do 31.III, przy zamarzniętym gruncie, a optymalnie – przy zalegającej pokrywie śnieżnej, bez użycia ciężkiego sprzętu. Wycięte drzewa, wraz z gałęziami, usunąć poza teren rezerwatu wykorzystując	Oddział 327d Biochora 327d ₂	Nadleśnictwo Przymuszewo

⁵⁾ Nadleśnictwo Przymuszewo, Obręb Przymuszewo, wg Planu Urządzenia Lasu Nadleśnictwa Przymuszewo na lata 2009-2018

	umiarkowane	wyznaczone „szlaki zwykliwe”. Nie usuwać drzew dziuplastych.			
5.	Rozrzedzenie drzewostanu sosnowego w fitocenozach sosnowego boru chrobotkowego i suboceanicznego boru świeżego. Wiek 47 lat, zwarcie umiarkowane	Usunięcie sosny z drzewostanu do osiągnięcia zwarcia około 50-60% (około 500 m ³) na powierzchni 19,42 ha. Prace wykonać w 3-4 nawrotach, w okresie od 1.X do 31.III, przy zamrażniętym gruncie, a optymalnie – przy zalegającej pokrywie śnieżnej, bez użycia ciężkiego sprzętu. Wycięte drzewa, wraz z gałęziami, usunąć poza teren rezerwatu wykorzystując wyznaczone „szlaki zwykliwe”.	Oddział 328a Biochora 328a ₁	Nadleśnictwo Przymuszewo	
6.	W przypadku wystąpienia powierzchni odlesionych powyżej 5 arów – wprowadzenie sadzonek sosny zwyczajnej pochodzącej z materiału rodzimego	Według potrzeb, aby zapewnić zwarcie drzewostanu nie większe niż 50-60%. Prace wykonać ręcznie, z uwzględnieniem stanowisk naziemnych porostów.	Teren całego rezerwatu.	Nadleśnictwo Przymuszewo	
7.	Ograniczenie penetracji rezerwatu, zwłaszcza ruchu kołowego na drogach i liniach oddziałowych	Ustawienie tablic informujących o zakazie wjazdu na teren rezerwatu oraz na drogi nie udostępnione do ruchu kołowego na jego obrzeżach; w razie potrzeby – ustawienie szlabanów uniemożliwiających wjazd.	Drogi na granicy rezerwatu.	Nadleśnictwo Przymuszewo	
8.	Ograniczenie zaśmiecania rezerwatu	1. Ustawienie tablic informujących o zakazie wjazdu na teren rezerwatu oraz na drogi nie udostępnione do ruchu kołowego na jego obrzeżach; w razie potrzeby – ustawienie szlabanów uniemożliwiających wjazd. 2. Sprzątanie odpadów.	Teren całego rezerwatu.	Nadleśnictwo Przymuszewo	
9.	Kontrola zdrowotności drzewostanów	Według potrzeb. W przypadku masowego wystąpienia owadów zagrażających zachowaniu przedmiotu ochrony rezerwatu - zwalczanie owadów przy zastosowaniu środków nie wpływających negatywnie na biotę porostów i drzewostan - po uzgodnieniu rodzaju metody i zakresu prac z RDOŚ w Gdańsku.	Teren całego rezerwatu.	Nadleśnictwo Przymuszewo	

Załącznik nr 6

Działania dotyczące monitoringu stanu przedmiotów ochrony obszarów Natura 2000 oraz realizacji celów działań ochronnych

Lp.	Przedmiot ochrony	Monitorowany wskaźnik stanu ochrony	Metoda monitoringu	Podmiot odpowiedzialny za wykonanie
1.	Siedlisko przyrodnicze 91T0-1 sosnowy bór chrobotkowy <i>Cladonio-Pinetum</i>	1. Rozmieszczenie. 2. Powierzchnia. 3. Zwarcie koron drzew i podszytu. 4. Ogólny stosunek pokrycia porostów w stosunku do pokrycia mszaków i roślin zielnych. 5. Skład florystyczny runa.	1. Mapa roślinności rzeczywistej – co 6 lat. 2. Zdjęcia fitosocjologiczne – ok. 6 szt. w stałych punktach, co 6 lat.	RDOŚ w Gdańsku.
2.	Fitocenozy boru chrobotkowego i boru świeżego, w których będą wykonywane działania ochronne	1. Rozmieszczenie. 2. Powierzchnia. 3. Zwarcie koron drzew i podszytu. 4. Ogólny stosunek pokrycia porostów w stosunku do pokrycia mszaków i roślin zielnych. 5. Skład florystyczny runa.	1. Mapa roślinności rzeczywistej – co 6 lat. 2. Zdjęcia fitosocjologiczne – ok. 6 szt. w stałych punktach, co 6 lat. 3. Ocena prawidłowości wykonywanych zabiegów ochronnych w drzewostanach – w trakcie i po wykonaniu prac.	1,2 – RDOŚ w Gdańsku. 3 – Nadleśnictwo Przymuszewo.
3.	Populacje porostów	1. Bogactwo porostów naziemnych.	1. obserwacje oceniające kondycję i zagrożenia – co 3-5 lat. 2. Spis gatunków porostów – co 10 lat.	RDOŚ w Gdańsku.
4.	Gąsiorek <i>Lanius collurio</i> gatunek z zał. I Dyr. ptasiej	1. Obecność w rezerwacie. 2. Ocena populacji lęgowej.	Obserwacje oraz liczenie zajętych terytoriów i liczby par, 2-3 kontrole w okresie IV-VI w odstępach co 2 tygodnie, co 3-5 lat.	RDOŚ w Gdańsku.

3819

ZARZĄDZENIE Nr 25/2011
Regionalnego Dyrektora Ochrony Środowiska w Gdańsku
z dnia 28 września 2011 r.

w sprawie rezerwatu przyrody „Jezioro Krasne”¹⁾.

Na podstawie art. 13 ust. 3 ustawy z dnia 16 kwietnia 2004 roku o ochronie przyrody (Dz. U. z 2009 r. Nr 151 poz. 1220 ze zm.²⁾) zarządza się, co następuje:

§ 1

Rezerwat przyrody „Jezioro Krasne”, zwany dalej „rezerwatem” obejmuje obszar jeziora Krasne oraz torfowiska i fragment lasów otaczających jezioro, o łącznej powierzchni 42,62 ha, położonych na terenie gminy Przechlewo, w powiecie człuchowskim, w województwie pomorskim.

§ 2

1. W skład rezerwatu wchodzi:

- 1) Jezioro Krasne o powierzchni 29,43 ha;
- 2) obszar torfowisk i lasów oznaczony na mapach planu urządzania lasu Nadleśnictwa Niedźwiady, Leśnictwa Lipczynek, wg stanu na dzień 01.01.2003 r., jako

pododdziały: 68 c – część południowa, 68 f – część południowo-wschodnia, 68 g – część zachodnia, 68 h, 87 b – część północna, 87 d, 87 j, 89 a, 89 d, 109 c, 109 d – część północno-zachodnia, o łącznej powierzchni 13,19 ha.

2. Według ewidencji gruntów rezerwat położony jest na terenie następujących działek obrębu Przechlewo: 443, 4068 – część południowa, 4087 – część zachodnia, 4089 – część wschodnia, 4109/1 – część zachodnia.

§ 3

1. Celem ochrony przyrody w rezerwacie jest zachowanie jeziora lobeliowego oraz przylegających do niego torfowisk i lasów bagiennych, wraz z ich charakterystycznymi biocenozami oraz populacjami cennych gatunków roślin i zwierząt.

2. Określa się:

- 1) rodzaj rezerwatu jako wodny (W);
- 2) typ: wodny (w), podtyp: jezior oligotroficznych (jo) - ze względu na główny typ ekosystemu;
- 3) typ: biocenotyczny i fizjocenotyczny (PBf), podtyp: biocenozy naturalnych i półnaturalnych (bp) - ze względu na dominujący przedmiot ochrony.

§ 4

1. W celu zabezpieczenia rezerwatu przed zagrożeniami zewnętrznymi wyznacza się otulinę rezerwatu, o łącznej powierzchni 55,50 ha, obejmującą pododdziały Nadleśnictwa Niedźwiady, Leśnictwa Lipczynek: 68 a, 68 b, 68 c – cały pododdział bez części południowej, 68 d, 68 f – cały pododdział bez części wschodniej, 68 g – cały pododdział bez części zachodniej, 87 a, 87 b – część południowa, 87 g, 87 h, 87 i, 89 b, 89 c, 109 a, 109 b, 109 d – cały pododdział bez części północno-zachodniej.
2. Według ewidencji gruntów otulina obejmuje działki ewidencyjne obrębu Przechlewko oznaczone numerami: 4068 – część północna, 4087 – część wschodnia, 4089 – część zachodnia, 4109/1 – cała działka poza fragmentem południowym.
3. Granice rezerwatu i otuliny przedstawia mapa Nadleśnictwa Niedźwiady wg stanu na dzień 1 stycznia 2003 r. w skali 1:10 000, stanowiąca załącznik nr 1 do zarządzenia oraz mapa ewidencyjna obrębu Przechlewko stanowiąca załącznik nr 2 do zarządzenia. Wykaz

współrzędnych punktów załamania wierzchołków granicy rezerwatu oraz otuliny wykonanych w układzie współrzędnych PUWG 1992 przedstawiają załączniki nr 3 i nr 4 do zarządzenia.

§ 5

Nadzór nad rezerwatem sprawuje Regionalny Dyrektor Ochrony Środowiska w Gdańsku.

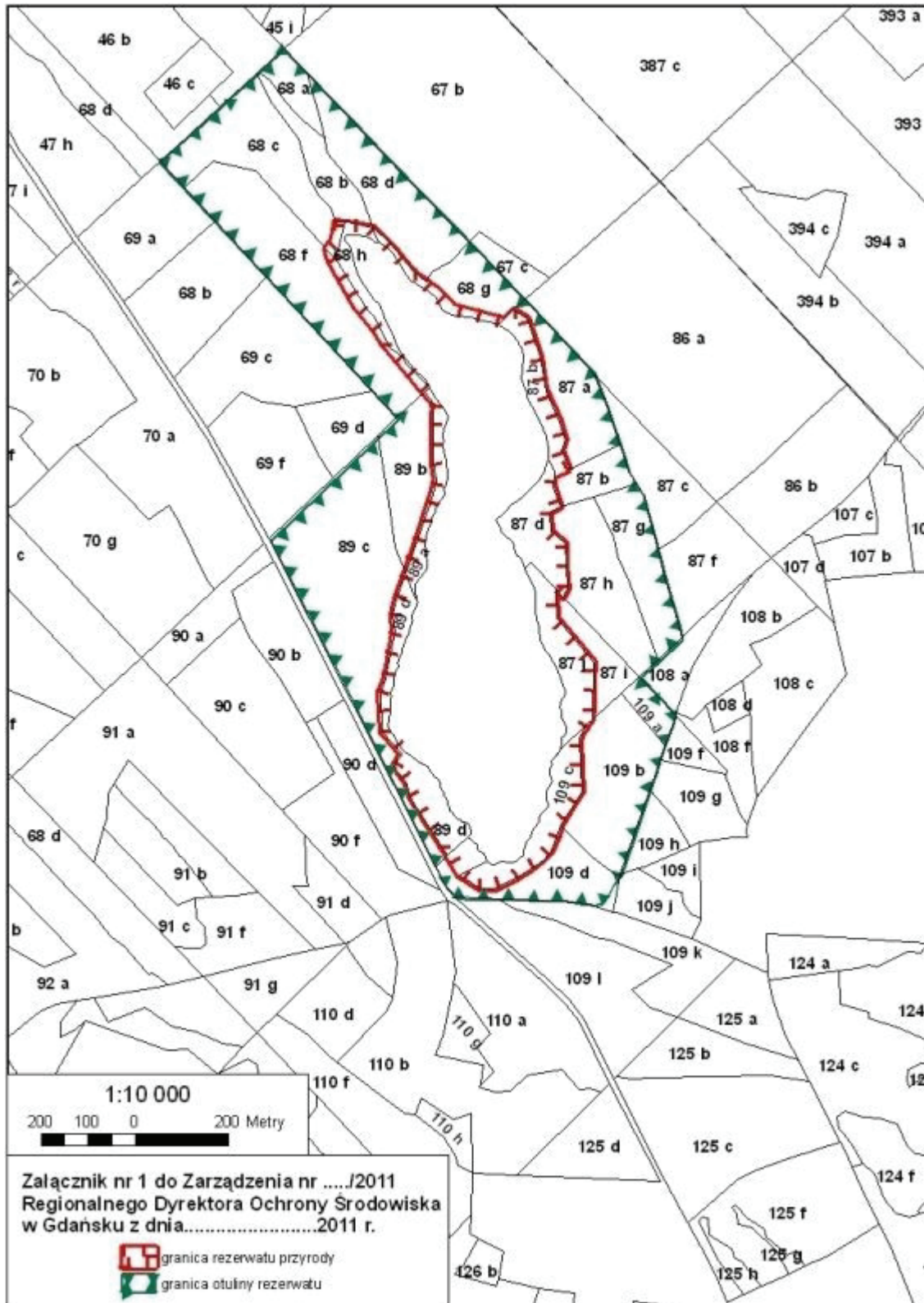
§ 6

Zarządzenie wchodzi w życie po upływie 14 dni od dnia ogłoszenia w Dzienniku Urzędowym Województwa Pomorskiego.

Regionalny Dyrektor
Ochrony Środowiska
w Gdańsku
Hanna Dzikowska

- 1) Zarządzenie było poprzedzone Zarządzeniem Ministra Leśnictwa i Przemysłu Drzewnego z dnia 10 listopada 1976 r. w sprawie uznania za rezerwaty przyrody (MP Nr 42 poz. 206), którego § 7 traci moc z dniem wejścia w życie niniejszego zarządzenia, zgodnie z art. 157 ustawy z dnia 16 kwietnia 2004 r. o ochronie przyrody.
- 2) zmiany ustawy ogłoszone zostały w Dz. U. z 2009 r. Nr 157, poz. 1241 i Nr 215 poz. 1664, z 2010 r. Nr 76, poz. 489 i Nr 119, poz. 804, z 2011 r. Nr 34, poz. 170 i Nr 94, poz. 549 oraz M.P. z 2009 Nr 69, poz. 894, z 2010 r. Nr 76, poz. 954.

Załącznik Nr 1 do Zarządzenia Nr 25/2011
Regionalnego Dyrektora Ochrony Środowiska w Gdańsku
z dnia 28 września 2011 r.



Załącznik Nr 3 do Zarządzenia Nr 25/2011
Regionalnego Dyrektora Ochrony Środowiska w Gdańsku
z dnia 28 września 2011 r.

Wykaz współrzędnych punktów załamania wierzchołków granicy rezerwatu wykonanych w układzie współrzędnych PUWG 1992.

Nr punktu	x	y	Nr punktu	x	y
1	386780,2044	669207,1838	46	387244,6276	667869,1879
2	386780,4929	669200,2073	47	387255,1708	667899,3827
3	386774,3681	669168,4433	48	387261,8645	667918,4631
4	386759,7031	669150,0726	49	387288,0619	667960,4719
5	386767,2458	669125,5749	50	387305,7274	667990,2369
6	386821,7922	669027,5943	51	387304,1612	668043,0803
7	386847,5692	668995,5505	52	387302,0262	668103,5998
8	386856,9666	668984,0163	53	387308,4312	668116,7032
9	386859,959	668980,1682	54	387311,234	668122,0405
10	386883,1723	668944,2863	55	387316,7983	668133,1649
11	386957,5193	668856,8403	56	387328,2236	668145,1789
12	386990,9873	668817,5301	57	387329,1056	668173,2947
13	386988,4236	668793,6122	58	387329,1056	668186,1782
14	386987,7065	668706,736	59	387330,5647	668221,0307
15	386987,1377	668692,0634	60	387331,7435	668267,0175
16	386994,5402	668656,1814	61	387279,3074	668329,6959
17	386968,0543	668570,3047	62	387252,3681	668361,9197
18	386949,2594	668515,1825	63	387250,3155	668424,5981
19	386908,8092	668402,6792	64	387266,7198	668406,7271
20	386901,6869	668369,3559	65	387275,5072	668426,0574
21	386905,6767	668330,7554	66	387272,5726	668475,2626
22	386890,4347	668259,5513	67	387270,8168	668520,6597
23	386886,4532	668231,3455	68	387240,3575	668546,1469
24	386875,201	668201,0108	69	387237,1343	668585,9768
25	386879,0424	668119,6917	70	387261,1555	668598,5705
26	386911,0843	668081,9507	71	387246,5071	668643,088
27	386920,49	668070,9863	72	387247,0923	668662,7181
28	386905,281	668045,8889	73	387279,6042	668679,4097
29	386912,6011	668032,7056	74	387262,9114	668718,9498
30	386930,176	668011,3263	75	387270,8168	668741,2086
31	386936,6223	667991,7062	76	387258,5176	668782,2179
32	386941,8898	667977,0536	77	387228,6437	668848,7044
33	386961,5173	667944,55	78	387218,3889	668919,5787
34	386974,4017	667923,7504	79	387191,4413	669000,418
35	386987,8796	667902,0814	80	387160,2402	669017,9492
36	387007,2103	667872,4963	81	387141,5195	668999,2586
37	387019,2209	667854,3354	82	387099,7916	669009,6533
38	387043,8191	667812,7464	83	387031,149	669026,6048
39	387088,053	667784,6305	84	387002,3797	669058,0789
40	387122,0074	667783,0213	85	386974,6078	669079,718
41	387132,4023	667787,8689	86	386948,4021	669100,2277
42	387166,1589	667805,2402	87	386901,2583	669156,6293
43	387194,4996	667823,471	88	386894,8532	669163,7457
44	387215,2894	667837,1441	89	386861,0966	669193,8006
45	387240,6378	667862,9211	90	386822,0807	669203,3358
			91	386780,2044	669207,1838

Załącznik Nr 4 do Zarządzenia Nr 25/2011
Regionalnego Dyrektora Ochrony Środowiska w Gdańsku
z dnia 28 września 2011 r.

Wykaz współrzędnych punktów załamania wierzchołków granicy zewnętrznej otuliny rezerwatu wykonanych w układzie współrzędnych PUWG 1992.

Nr punktu	x	y
1	386668,2264	669575,0985
2	386718,7995	669525,0237
3	386950,5124	669279,9172
4	387065,8701	669162,2365
5	387186,5201	669039,2784
6	387248,6668	668972,662
7	387332,6255	668882,2575
8	387348,9804	668839,9488
9	387377,4118	668760,289
10	387408,6459	668671,6936
11	387440,0531	668620,4594
12	387468,806	668509,3954
13	387483,3473	668453,5335
14	387513,4274	668341,7998
15	387520,8794	668321,7999
16	387428,6443	668236,0231
17	387506,1567	668153,3848
18	387387,3285	667811,597
19	387385,8365	667805,1502
20	387356,2593	667767,2993
21	387324,3574	667748,7886
22	387318,5706	667749,948
23	387257,751	667756,7246
24	387026,0381	667765,3203
25	387010,1697	667782,6715
26	386665,5803	668462,9488
27	386631,8649	668528,076
28	386910,6804	668789,5442
29	386730,0352	668985,2257
30	386513,0368	669220,0873
31	386406,1038	669335,779
32	386668,2264	669575,0985

3820

ZARZĄDZENIE Nr 1463/11
Prezydenta Miasta Gdańska
z dnia 20 października 2011 r.

zmieniające Zarządzenie Prezydenta Miasta Gdańska w sprawie ustalenia miesięcznej jednolitej stawki czynszu za najem 1m² powierzchni użytkowej lokali mieszkalnych wchodzących w skład mieszkaniowego zasobu Gminy, stanowiących własność Miasta Gdańska oraz wynajmowanych przez Gminę Miasta Gdańska.

Na podstawie art. 8 pkt 1 ustawy z dnia 21 czerwca 2001 roku o ochronie praw lokatorów mieszkaniowych, zasobie gminy i o zmianie Kodeksu cywilnego (t.j.: Dz. U. z 2005 r. Nr 31 poz. 266, zm. z 2006 r.: Nr 86, poz. 602; Nr 94, poz. 657; Nr 167, poz. 1193; Nr 249, poz. 1833 zm. z 2007 r.: Nr 128 poz. 902; Nr 173 poz. 1218, zm. z 2010 r.: Nr 3 poz. 13) w związku z art. 13 ust 1 ustawy z dnia 21 sierpnia 1997 roku o gospodarce nieruchomościami (t. j. Dz. U. z 2010 r. Nr 102 poz. 651 zm. z 2010 r.: Nr 106 poz. 675; Nr 143 poz. 963; Nr 155 poz. 1043; Nr 197 poz. 1307; Nr 200 poz. 1323 zm. z 2011 r.: Nr 64 poz. 341; Nr 106 poz. 622; Nr 115 poz. 673; Nr 129 poz. 732; Nr 130 poz. 762; Nr 135 poz. 789), w związku z Uchwałą Nr XLII/1215/09 Rady Miasta Gdańska z dnia 26 listopada 2009 roku w sprawie przyjęcia wieloletniego programu gospodarowania mieszkaniowym zasobem Miasta Gdańska na lata 2009 – 2013 (Dziennik Urzędowy Województwa Pomorskiego z 2010 r. Nr 9 poz. 163, zm. z 2010 r.: Nr 94 poz. 1818, zm. z 2011 r.: Nr 47, poz. 1094; Nr 76 poz. 1602; Nr 127 poz. 2519) zarządza się, co następuje:

§ 1

Załącznik nr 1 do Zarządzenia Nr 380/11 Prezydenta Miasta Gdańska z dnia 21 marca 2011r. w sprawie ustalenia miesięcznej jednolitej stawki czynszu za najem 1m² powierzchni użytkowej lokali mieszkalnych wchodzących w skład mieszkaniowego zasobu Gminy, stanowiących własność Miasta Gdańska oraz wynajmowanych przez Gminę Miasta Gdańska, zmienionym Zarządzeniem Nr 455/11 Prezydenta Miasta Gdańska z dnia 31 marca 2011r., otrzymuje nową treść w brzmieniu załącznika do niniejszego Zarządzenia.

§ 2

Zarządzenie podlega ogłoszeniu w Dzienniku Urzędowym Województwa Pomorskiego i wchodzi w życie po upływie 14 dni od dnia jego ogłoszenia.

z upoważnienia
Prezydenta Miasta Gdańska
Zastępcą Prezydenta
Miasta Gdańska
Maciej Lisicki

Załącznik nr 1 do Zarządzenia Prezydenta Miasta Gdańska nr 380/11 z dnia 21.03.2011

Załącznik nr 1 do Zarządzenia Prezydenta Miasta Gdańska nr 1463/11 z dnia 20.10.2011

WNIOSEK
O OBNIŻKĘ DOCHODOWĄ CZYNSZU NAJMU LOKALU MIESZKALNEGO
WCHODZĄCEGO W SKŁAD MIESZKANIOWEGO ZASOBU GMINY MIASTA GDAŃSKA

1. Wnioskodawca
(Nazwisko i imię najemcy lokalu mieszkalnego)

2. Adres zamieszkania

3. Liczba osób w gospodarstwie domowym

4. PESEL Numer ewidencyjny lokalu.....

5. Posiadam zadłużenie z tytułu opłat za najem lokalu mieszkalnego *

TAK

NIE

6. Zawarłem porozumienie z Gdańskim Zarządem Nieruchomości Komunalnych w Gdańsku /otrzymałem Zarządzenie Prezydenta Miasta Gdańska/ w sprawie udzielenia ulg w spłacie wierzytelności *

TAK

NIE

7. Realizuję porozumienie zawarte z Gdańskim Zarządem Nieruchomości Komunalnych w Gdańsku /Zarządzenie Prezydenta Miasta Gdańska/ w sprawie udzielenia ulg w spłacie wierzytelności *

TAK

NIE

8. Pod wskazanym adresem prowadzona jest faktyczna działalność gospodarcza*

TAK

NIE

9. Do wniosku dołączam deklaracje o wysokości dochodów za okres trzech miesięcy poprzedzających datę złożenia wniosku oraz dokumenty poświadczające deklarowaną wysokość dochodu.

10. Wyrażam zgodę na przetwarzanie danych osobowych zawartych w dokumentach składnych w celu uzyskania obniżki dochodowej do czynszu, stosownie do postanowień art. 23 ust. 1 pkt. 1 i ust. 2 ustawy z dnia 29 sierpnia 1997r. o ochronie danych osobowych (Dz.U. z 2002r. Nr 101, poz 926 ze zm.)

11. Pod wskazanym adresem zamieszkuje osoba niepełnosprawna poruszająca się na wózku lub której niepełnosprawność wymaga zamieszkiwania w oddzielnym pokoju. O wymogu zamieszkiwania w oddzielnym pokoju orzekają powiatowe zespoły do spraw orzekania o niepełnosprawności, o których mowa w ustawie z dnia 27 sierpnia 1997r. o rehabilitacji zawodowej i społecznej oraz zatrudnianiu osób niepełnosprawnych*

TAK

NIE

12. Pod wskazanym adresem znajduje się pracownia służąca twórcy do prowadzenia działalności w dziedzinie kultury i sztuki*

TAK

NIE

* zaznaczyć właściwy kwadrat

Uwaga:

Wyjaśnienie znajduje się na str. 4 w części „Informacja”

.....
(podpis najemcy lokalu)

Deklaracja o wysokości dochodów

za okres
(pełnych trzech miesięcy kalendarzowych poprzedzających datę złożenia wniosku)

Oświadczam, że gospodarstwo domowe składa się z następujących osób:

1. Imię i nazwisko wnioskodawca
data urodzenia:
2. Imię i nazwiskostopień pokrewieństwa
..... data urodzenia
3. Imię i nazwiskostopień pokrewieństwa
..... data urodzenia
4. Imię i nazwiskostopień pokrewieństwa
..... data urodzenia
5. Imię i nazwiskostopień pokrewieństwa
..... data urodzenia
6. Imię i nazwiskostopień pokrewieństwa
..... data urodzenia
7. Imię i nazwiskostopień pokrewieństwa
..... data urodzenia
8. Imię i nazwiskostopień pokrewieństwa
..... data urodzenia
9. Imię i nazwiskostopień pokrewieństwa
..... data urodzenia
10. Imię i nazwiskostopień pokrewieństwa
..... data urodzenia
11. Imię i nazwiskostopień pokrewieństwa
..... data urodzenia
12. Imię i nazwiskostopień pokrewieństwa
..... data urodzenia

Informacja

- Obniżka dochodowa udzielana jest na wniosek najemców lokali mieszkalnych wchodzących w skład mieszkaniowego zasobu Gminy Miasta Gdańsk oraz osób używających te lokale bez tytułu prawnego.
- Obniżka dochodowa dotyczy tylko czynszu, nie dotyczy opłat niezależnych od właściciela takich jak: opłata za energię elektryczną, gaz, wodę oraz odbiór ścieków, odbiór opadów i nieczystości ciekłych.
- Obniżka dochodowa nie przysługuje najemcom i osobom używającym lokali bez tytułu prawnego, którzy zamieszkują w lokalach:
 - socjalnych i pomieszczeniach tymczasowych,
 - podnajętych lub oddanych w bezpłatne używanie za zgodą Gminy Miasta Gdańska w całości,
 - w których prowadzona jest działalność gospodarcza
 - w których powierzchnia użytkowa przekracza o 30% powierzchnię o którym mowa w ustawie o dodatkach mieszkaniowych tj.:
 - 45,50 m² – dla 1 osoby
 - 52,00 m² – dla 2 osób
 - 58,50 m² – dla 3 osób
 - 71,50 m² – dla 4 osób
 - 84,50 m² – dla 5 osób
 - 91,00 m² – dla 6 osób
 - 97,50 m² – dla 7 osób
 - 104,00 m² – dla 8, a w razie zamieszkiwania w lokalu mieszkalnym większej liczby osób dla każdej kolejnej osoby powiększa się powierzchnię użytkową lokalu o 5m²

- Zgodnie z Ustawą z dnia 21 czerwca 2001r. o dodatkach mieszkaniowych podstawą ustalenia wysokości osiąganych dochodów są dochody członków gospodarstwa domowego za okres trzech miesięcy poprzedzający datę złożenia wniosku wskazane w deklaracji stanowiącej załącznik do wniosku, w następujący sposób:

Dochód w gospodarstwie jednoosobowym	Dochód w gospodarstwie wieloosobowym	Obniżka
do 125%	do 85%	60%
powyżej 125% do 150%	powyżej 85% do 100%	40%
powyżej 150% do 200%	powyżej 100% do 150%	20%

Wysokość obniżki dochodowej uzależniona jest od wysokości dochodów uzyskiwanych w gospodarstwie domowym najemcy oraz osoby używającej lokal bez tytułu prawnego, wyliczonych na podstawie najniższej emerytury która na dzień 01.03.2011r. wynosi **728,18 zł**

- Dokumenty poświadczające wysokość osiąganych dochodów składa się zgodnie z Ustawą z dnia 21 czerwca 2001r. o dodatkach mieszkaniowych.
- W razie wątpliwości, co do wysokości dochodów deklarowanych przez wnioskodawcę:
 - wynajmujący może żądać od wnioskodawcy dostarczenia zaświadczenia naczelnika właściwego urzędu skarbowego o wysokości uzyskanych dochodów,
 - wynajmujący może wnioskować do Miejskiego Ośrodka Pomocy Społecznej w Gdańsku o przeprowadzenie wywiadu środowiskowego,
 - wnioskodawca może złożyć zeznanie o wysokości osiąganego dochodu w roku podatkowym (PIT).
- Obniżki dochodowe przyznawane są łącznie z obniżkami uwzględniającymi wartość użytkową lokali.
- Łączna suma obniżek uwzględniających wartość użytkową lokali i dochodowych nie może być wyższa niż 60% jednolitej stawki bazowej.
- Obniżka dochodowa przyznawana jest na okres 12 miesięcy z możliwością wydłużenia tego okresu w przypadku utrzymania się niskiego dochodu w gospodarstwie domowym najemcy, potwierdzonego wnioskiem i deklaracją o dochodach.
- O sposobie rozpatrzenia wniosku o przyznanie obniżki dochodowej, wynajmujący powiadamia wnioskodawcę na piśmie.
- W przypadku złożenia przez wnioskodawcę deklaracji niezgodnej z prawdą, wnioskodawca zobowiązany jest zwrócić wynajmującemu 200% kwoty nienależnie otrzymanego obniżenia czynszu.
- Dokumentem potwierdzającym prawo do zamieszkiwania w oddzielnym pokoju **jest orzeczenie** powiatowego, miejskiego lub wojewódzkiego zespołu do spraw orzekania o niepełnosprawności, zawierające stosowne wskazanie, a jeżeli zostało ono wydane **przed 23 listopada 2004 r.** – to orzeczenie lub orzeczenie lekarza orzecznika ZUS, do których należy dołączyć zaświadczenie lekarskie potwierdzające prawo do zamieszkiwania w oddzielnym pokoju lub opinię biegłego. Kserokopie w/w dokumentów należy dołączyć do wniosku o obniżkę dochodową.

3821

OBWIESZCZENIE
Komisarza Wyborczego w Gdańsku
z dnia 7 grudnia 2011 r.

w sprawie zmiany w składzie Sejmiku Województwa Pomorskiego.

Na podstawie art. 182 i art. 183 ustawy z dnia 16 lipca 1998 r. – Ordynacji wyborczej do rad gmin, rad powiatów i sejmików województw (Dz. U. z 2010 r. Nr 176, poz. 1190 i z 2011 r. Nr 34, poz. 172) oraz w związku z art. 16 ust. 3 ustawy z dnia 5 stycznia 2011 r. Przepisy wprowadzające ustawę – Kodeks wyborczy (Dz. U. Nr 21, poz. 113 zm.: Nr 102, poz. 588, Nr 147, poz. 881 i Nr 149, poz. 889) Komisarz Wyborczy w Gdańsku podaje do powszechnej wiadomości co następuje:

Sejmik Województwa Pomorskiego stwierdził w okręgu wyborczym nr 5 wygaśnięcie mandatu radnego Leszka

CZARNOBAJA z listy nr 4 – KW PLATFORMA OBYWATELSKA RP oraz postanowiła o wstąpieniu na jego miejsce Leszka Jana SARNOWSKIEGO kandydata z tej samej listy, który w wyborach uzyskał kolejno największą liczbę głosów i nie utracił prawa do nabycia mandatu.

Obwieszczenie niniejsze podlega podaniu do publicznej wiadomości oraz ogłoszeniu w Dzienniku Urzędowym Województwa Pomorskiego.

Komisarz Wyborczy
w Gdańsku
Irma Kul

3822

SPRAWOZDANIE Nr 2/2011
Starosty Lęborskiego
z dnia 18 stycznia 2011 r.

Z DZIAŁALNOŚCI KOMISJI BEZPIECZEŃSTWA I PORZĄDKU POWIATU LĘBORSKIEGO W ROKU 2010.

Na podstawie art. 38b ust. 3 ustawy z dnia 5 czerwca 1998 r. o samorządzie powiatowym (Dz. U. z 2001 r. Nr 142, poz. 1592 ze zmianami) składam Radzie Powiatu Lęborskiego sprawozdanie z działalności Komisji Bezpieczeństwa i Porządku w 2010 r.

Komisja Bezpieczeństwa i Porządku działa na podstawie art. 38a ust. 1 cytowanej wyżej ustawy w celu realizacji zadań starosty w zakresie zwierzchnictwa nad powiatowymi służbami, inspekcjami i strażami oraz zadań określonych w ustawach w zakresie porządku publicznego i bezpieczeństwa obywateli.

Komisja powołana została na trzyletnią kadencję Zarządzeniem Nr 2/2010 Starosty Lęborskiego z dnia 21 stycznia 2010 r. w składzie:

1. Ryszard Wenta, Starosta Lęborski – jako obligatoryjny Przewodniczący Komisji, oraz:
2. Dwóch radnych delegowanych przez Radę Powiatu:
— Witold Piórkowski,
— Andrzej Dziembowski,
3. Dwóch przedstawicieli delegowanych przez Komendanta Powiatowego Policji:
— Sylwester Karolenko,
— Rafał Winnicki,
4. Trzech osób powołanych przez Starostę:
— Marian Borek – Prezes Zarządu Oddziału Powiatowego ZOSP RP w Lęborku,
— Krzysztof Pruszek – Prezes Zarządu Rejonowego PCK w Lęborku,
— Daniel Mihuniewicz – Prezes Ochotniczej Służby Ratowniczej w Lęborku.

W pracach komisji uczestniczył również Prokurator Rejonowy w Lęborku.

W czasie ubiegłorocznej działalności Komisja realizowała zadania w oparciu o roczny plan pracy. Odbyło się pięć posiedzeń, w tym dwa wspólne z Komisją Bezpieczeństwa, Transportu i Drogownictwa Rady Powiatu Lęborskiego, podczas których:

1) w czasie wspólnego posiedzenia z Komisją Bezpieczeństwa, Transportu i Drogownictwa Rady Powiatu Lęborskiego w dniu 13.05.2010 r. dokonano corocznej oceny przygotowania powiatowych służb inspekcji i straży oraz wypracowywano kierunki działania w zakresie zapewnienia porządku i bezpieczeństwa publicznego na terenie powiatu w okresie sezonu letniego. W posiedzeniu tym uczestniczyli kierownicy jednostek administracji publicznej realizujących zadania w zakresie bezpieczeństwa publicznego i bezpieczeństwa obywateli.

2) podczas wspólnego posiedzenia obu komisji, w dniu 15.11.2010 r. podsumowano działalność powiatowych jednostek administracji publicznej wykonujących zadania z zakresu porządku publicznego i bezpieczeństwa na terenie powiatu w 2010 r. Z informacji udzielonych przez kierowników tych jednostek wynika, że dobrze wykonywały one swoje służbowe zadania. W bieżącej działalności permanentnie analizowane były możliwości wystąpienia sytuacji kryzysowych oraz prawdopodobieństwo ich rozwoju a wypracowane koncepcje działania w zakresie likwidacji skutków nadzwyczajnych zdarzeń mają odzwierciedlenie w planach działania tych jednostek. W dowód uznania, szczególnie wyróżniających się funkcjonariuszy z poszczególnych jednostek Starosta wyróżnił nagrodą rzeczową (łącznie przyznano 16 nagród). W czasie tego posiedzenia pozytywnie zaopiniowano również projekt budżetu powiatu lęborskiego na 2010 r. w zakresie porządku publicznego i bezpieczeństwa obywateli.

Realizując wnioski wypracowane podczas posiedzeń komisji między innymi:

- 1) Państwowy Powiatowy Inspektor Sanitarny przeprowadził własnej inicjatywy, bez czekania na zgłoszenie od dysponenta, kontrole obiektów, w których były udostępniane w sezonie letnim miejsca noclegowe

i prowadzono usługi gastronomiczne przy asyście straży pożarnej, policji (straży miejskiej) oraz przedstawicieli samorządu gminnego, na terenie którego znajdowały się kontrolowane obiekty.

- 2) Starosta Lęborski zwrócił się do Dyrektora Zarządu Dróg Wojewódzkich, aby w sezonie letnim na odcinku remontowanej drogi wojewódzkiej 214 od Nowej Wsi Lęborskiej do Białogardy nie wykonywano prac w pasie jezdnym oraz aby umieścić przed rozpoczęciem sezonu letniego tablice informacyjne pokazujące zalecany dojazd do Łeby z wykorzystaniem drogi wojewódzkiej 213, to jest w okolicach Słupska i Wejherowa.
- 3) Starosta Lęborski wystąpił do Pomorskiego Wojewódzkiego Inspektora Transportu Drogowego o zintensyfikowanie kontroli pojazdów i ciągników dostawczych korzystających w sezonie letnim z dróg powiatowych i gminnych, dojazdowych do Łeby i miejscowości wypoczynkowych na terenie gminy Wicko, w tym ich obciążenia na oś, właściwego poruszania się wyznaczonym pasem jezdym, stanu technicznego i zabezpieczenia ładunku.
- 4) Zwiększenie zainteresowanie prawidłowym poruszaniem się pojazdów drogowych na remontowanym

odcinku drogi 214 przez Policję i Straż Graniczną oraz zwiększenie Policji i Straży Granicznej zwiększenia patroli na drodze 214 funkcjonariuszy poruszających się na motocyklach, m.in. w celu rozładowania korków ulicznych przez ręczne regulowanie ruchem.

- 5) Odpowiednio wcześniejsze zgłaszanie przez organizatorów imprez masowych zamiaru ich zorganizowania pozwoliło odpowiednio wcześniej dokonać właściwych uzgodnień oraz właściwego zabezpieczenia bezpieczeństwa i porządku mieszkańców i turystów

Do Komisji w 2010 r. nie wpłynęły w celu opiniowania projekty programów współdziałania Policji i innych powiatowych służb, inspekcji i straży oraz jednostek organizacyjnych wykonujących na terenie powiatu zadania z zakresu porządku publicznego i bezpieczeństwa obywateli oraz projekty aktów prawa miejscowego i innych dokumentów w sprawach związanych z wykonywaniem zadań przez Komisję.

Na działalność Komisji w 2010 r. nie wydatkowano środków własnych z budżetu powiatu.

Obsługę administracyjno-biurową Komisji zapewnił Referat Bezpieczeństwa w Starostwie.

Starosta
Wiktor Tyburski

Egzemplarze bieżące można nabywać :
Pomorski Urząd Wojewódzki w Gdańsku,
Wydział Administracyjno - Gospodarczy
80-810 Gdańsk, ul. Okopowa 21/27, wejście II-A pok. Nr 26
tel. (058) 307-75-97,

Egzemplarze archiwalne można nabywać:
w Zespole Obsługi Klienta
80-810 Gdańsku, ul. Okopowa 21/27, wejście IV-B
tel. (0-58) 301 19 00, (0-58) 307 76 95,

Prenumeratę prowadzi:
Pomorski Urząd Wojewódzki w Gdańsku,
Wydział Administracyjno - Gospodarczy
80-810 Gdańsk, ul. Okopowa 21/27,
tel. (058) 307-75-97,

Zbiory dziennika urzędowego wraz ze skorowidzem wyłożone są do wglądu w:
Wydział Nadzoru i Kontroli Pomorskiego Urzędu Wojewódzkiego
Redakcja Dziennika Urzędowego Województwa Pomorskiego
80-810 Gdańsk, ul. Okopowa 21/27, pokój nr 190, tel. 0-58 30 77 384
poniedziałek - piątek w godz. 7.45 – 15.45

Wydawca:
Wojewoda Pomorski

Redakcja:
Wydział Nadzoru i Kontroli Pomorskiego Urzędu Wojewódzkiego
Redakcja Dziennika Urzędowego Województwa Pomorskiego
80-810 Gdańsk, ul. Okopowa 21/27, pokój nr 190, tel. 0-58 30 77 384, dziennik urzędowy e-mail: dziennik@gdansk.uw.gov.pl
strona internetowa: www.uw.gda.pl

Skład i druk:
Pomorski Urząd Wojewódzki w Gdańsku,
Wydział Administracyjno - Gospodarczy
80-810 Gdańsk, ul. Okopowa 21/27,
tel. (058) 307-75-97,

ISSN 1508-4779

Cena 50 zł (w tym 7% vat)