



Gdańsk, dnia 12 marca 2019 r.

RDOŚ-Gd-WOO.4211.12.2016.KSZ/AJ.30

Z a w i a d o m i e n i e

Regionalny Dyrektor Ochrony Środowiska w Gdańsku, stosownie do art. 49 ustawy z dnia 14 czerwca 1960 r. Kodeks postępowania administracyjnego (tekst jedn. Dz. U. z 2018 r., poz. 2096 ze zm.), zwanej dalej Kpa, w związku z art. 74 ust. 3 oraz art. 75 ust. 1 pkt 1 lit. I) ustawy z dnia 3 października 2008 r. o udostępnianiu informacji o środowisku i jego ochronie, udziale społeczeństwa w ochronie środowiska oraz o ocenach oddziaływania na środowisko (tekst jedn. Dz. U. z 2018 r., poz. 2081 ze zm.), niniejszym zawiadamia, że w postępowaniu na wniosek Inwestora: MFW Bałtyk III Sp. z o.o. (dawniej Polenergia Bałtyk III Sp. z o.o.), reprezentowanego przez pełnomocnika: panią Martę Porzuczek, w sprawie wydania decyzji o środowiskowych uwarunkowaniach dla przedsięwzięcia pod nazwą:

„Budowa morskiej infrastruktury przesyłowej energii elektrycznej”, realizowanego na działkach wyszczególnionych w załączniku.

została wydana decyzja znak RDOŚ-Gd-WOO.4211.12.2016.KSZ/AJ.29. określająca środowiskowe uwarunkowania realizacji przedsięwzięcia.


W związku z powyższym informuje się właściwe organy administracji rządowej i samorządowej oraz właścicieli, zarządców i użytkowników terenów objętych inwestycją, a także terenów przyległych do nich o możliwości zapoznania się z treścią ww. decyzji w Regionalnej Dyrekcji Ochrony Środowiska w Gdańsku, ul. Chmielna 54/57, Wydział Ocen Oddziaływania na Środowisko po wcześniejszym umówieniu (np. telefonicznie).

Doręczenie niniejszego zawiadomienia stronom postępowania uważa się za dokonane po upływie 14 dni od dnia, w którym nastąpiło jego upublicznienie.

Od decyzji przysługuje stronie odwołanie do Generalnego Dyrektora Ochrony Środowiska, za pośrednictwem Regionalnego Dyrektora Ochrony Środowiska w Gdańsku, w terminie 14 dni od daty jej otrzymania, zgodnie z art. 127 i 129 kpa.

Upubliczniono w dniach: od 14.03.19 do.....

Pieczęć urzędu Regionalna Dyrekcja
Ochrony Środowiska
w Gdańsku
80-748 Gdańsk, ul. Chmielna 54/57
tel. (58) 683 68 00, fax (58) 683 68 03
NIP 683 364 72 93

Regionalny Dyrektor
Ochrony Środowiska
w Gdańsku

Radosław Iwiński



Spełniamy wymagania EMAS – zarządzamy urzędem efektywnie, oszczędnie i prośrodowiskowo

ul. Chmielna 54/57, 80-748 Gdańsk, tel.: 58 68-36-800, fax: 58 68-36-803, sekretariat.gdansk@rdos.gov.pl, gdansk.rdos.gov.pl

Art. 49 § kpa: § 1. Jeżeli przepis szczególny tak stanowi, zawiadomienie stron o decyzjach i innych czynnościach organu administracji publicznej może nastąpić w formie publicznego obwieszczenia, w innej formie publicznego ogłoszenia zwyczajowo przyjętej w danej miejscowości lub przez udostępnienie pisma w Biuletynie Informacji Publicznej na stronie podmiotowej właściwego organu administracji publicznej. § 2. Dzień, w którym nastąpiło publiczne obwieszczenie, inne publiczne ogłoszenie lub udostępnienie pisma w Biuletynie Informacji Publicznej wskazuje się w treści tego obwieszczenia, ogłoszenia lub w Biuletynie Informacji Publicznej. Zawiadomienie uważa się za dokonane po upływie czternastu dni od dnia, w którym nastąpiło publiczne obwieszczenie, inne publiczne ogłoszenie lub udostępnienie pisma w Biuletynie Informacji Publicznej.

Art. 74 ust. 3 ustawy ooś: Jeżeli liczba stron postępowania o wydanie decyzji o środowiskowych uwarunkowaniach przekracza 20, stosuje się przepis art. 49 Kodeksu postępowania administracyjnego.

Art. 75 ust. 7 ustawy ooś: W przypadku przedsięwzięcia realizowanego w części na obszarze morskim dla całego przedsięwzięcia decyzję o środowiskowych uwarunkowaniach wydaje regionalny dyrektor ochrony środowiska.

Art. 77 ust. 1 pkt 1) oraz pkt 2) ustawy ooś: Jeżeli jest przeprowadzana ocena oddziaływania przedsięwzięcia na środowisko, przed wydaniem decyzji o środowiskowych uwarunkowaniach organ właściwy do wydania tej decyzji uzgadnia warunki realizacji przedsięwzięcia, w przypadku gdy przedsięwzięcie realizowane jest na obszarze morskim, z dyrektorem urzędu morskiego, oraz zasięga opinii organu, o którym mowa w art. 78, w przypadku przedsięwzięć wymagających decyzji, o których mowa w art. 72 ust. 1 pkt 1-3, 10-19 i 22

Art. 78 ust. 1 pkt 1) oraz pkt 2) ustawy ooś: Organem Państwowej Inspekcji Sanitarnej właściwym do wydawania opinii, o których mowa w art. 64 ust. 1 pkt 2, art. 70 ust. 1 pkt 2, art. 77 ust. 1 pkt 2 i art. 90 ust. 2 pkt 2, jest: państwowy wojewódzki inspektor sanitarny w odniesieniu do napowietrznych linii elektroenergetycznych oraz państwowy powiatowy inspektor sanitarny lub państwowy graniczny inspektor sanitarny - w odniesieniu do pozostałych przedsięwzięć mogących znacząco oddziaływać na środowisko, w zakresie zadań określonych dla tych organów w *ustawie* z dnia 14 marca 1985 r. o Państwowej Inspekcji Sanitarnej.

Przekazuje się do wywieszenia:

- ① strona internetowa RDOŚ w Gdańsku, <http://www.gdansk.rdos.gov.pl>
- 2) tablica ogłoszeń RDOŚ w Gdańsku
- 3) Gmina Słupsk
- 4) Gmina Ustka
- 5) a/a

Lokalizacja przedsięwzięcia pn.: „Budowa morskiej infrastruktury przesyłowej energii elektrycznej”

Tabela 1. Współrzędne geograficzne korytarza MIP w części morskiej

Nazwa punktu	1992		WGS 84		BL	
	X	Y	Easting	Northing	X	Y
A	389492,2527	793359,5864	17° 16' 20,0380"	54° 59' 28,6890"	17,272232780	54,991302500
O	391036,2266	787430,8779	17° 17' 55,0100"	54° 56' 18,1400"	17,298613889	54,938372222
B	390030,3916	788206,0661	17° 16' 57,4300"	54° 56' 42,4200"	17,282619445	54,945116667
H	356321,9815	747666,4191	16° 46' 35,9400"	54° 34' 20,6100"	16,776650000	54,572391666
I	359959,3060	748945,5131	16° 49' 56,2100"	54° 35' 5,6500"	16,832280556	54,584902778
J	359984,1805	750461,7600	16° 49' 54,9900"	54° 35' 54,7100"	16,831941667	54,598530556
K	361378,1937	751990,3781	16° 51' 10,0343"	54° 36' 45,5301"	16,852787313	54,612647246
L	361466,7540	753733,7963	16° 51' 12,0000"	54° 37' 42,0000"	16,853333333	54,628333333
M	362180,2070	754218,0636	16° 51' 50,9479"	54° 37' 58,3648"	16,864152187	54,632879104
G	360254,9688	752200,2488	16° 50' 7,0890"	54° 36' 51,2024"	16,835302506	54,614222894
F	360012,5592	753536,5243	16° 49' 51,2824"	54° 37' 34,1753"	16,830911768	54,626159815
E	362153,7508	764224,0093	16° 51' 32,4585"	54° 43' 21,9310"	16,859016239	54,722758618
D	363311,1616	764912,4033	16° 52' 35,9602"	54° 43' 45,3313"	16,876655609	54,729258695
N	367603,3902	781261,1143	16° 56' 8,9100"	54° 52' 38,2000"	16,935808334	54,877277778
C	366743,0726	782064,8009	16° 55' 19,3200"	54° 53' 3,3685"	16,922033329	54,884269023
P	367818,2009	782346,9484	16° 56' 19,1646"	54° 53' 13,5204"	16,93865697	54,88708918
E'	362044,1762	799031,7974	16° 50' 26,3600"	55° 2' 7,4600"	16,840655556	55,035405556
K'	364329,5957	797342,6382	16° 52' 37,9300"	55° 1' 15,1000"	16,877202778	55,020861111
F'	362761,0484	797853,1393	16° 51' 8,7625"	55° 1' 30,0591"	16,852434016	55,025016421
C'	383402,0571	791836,6713	17° 10' 39,6700"	54° 58' 34,4300"	17,177686111	54,976230556
L'	383382,7926	790790,0124	17° 10' 40,1200"	54° 58' 0,5600"	17,177811111	54,966822222
B'	384031,8410	792038,8895	17° 11' 14,7900"	54° 58' 41,5000"	17,187441667	54,978194445
N'	388961,5587	792201,3652	17° 15' 51,8000"	54° 58' 50,8000"	17,264388889	54,980777778
A'	388714,6496	793168,6696	17° 15' 36,5600"	54° 59' 21,8900"	17,260155555	54,989413889

M'	384253,1283	791072,2647	17° 11' 28,6400"	54° 58' 10,4200"	17,191288889	54,969561111
I'	368047,8068	783508,6645	16° 56' 30,1300"	54° 53' 51,3100"	16,941702778	54,897586111
H'	367044,3876	783570,7477	16° 55' 33,7200"	54° 53' 52,3600"	16,926033334	54,897877778
J'	367569,9732	791856,9770	16° 55' 49,4600"	54° 58' 20,8400"	16,930405556	54,972455556
G'	366573,9148	791584,1469	16° 54' 53,9200"	54° 58' 11,0600"	16,914977778	54,969738889
D'	363270,3778	798956,9684	16° 51' 35,5300"	55° 2' 6,2600"	16,859869444	55,035072222

Rys. 1 Lokalizacja inwestycji w części morskiej

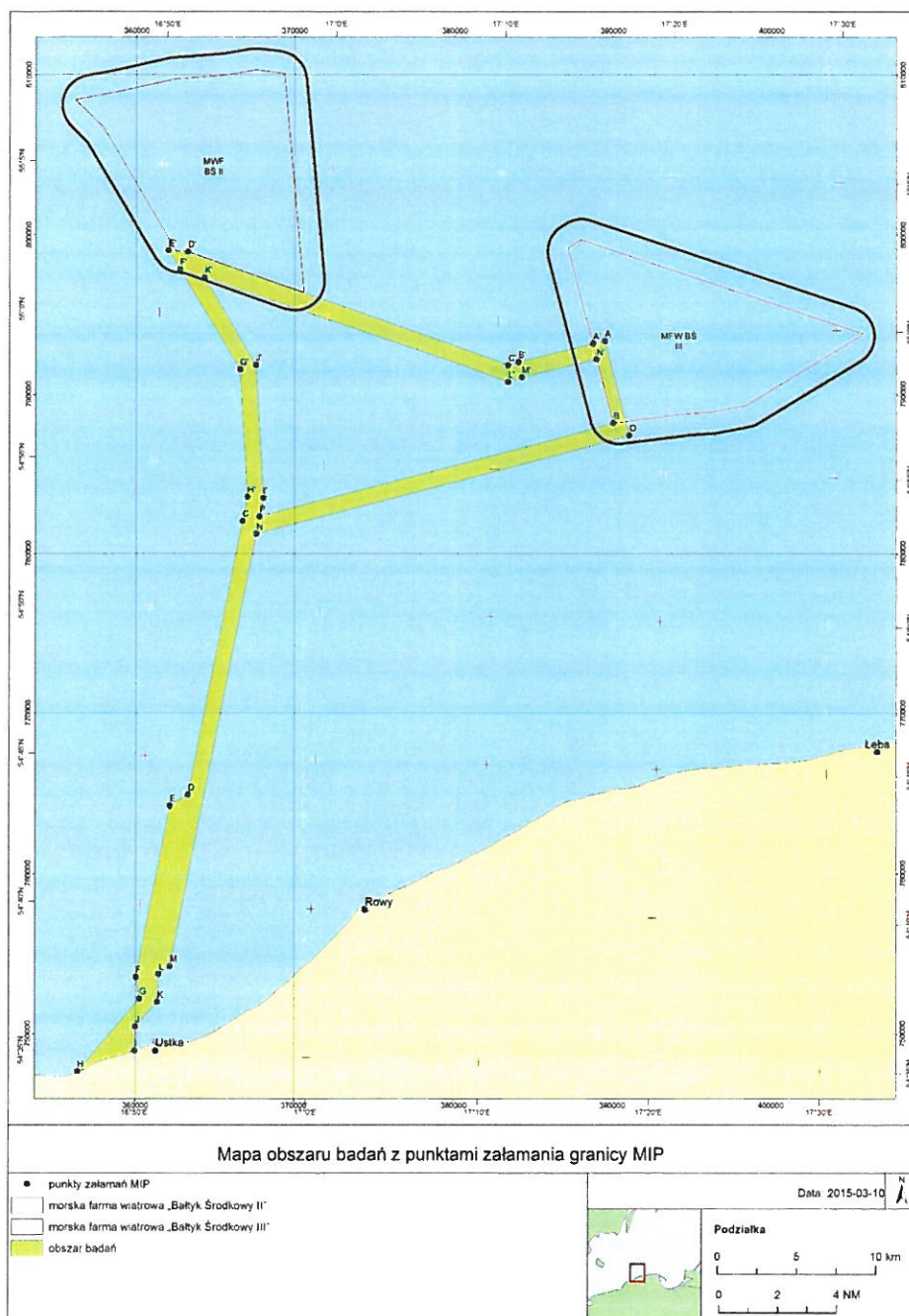


Tabela 2. Część lądowa przedmiotowego przedsięwzięcia - wykaz działek, na których przedsięwzięcie zostanie zrealizowane i na które będzie oddziaływać.


Gmina Ustka			
nr działki	obręb	działki na trasie linii kablowej	działki w zasięgu oddziaływania na etapie realizacji i eksploatacji
238	Lędowo	+	+
94/5		+	+
93/1			+
363		+	+
94/3		+	+
93/3			+
121/3		+	+
120/3			+
359		+	+
121/5		+	+
120/1		+	+
119/5		+	+
119/6		+	+
119/7		+	+
118/14			+
358/131		+	+
162/1		+	+
211/1		+	+
26/1		+	+
178		+	+
177		+	+
176			+
174		+	+
173		+	+
233		+	+
207		+	+
208		+	+
248			+
249		+	+
264		+	+
323		+	+
322		+	+
321		+	+
318	+	+	
226		+	
315	+	+	

Gmina Ustka			
nr działki	obręb	działki na trasie linii kablowej	działki w zasięgu oddziaływania na etapie realizacji i eksploatacji
332		+	+
334			+
308/2			+
308/1			+
171			+
6/15	Duninowo PGR	+	+
6/3			+
6/16			+
6/6			+
6/14			+
7			+
14/1			+
24/4			+
25/2			+
25/4			+
25/3			+
28/3			+
32			+
77			+
78/10			+
29/2			+
79/8			+
79/10			+
80			+
148/4		Pęplino	+
148/3			+
149/2			+
195			+
201/2			+
185/2			+
194			+
202/3			+
203/2			+
292/15			+
205/2			+
206/2			+
207/4			+
208/4			+
209/4			+

Gmina Ustka			
nr działki	obręb	działki na trasie linii kablowej	działki w zasięgu oddziaływania na etapie realizacji i eksploatacji
210/2	Pęplino	+	+
211/3		+	+
212/1		+	+
213/4		+	+
214/2		+	+
292/14		+	+
215/2		+	+
183/2		+	+
217/1		+	+
292/12		+	+
218/2		+	+
292/11		+	+
219/2		+	+
220/2		+	+
292/10		+	+
222/2		+	+
223/2		+	+
292/9		+	+
224/7		+	+
224/8		+	+
292/8		+	+
225		+	+
292/18		+	+
279		+	+
280		+	+
283/1			+
277		+	+
170		+	+
292/3		+	+
240/4		+	+
292/2		+	+
237		+	+
239		+	+
238		+	+
236/2	+	+	
236/1	+	+	
235	+	+	
234	+	+	
233	+	+	

Gmina Ustka				
nr działki	obręb	działki na trasie linii kablowej	działki w zasięgu oddziaływania na etapie realizacji i eksploatacji	
231	Pęplino	+	+	
230		+	+	
229		+	+	
228		+	+	
227		+	+	
226		+	+	
193		+	+	
192		+	+	
191		+	+	
190		+	+	
189		+	+	
188		+	+	
187		+	+	
186		+	+	
276/3				+
295/4		+	+	
278		+	+	
274/1		+	+	
285/2				+
285/1		+	+	
181	+	+		
Gmina Słupsk				
nr działki	obręb	działki na trasie linii kablowej	działki w zasięgu oddziaływania na etapie realizacji i eksploatacji	
296	Bruskowo Leśnictwo	+	+	
307/1		+	+	
323/3		+	+	
307/2		+	+	
322		+	+	
334		+	+	
163/3	Bruskowo Wielkie	+	+	
158/2		+	+	
158/3		+	+	
273		+	+	
164/19		+	+	
276		+	+	
275		+	+	

Gmina Ustka			
nr działki	obręb	działki na trasie linii kablowej	działki w zasięgu oddziaływania na etapie realizacji i eksploatacji
165		+	+
160/4		+	+
166		+	+
274		+	+
97	Bruskowo Małe	+	+
101/2		+	+
102/3		+	+
102/4		+	+
102/5		+	+
102/1		+	+
103		+	+
105		+	+
106/1		+	+
107/3		+	+
108/5		+	+
107/2		+	+
104		+	+
108/4		+	+
108/6		+	+
107/4		+	+
106/2		+	+
109/1		+	+
110/1		+	+
147		+	+
102/6		+	+
102/7		+	+
109/3		+	+
110/3		+	+
113/3	+	+	
113/4	+	+	
111/8	+	+	
112/6	+	+	
325	Wielichowo	+	+
234/1		+	+

Regionalny Dyrektor
Ochrony Środowiska
w Gdańsku

Radosław Iwiński